












LEGENDA

-  Área de estudo
-  Vedação da Central Solar
-  Estaleiro
-  Subestação

Paisagem

-  Cumes (vértices geodésicos)
-  Reserva da Biosfera Castro Verde
-  Afloramentos rochosos

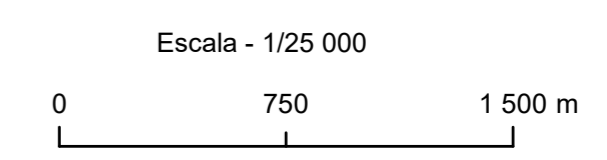
Qualidade Visual

-  Qualidade reduzida
-  Qualidade moderada
-  Qualidade elevada
-  Qualidade muito elevada

Anexo 2.29 - Qualidade Visual



Fontes:
 Carta Militar de Portugal Série M888 (Cartas 538 e 547),
 do Centro de Informação Geoespacial do Exército
 (escala de base: 1/25 000) - Referência: NE_403/2020



EPSG:3763
 Sistema de Projeção: Transversa de Mercator
 Elipsóide: GRS80
 Datum: ETRS89
 Sistema de Coordenadas: Cartesianas

