


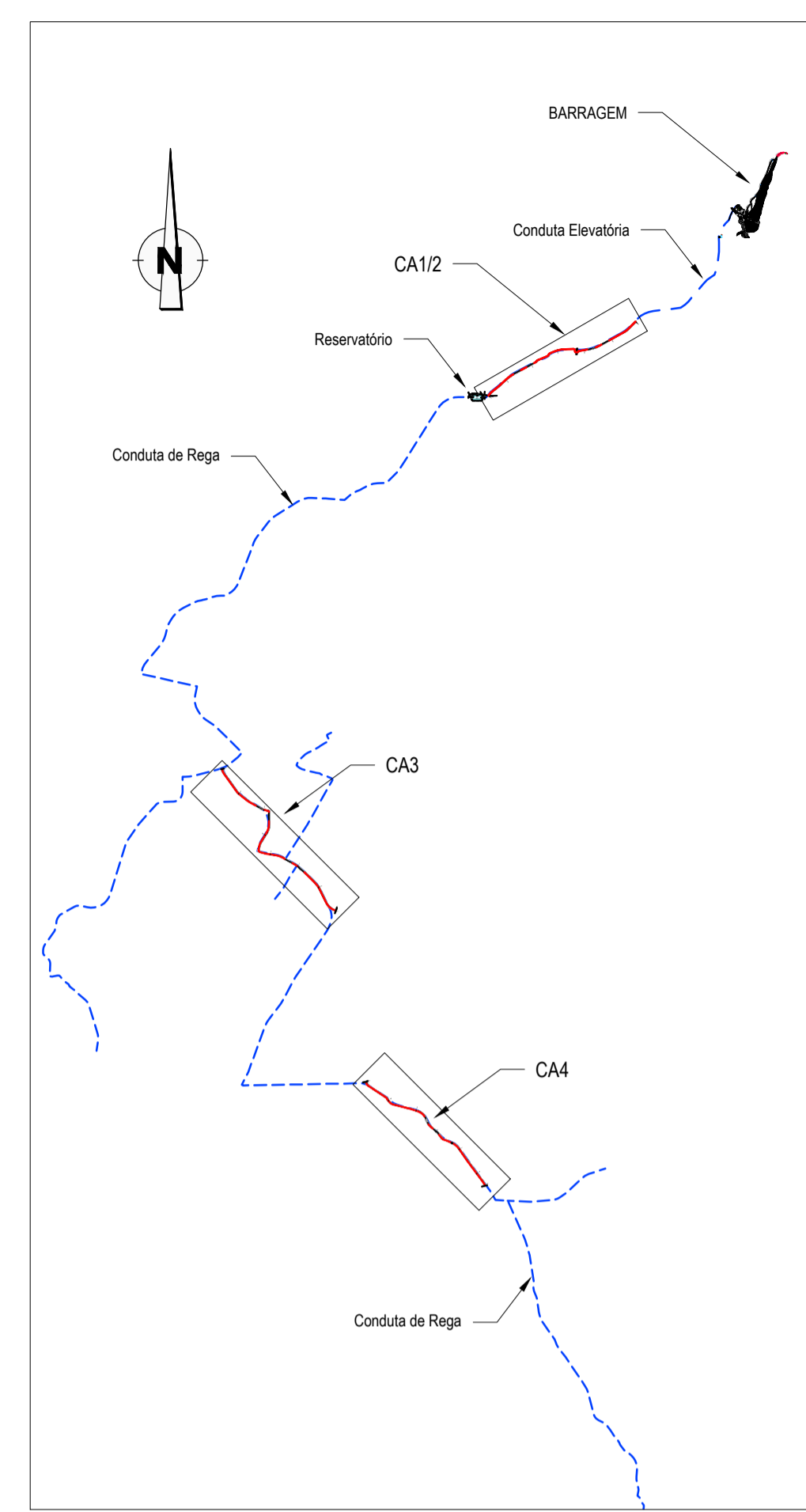
ACESSO CA1/2
Esc. 1:5000



ACESSO CA3
Esc. 1:5000

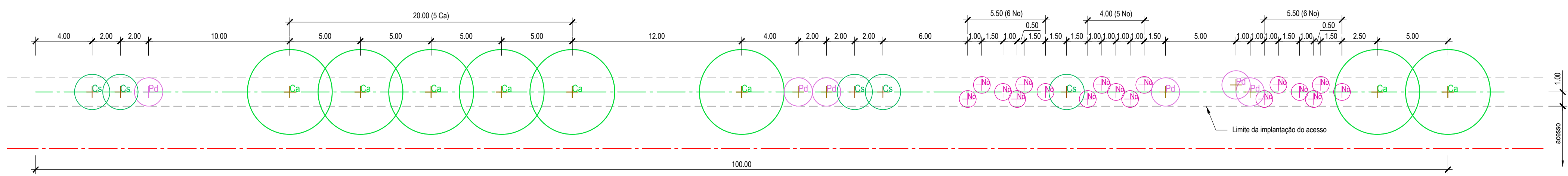


ACESSO CA4
Esc. 1:5000



LOCALIZAÇÃO
Esc. 1:100 000

- Legenda**
- - Caminhos de acesso
 - - - Condutas
 - - - Plantação
 - + - Ca - *Celtis australis*
 - + - Cs - *Cupressus sempervirens*
 - + - Pd - *Prunus dulcis*
 - + - No - *Nerum oleander*



MÓDULO DE PLANTAÇÃO
Esc. 1:200

ESTE DESENHO NÃO PODE SERVIR DE BASE À EXECUÇÃO DA OBRA SEM O VISTO DO DONO DA OBRA OU SEU REPRESENTANTE COMO "BOM PARA EXECUÇÃO"

Índice	Designação das alterações	Data	Projeto	Desenho	Visto
Projeto	APROVEITAMENTO HIDRÁULICO DE FINS MÚLTIPLOS DO CRATO - PROJETO DE EXECUÇÃO DE INFRAESTRUTURAS DE REGADIÓ DO APROVEITAMENTO HIDROAGRÍCOLA DO CRATO			Desenho n.º	Folha 01/01
Desenho	Paulo Barbosa			044	Revisão 0
Visto	Teresa Reigo				N.º Arquivo
Aprovado	Filipa Reis			Data	Setembro 2023
Escalas	1:5000			INTEGRAÇÃO PAISAGÍSTICA REDE VIÁRIA	