


ESQUEMA DE LIGAÇÃO DAS FOLHAS

SIMBOLOGIA:

- Linha de água permanente
- Linha de água temporária
- Delimitação dos troços
- Medida 1 - Erradicação de espécies invasoras
- Medida 2 - Estabilização de margens e/ou leito
- Medida 3 - Plantação de vegetação ripícola
- Medida 4 - Limpeza/remoção de resíduos
- Medida 5 - Desassoreamento



PLANTA - FOLHA 10
Esc. 1:5000



ESTE DESENHO NÃO PODE SERVIR DE BASE À EXECUÇÃO DA OBRA SEM O VISTO DO DONO DA OBRA OU SEU REPRESENTANTE COMO "BOM PARA EXECUÇÃO"

Índice	Designação das alterações	Data	Projeto	Desenho	Visto

COMUNIDADE INTERMUNICIPAL DO ALTO ALENTEJO

Projeto AFL0AD	AVALIAÇÃO DA SUSTENTABILIDADE E DESENVOLVIMENTO INTEGRADO DOS RECURSOS HÍDRICOS E ENERGÉTICOS DO EMPREENDIMENTO DO APROVEITAMENTO HIDRÁULICO DE FINS MÚLTIPLOS DO CRATO	 	Desenho n.º 013	Folha 10/10
Desenho AFL0AD	RECAPE - INFRAESTRUTURAS PRIMÁRIAS		Revisão 0	N.º Arquivo 013_267-01-159-0
Visto AFL0AD			Data Fevereiro 2023	
Aprovado Filipa Reis	MEDIDAS PREVISTAS RIBEIRA DA SEDA			
Escala 1:5000				