TRAÇADO - PERFIS TRANSVERSAIS

Esc.: 1/400

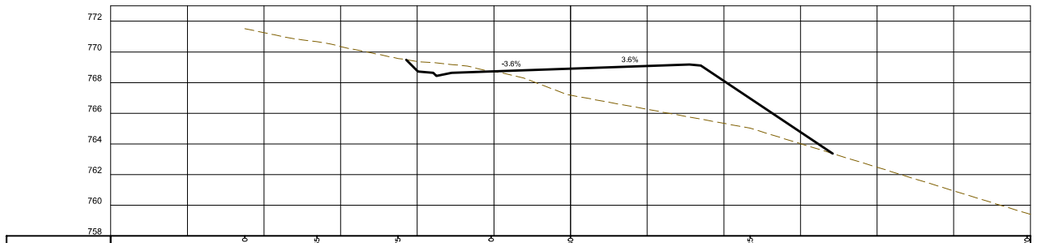

Cotas do Terreno	771.510	770.665	769.575	768.710	767.180	765.025	759.570
Cotas do Projeto	10.712=769.490 8.952=768.630 8.952=768.630 8.752=768.430 7.752=768.630	0.000=768.906=767.180	7.749=769.182 8.499=769.107	17.104=763.370
Distância à Origem							

1+525.000

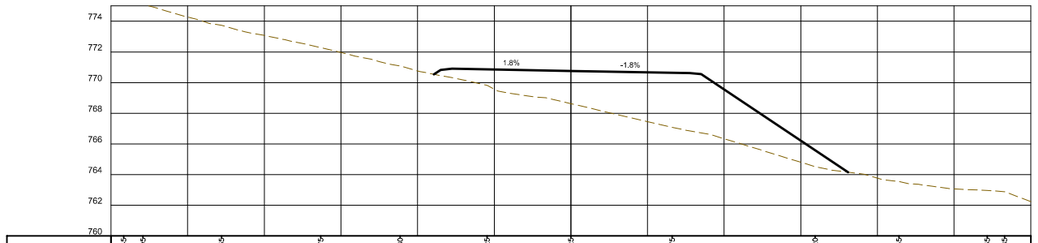

Cotas do Terreno	775.445	775.095	773.735	772.275	771.080	769.825	768.025	767.075	764.520	763.545	762.865	762.885
Cotas do Projeto	8.932=770.541 8.500=770.823 7.750=770.904	0.000=770.763=768.025	7.750=770.622 8.500=770.543	18.082=764.158
Distância à Origem							

1+600.000

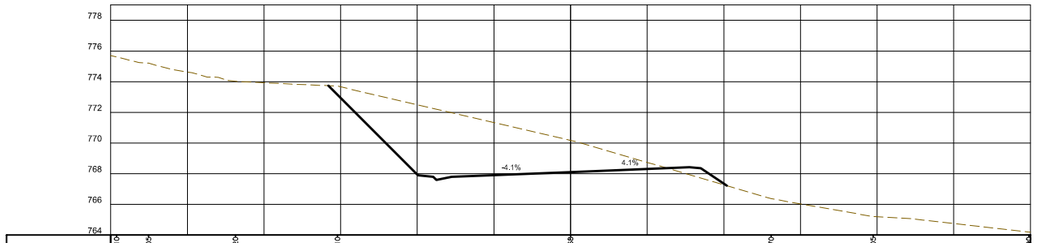

Cotas do Terreno	775.610	775.205	774.020	773.710	770.160	766.370	765.205	764.130
Cotas do Projeto	15.796=773.739 9.952=767.894 8.952=767.794 8.752=767.594 7.752=767.794	0.000=768.109=770.160	7.749=768.423 8.499=768.348 10.196=767.216
Distância à Origem							

1+500.000

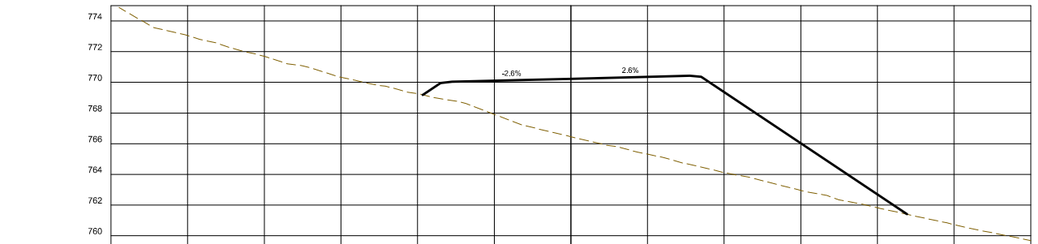

Cotas do Terreno	774.870	772.585	771.080	769.755	768.615	766.455	765.095	763.795	762.345	761.110	759.810
Cotas do Projeto	9.467=769.185 8.500=769.959 7.750=770.034	0.000=770.233=766.455	7.750=770.432 8.500=770.357	21.937=761.399
Distância à Origem							

1+575.000

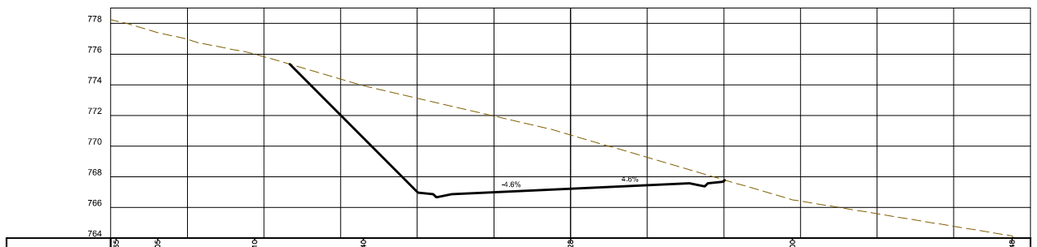

Cotas do Terreno	778.165	777.405	776.010	773.940	770.728	766.500	764.149
Cotas do Projeto	18.324=775.343 9.950=768.889 8.950=768.889 8.750=768.669 7.750=768.869	0.000=767.222=770.728	7.750=767.575 8.750=767.375 8.950=767.575 9.950=767.675 10.065=767.789
Distância à Origem							

1+475.000

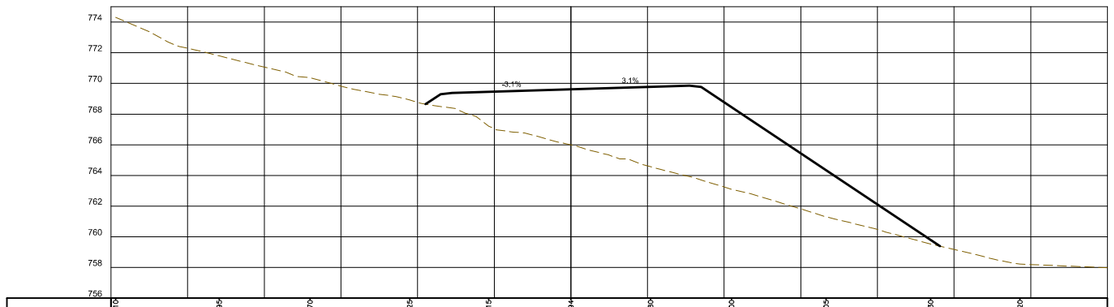

Cotas do Terreno	774.310	771.795	770.370	768.925	767.215	765.994	764.580	763.100	761.505	759.530	758.220
Cotas do Projeto	9.484=768.646 8.501=769.352 7.75=769.377	0.000=769.614=765.994	7.749=769.852 8.499=769.777	24.087=759.389
Distância à Origem							

1+550.000

NV.02.DG042.03 | EN103-VVV-P1.1.1-301B a 324B.dwg

GOVERNO DE PORTUGAL

Infraestruturas de Portugal

NRV CONSULTORES DE ENGENHARIA

Projeto:

EN103
VINHAIS / BRAGANÇA, CONSTRUÇÃO DE VARIANTES

Proj.:	JF			
Colab.:	KR/FT			
Des.:	HE/PQ	B	SET / 2024	ALTERAÇÕES DE ACORDO COM O PARECER DA IP
Verif.:	DN	A	MAI / 2024	VERSÃO ORIGINAL
Aprov.:		Rev.	DATA	DESCRIÇÃO DA REVISÃO

Escalas: A3: 1/400

Processo: 2867VVC 283VVC

Especialidade: TRAÇADO GERAL

Designação: **VARIANTE VILA VERDE** TRAÇADO PERFIS TRANSVERSAIS (Km 1+475 a km 1+600)

Desenho: **EN103-VVV-P1.1.1-308B**

Fase: PROJETO DE EXECUÇÃO

Data: **MAIO 2024**