






**LEGENDA**

-  Área de estudo
-  Vedação da Central Solar
-  Estaleiro
-  Subestação

**Fisiografia**



-  Cumes (vértices geodésicos)

**Áreas classificadas**




-  Reserva da Biosfera Castro Verde

**Bacia Visual Área 3**

Focos de observadores permanentes

-  Focos de Observadores - povoações
-  Habitaciones isoladas

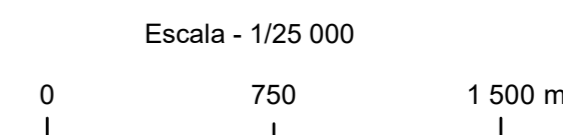
Focos de observadores temporários

-  Vias
-  Sem visibilidade para a Área 3
-  Com visibilidade para a Área 3

**Anexo 2.32e- Bacia Visual Area 3**



Fontes:  
 Carta Militar de Portugal Série M888 (Cartas 538 e 547),  
 do Centro de Informação Geoespacial do Exército  
 (escala de base: 1/25 000) - Referência: NE\_403/2020



EPSG:3763  
 Sistema de Projeção: Transversa de Mercator  
 Elipsóide: GRS80  
 Datum: ETRS89  
 Sistema de Coordenadas: Cartesianas

