




- Área de estudo
- - - Linha de água permanente
- - - Linha de água temporária
- - - Delimitação dos troços
- ▨ Medida 1 - Erradicação de espécies invasoras
- ▨ Medida 2 - Estabilização de margens e/ou leito
- ▨ Medida 3 - Plantação de vegetação ripícola
- ▨ Medida 4 - Limpeza/remoção de resíduos
- ▨ Medida 5 - Desassoreamento

ESTE DESENHO NÃO PODE SERVIR DE BASE À EXECUÇÃO DA OBRA SEM O VISTO DO DONO DA OBRA OU SEU REPRESENTANTE COMO "BOM PARA EXECUÇÃO"

Índice	Designação das alterações	Data	Projeto	Desenho	Visto

 Direção-Geral de Agricultura e Desenvolvimento Rural		 COMISSÃO INTER-MUNICIPAL DO ALTO ALENTEJO		
Projeto APLOAD	APROVEITAMENTO HIDRÁULICO DE FINS MÚLTIPLOS DO CRATO - PROJETO DE EXECUÇÃO DE INFRAESTRUTURAS DE REGADIO DO APROVEITAMENTO HIDROGRÍCOLA DO CRATO			
Desenho APLOAD	RECAPE			Desenho n.º 032
Visto APLOAD	MEDIDAS DE REABILITAÇÃO. RIBEIRA GRANDE			Folha 01/01
Aprovado Filipa Reis	0			Revisão
Escalas 1:5000	N.º Arquivo 032_250-07-032-0			Data Setembro 2023