

56059

55559

-48584

-49084

56059

55559

-48584

-49084



1:5 000

Empreendimento de Aproveitamento Hidráulico de Fins Múltiplos do Crato





-Conduta Adutora-

-Plano de Compensação-

03B - Planta de condicionantes /serviões de utilidade pública existentes

PROF

Legenda:

-  Áreas florestais sensíveis
-  Corredor ecológico
-  Área de Intervenção
-  Herdade do Vigário e Monte do Borrego

Distrito de Portalegre  
Concelho de Portalegre  
Freguesia de Urra

Elaborado para:

CIMAA - Comunidade Intermunicipal do Alentejo

Elaborado por:



Fonte: Florestas Sustentáveis, lda; PROF Alentejo

ETRS89 - Tm06

