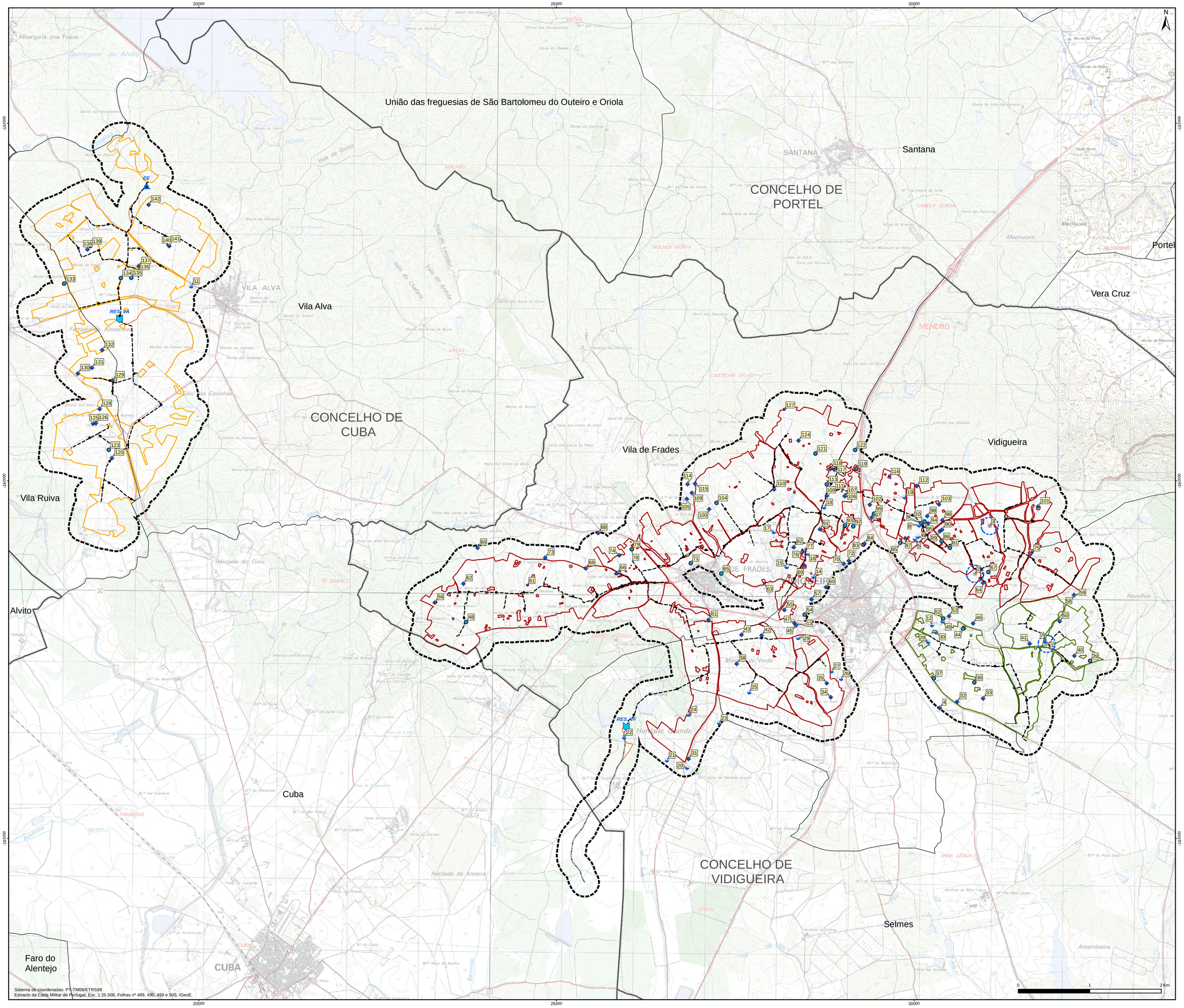

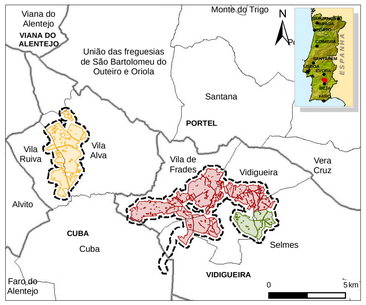

Projeto

- Limite da área de estudo
- Sub-bloco de rega de Alcaria
- Sub-bloco de rega de Vila Alva
- Sub-bloco de rega de Vila de Frades

Adutores

- Rede de rega
- Conduta elevatória

Infraestruturas

- Estação elevatória
- Reservatório
- Restabelecimento viário

Limites administrativos

- Limite de freguesia
- Limite de concelho

Fonte: DGT, CAOP (2017)

INVENTÁRIO DE CAPTAÇÕES DE ÁGUA

- Abastecimento Público
- Furo vertical
- Poço
- Charca
- Sem informação

Fonte: ARH Alentejo (2018); AgdA (2018)

Perímetros de Proteção das Captações para Abastecimento Público

- Perímetro de Proteção Próxima
- Perímetro de Proteção à Distância

Fonte: PDM da Vigueira (2017)

Rev.	Data	Descrição das alterações	Aprov.

PROCESL QUADRANTE

www.procesl.pt

Cliente

EDIA

Projeto

PROJETO DE EXECUÇÃO E ESTUDO DE IMPACTE AMBIENTAL DO CIRCUITO HIDRÁULICO DE VIDIGUEIRA E RESPETIVO BLOCO DE REGA

Fase

EIA - PROJETO DE EXECUÇÃO

Designação

INVENTÁRIO DE CAPTAÇÕES DE ÁGUA

Escalas	1: 25 000	Projetou:	PMM / IOC
Data:	22/03/2019	Desenhou:	TCP
Processo:	T2017-462-01	Verificou:	LLL
Ficheiro:	16CS4PE_Vidigr_DC10_F001a001_PlAgua_PE_R00_20190322.mxd	Aprovou:	LLL

Desenho Nº

10

Folha 1 de 1

Revisão

Este desenho é propriedade do GRUPO QUADRANTE, não podendo ser utilizado ou reproduzido no todo ou em parte, ou comunicado a terceiros, sem a sua expressa autorização. Este desenho só é válido para construção depois de devidamente assinado.



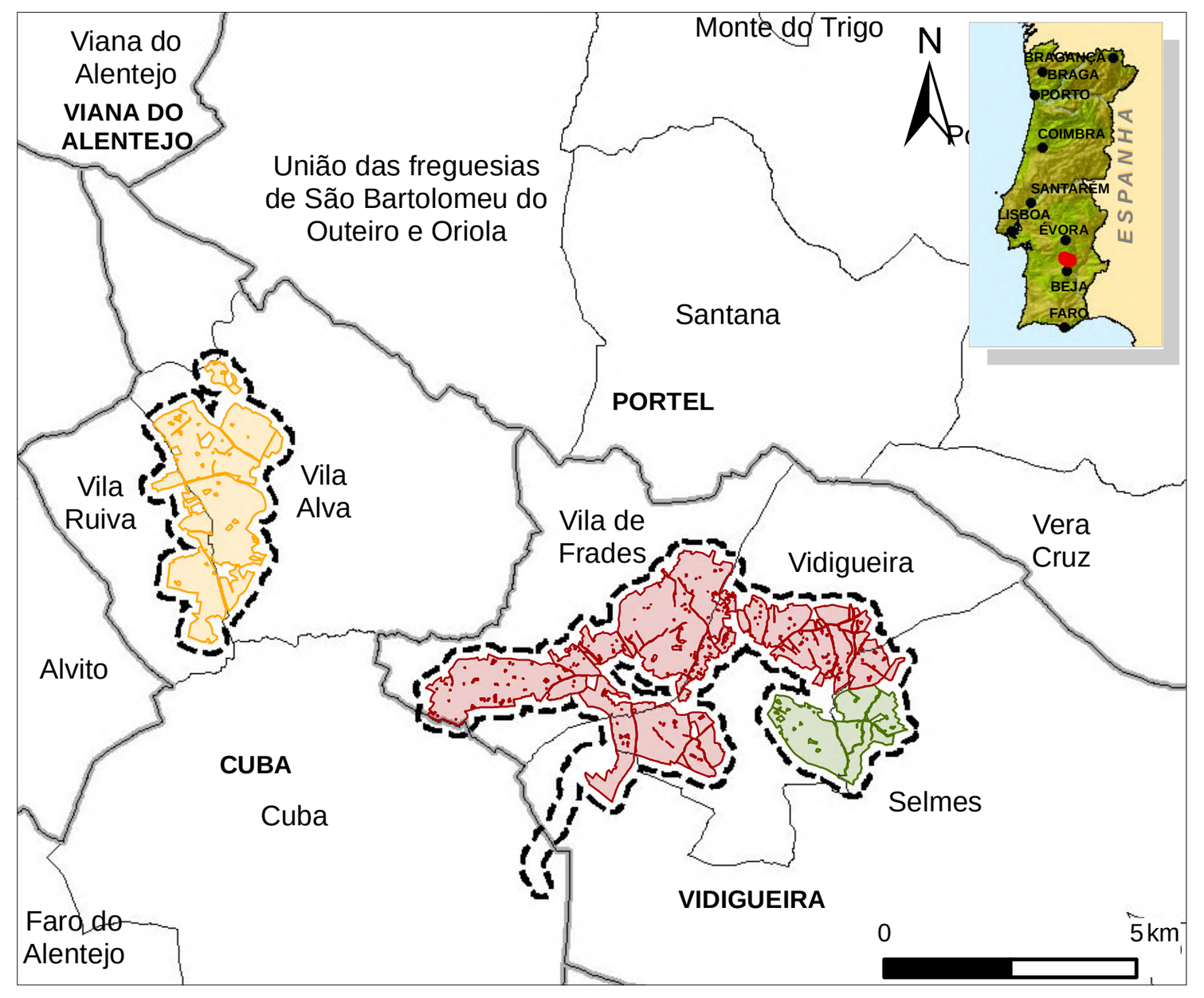

Projeto

- Limite da área de estudo
- Sub-bloco de rega de Alcaria
- Sub-bloco de rega de Vila Alva
- Sub-bloco de rega de Vila de Frades

Adutores

- Rede de rega
- Conduta elevatória

Infraestruturas

- Estação elevatória
- Reservatório
- Restabelecimento viário

Limites administrativos

- Limite de freguesia
- Limite de concelho

Fonte: DGT, CAOP (2017)

COBERTO VEGETAL / BIÓTOPOS

- Culturas arvenses de regadio
- Culturas arvenses de sequeiro e pastagens
- Olival
- Pomares
- Vinha
- Outros povoamentos florestais
- Montado
- Plano de água
- Urbano

Fonte: Trabalho de campo (2018)

Rev.	Data	Descrição das alterações	Aprov.

PROCESL QUADRANTE www.procesl.pt

Cliente

EDIA

Projeto

PROJETO DE EXECUÇÃO E ESTUDO DE IMPACTE AMBIENTAL DO CIRCUITO HIDRÁULICO DE VIDIGUEIRA E RESPETIVO BLOCO DE REGA

Fase

EIA - PROJETO DE EXECUÇÃO

Designação

COBERTO VEGETAL / BIÓTOPOS

Escalas	1: 25 000	Projetou:	CTC
Data:	01/03/2019	Desenhou:	TCP
Processo:	T2017-462-01	Verificou:	LLL
Ficheiro:	16C04PE_Vidigr_D011_F001a001_CobVeg_PE_R00_20190301.mxd	Aprovou:	LLL

Desenho Nº

11

Folha 1 de 1

Revisão

Este desenho é propriedade do GRUPO QUADRANTE, não podendo ser utilizado ou reproduzido no todo ou em parte, ou comunicado a terceiros, sem a sua expressa autorização. Este desenho só é válido para construção depois de devidamente assinado.

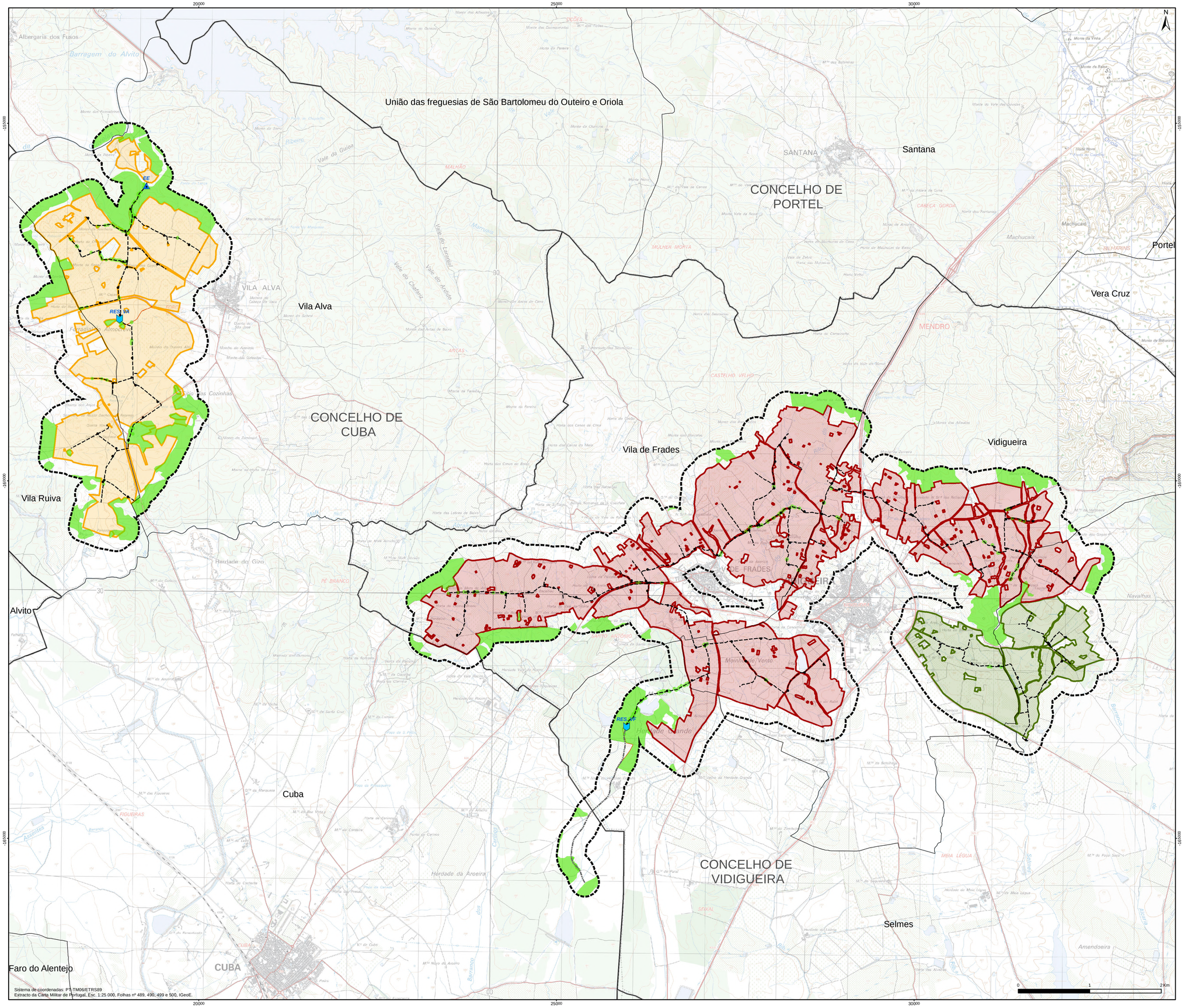

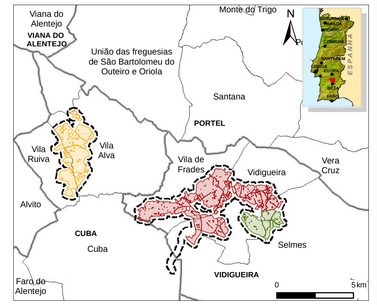

Projeto

- Limite da área de estudo
- Sub-bloco de rega de Alcaria
- Sub-bloco de rega de Vila Alva
- Sub-bloco de rega de Vila de Frades

Adutores

- Rede de rega
- Conduta elevatória

Infraestruturas

- Estação elevatória
- Reservatório
- Restabelecimento viário

Limites administrativos

- Limite de freguesia
- Limite de concelho

Fonte: DGT, CAOP (2017)

QUERCÍNEAS

Distribuição de quercíneas
- Montado (Habitat - Possível 6310)
- Povoamento de Quercíneas
- Árvores isoladas

Rev.	Data	Descrição das alterações	Aprov.

PROCESL QUADRANTE
www.procesl.pt

Cliente
EDIA

Projeto
PROJETO DE EXECUÇÃO E ESTUDO DE IMPACTE AMBIENTAL DO CIRCUITO HIDRÁULICO DE VIDIGUEIRA E RESPETIVO BLOCO DE REGA

Fase
EIA - PROJETO DE EXECUÇÃO

Designação
DISTRIBUIÇÃO DE QUERCÍNEAS

Escalas	1: 25 000	Projetou:	CTC
Data:	01/03/2019	Desenhou:	TCP
Processo:	T2017-462-01	Verificou:	LLL
Ficheiro:	18C04PE_VdAp_DC12_FD01a003_DistQuer_PE_R00_20190301.mxd	Aprovou:	LLL

Desenho Nº: 12
Folha 1 de 1
Revisão

Este desenho é propriedade do GRUPO QUADRANTE, não podendo ser utilizado ou reproduzido no todo ou em parte, ou comunicado a terceiros, sem a sua expressa autorização. Este desenho só é válido para construção depois de devidamente assinado.

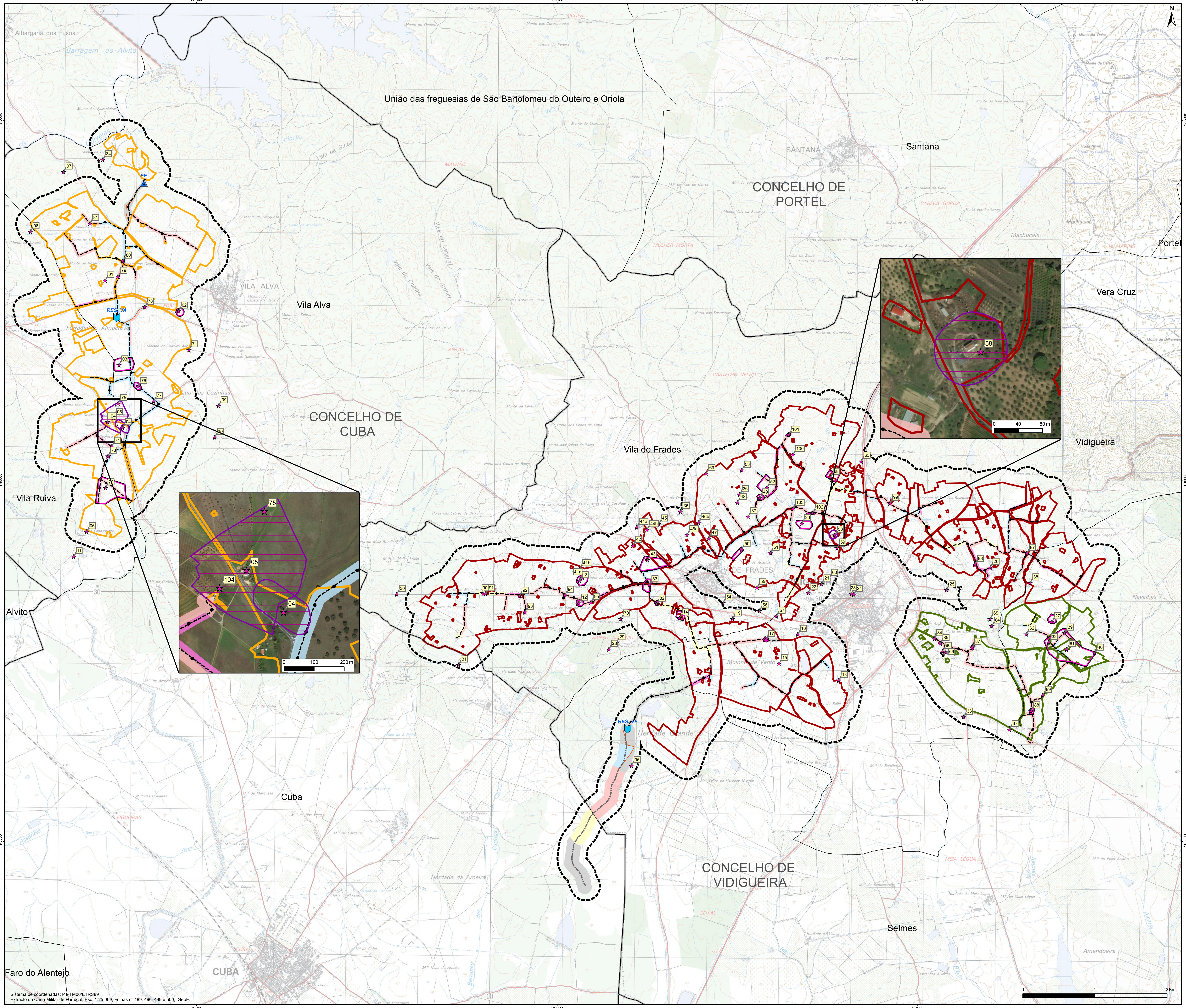

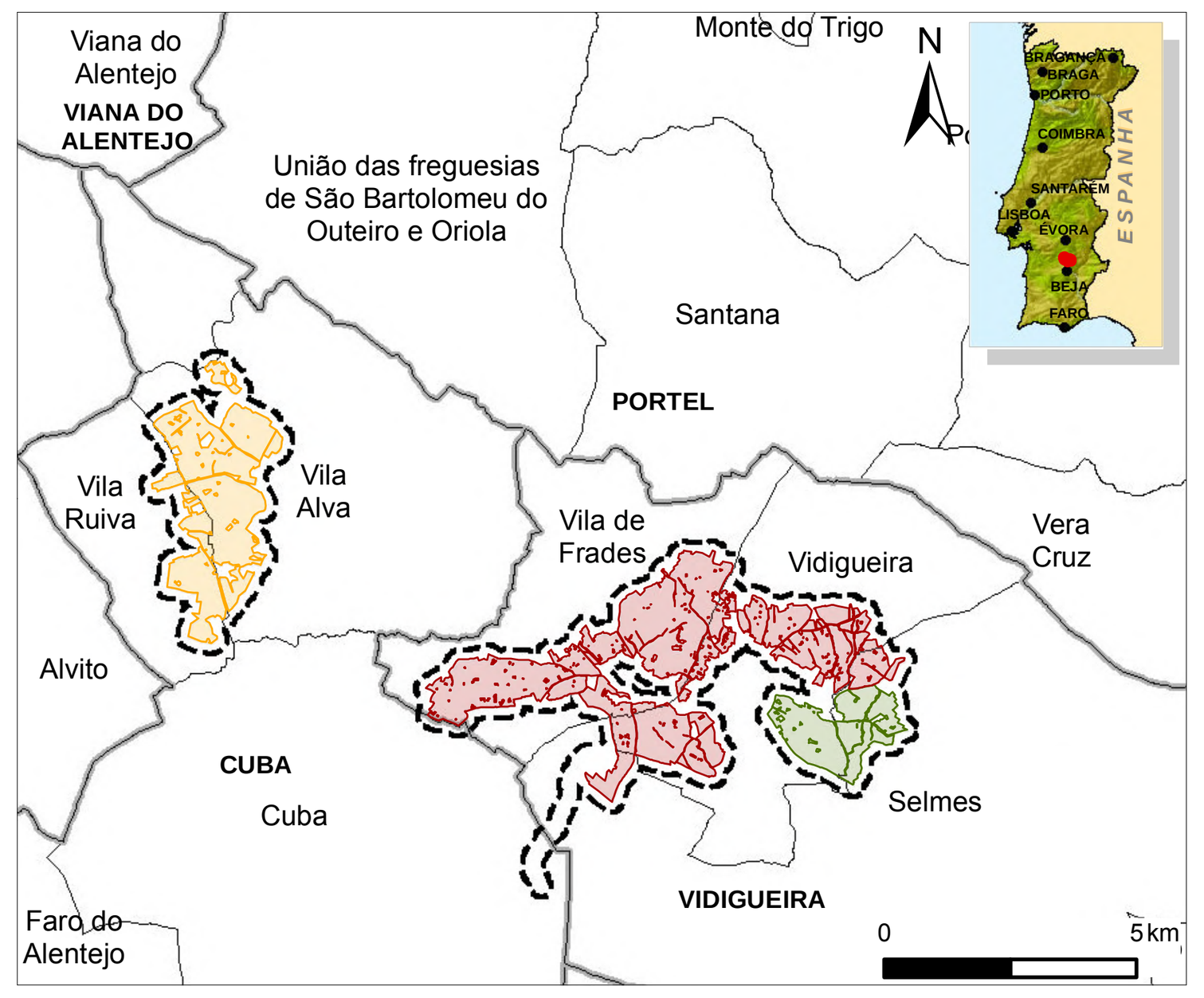

Projeto

- Limite da área de estudo
- Sub-bloco de rega de Alcaria
- Sub-bloco de rega de Vila Alva
- Sub-bloco de rega de Vila de Frades

Adutores

- Rede de rega
- Conduta elevatória

Infraestruturas

- Estação elevatória
- Reservatório
- Restabelecimento viário

Limites administrativos

- Limite de freguesia
- Limite de concelho

Fonte: DGT, CAOP (2017)

PATRIMÓNIO

- Ocorrências de interesse patrimonial
- Mancha de dispersão
- Zona de proteção a elementos patrimoniais

Visibilidades

- Zona A – Visib. para estruturas reduzida a nula e para artefactos nula
- Zona B - Visib. para estruturas reduzida e para artefactos mediana a reduzida
- Zona C - Visib. para estruturas reduzida e para artefactos reduzida a nula
- Zona D - Visib. para estruturas elevada e para artefactos elevada
- Zona E - Visib. para estruturas mediana e para artefactos mediana

Fonte: Trabalho de campo (2018) e DGPC (2018)

Rev.	Data	Descrição das alterações	Aprov.

PROCESL QUADRANTE

www.procesl.pt

Cliente

EDIA

Projeto

PROJETO DE EXECUÇÃO E ESTUDO DE IMPACTE AMBIENTAL DO CIRCUITO HIDRÁULICO DE VIDIGUEIRA E RESPETIVO BLOCO DE REGA

Fase

EIA - PROJETO DE EXECUÇÃO

Designação

OCORRÊNCIAS DE INTERESSE PATRIMONIAL

Escalas	1: 25 000	Projetou:	CTC
Data:	01/03/2019	Desenhou:	TCP
Processo:	T2017-462-01	Verificou:	LLL
Ficheiro:	16C04PE_Vidigr_D013_F001a001_Patrimonio_PE_R00_20190301.mxd	Aprovou:	LLL

Desenho Nº

13

Folha 1 de 1

Revisão

Este desenho é propriedade do GRUPO QUADRANTE, não podendo ser utilizado ou reproduzido no todo ou em parte, ou comunicado a terceiros, sem a sua expressa autorização. Este desenho só é válido para construção depois de devidamente assinado.

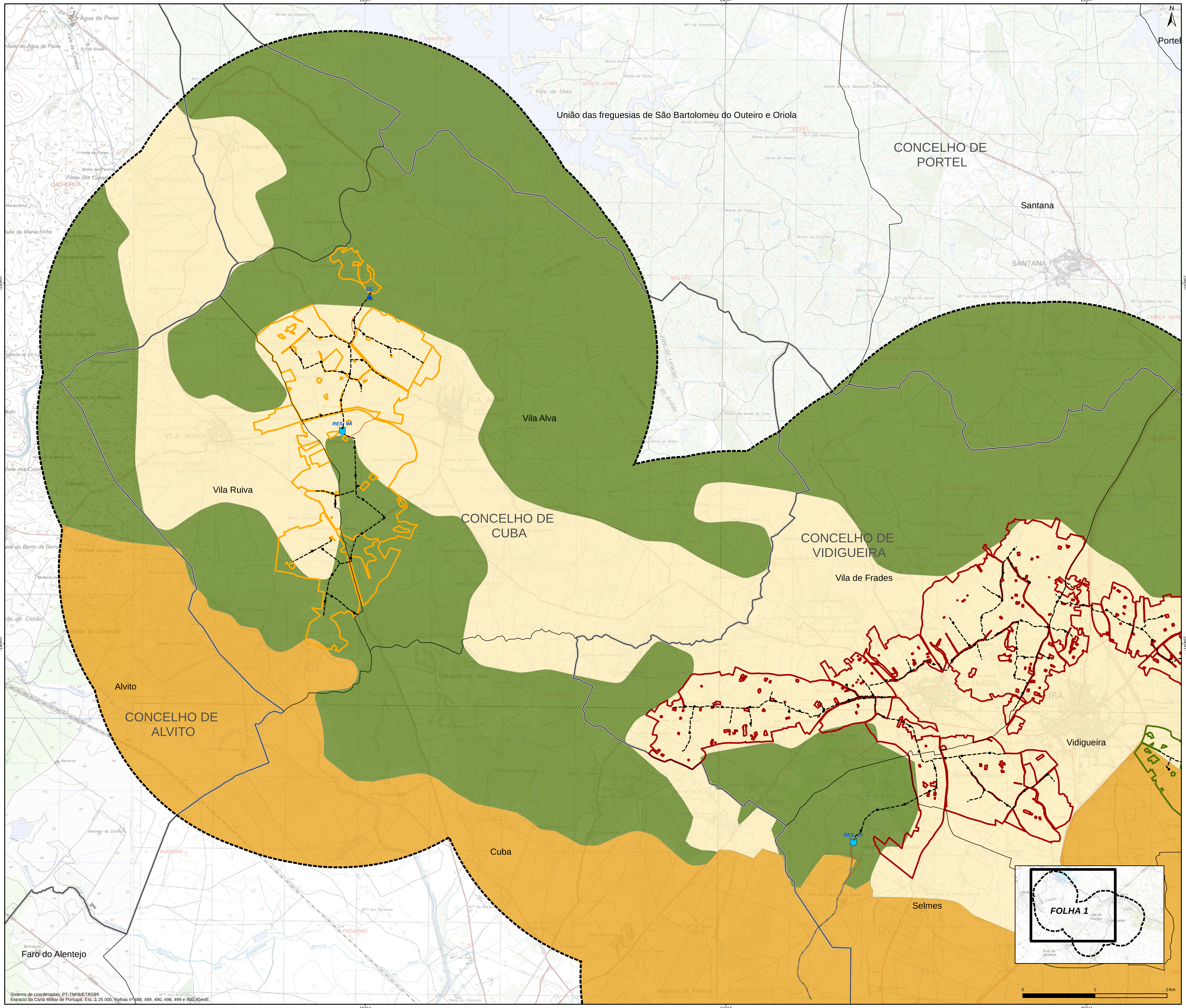

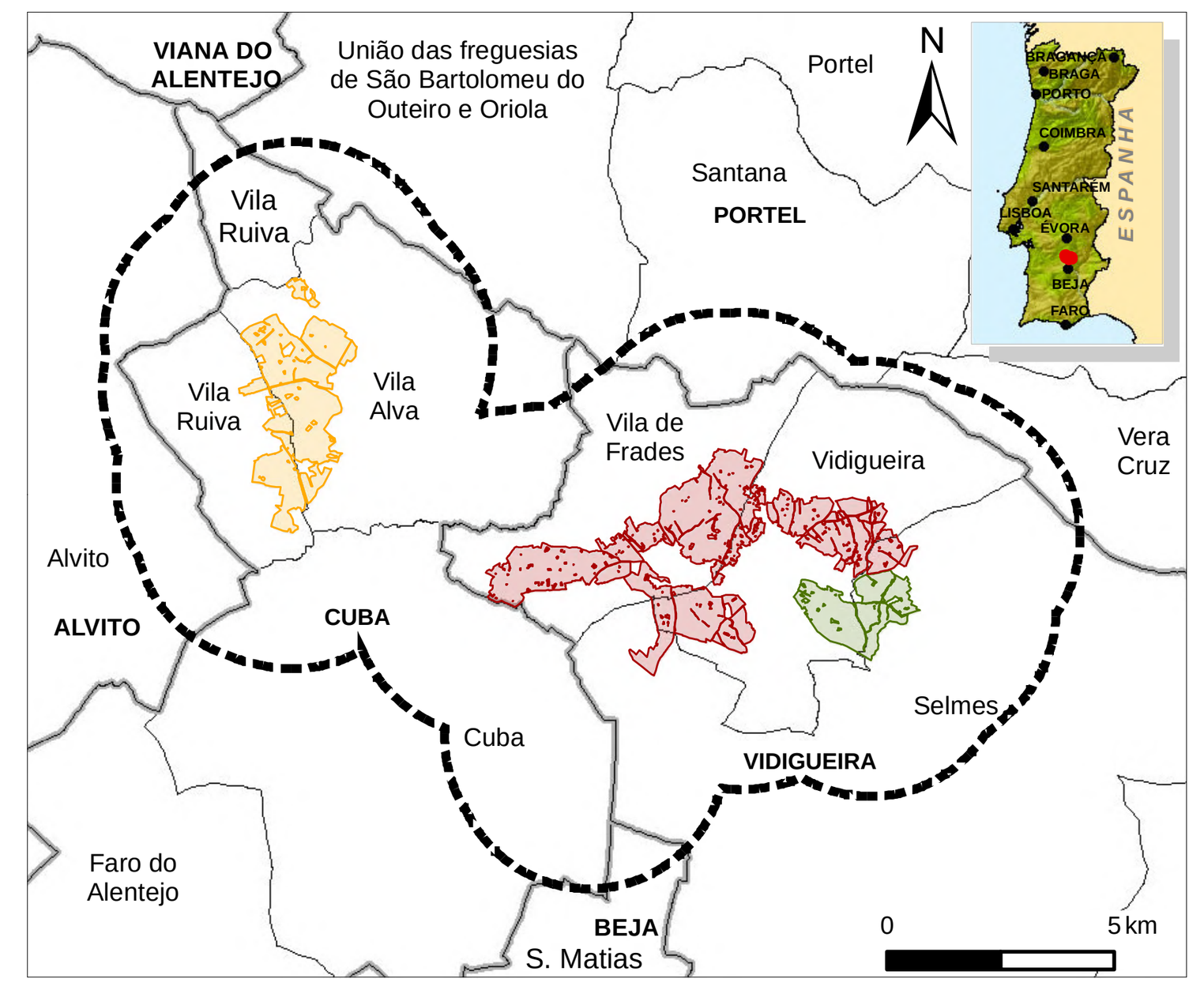

Projeto

- Limite da área de estudo (Paisagem)
- Sub-bloco de rega de Alcaria
- Sub-bloco de rega de Vila Alva
- Sub-bloco de rega de Vila de Frades

Adutores

- Rede de rega
- Conduta elevatória

Infraestruturas

- Estação elevatória
- Reservatório
- Restabelecimento viário

Limites administrativos

- Limite de freguesia
- Limite de concelho

Fonte: DGT, CAOP (2017)

UNIDADES E SUBUNIDADES DE PAISAGEM

UP Terras de Viana - Alvito

- SUP Encostas agroflorestais
- SUP Envolvente aos povoados

UP Terras Fortes do Baixo Alentejo

- SUP 110E

Rev.	Data	Descrição das alterações	Aprov.

PROCESL QUADRANTE

www.procesl.pt

Cliente

EDIA

Projeto

PROJETO DE EXECUÇÃO E ESTUDO DE IMPACTE AMBIENTAL DO CIRCUITO HIDRÁULICO DE VIDIGUEIRA E RESPETIVO BLOCO DE REGA

Fase

EIA - PROJETO DE EXECUÇÃO

Designação

SUBUNIDADES DE PAISAGEM

Escalas	1: 25 000	Projetou:	CTC
Data:	01/03/2019	Desenhou:	TCP
Processo:	T2017-462-01	Verificou:	LLL
Ficheiro:	16C04PE_Vidigr_D014_F001a002_SubUniP_PE_R00_20190301.mxd	Aprovou:	LLL

Desenho Nº

14

Folha 1 de 2

Revisão

Este desenho é propriedade do GRUPO QUADRANTE, não podendo ser utilizado ou reproduzido no todo ou em parte, ou comunicado a terceiros, sem a sua expressa autorização. Este desenho só é válido para construção depois de devidamente assinado.

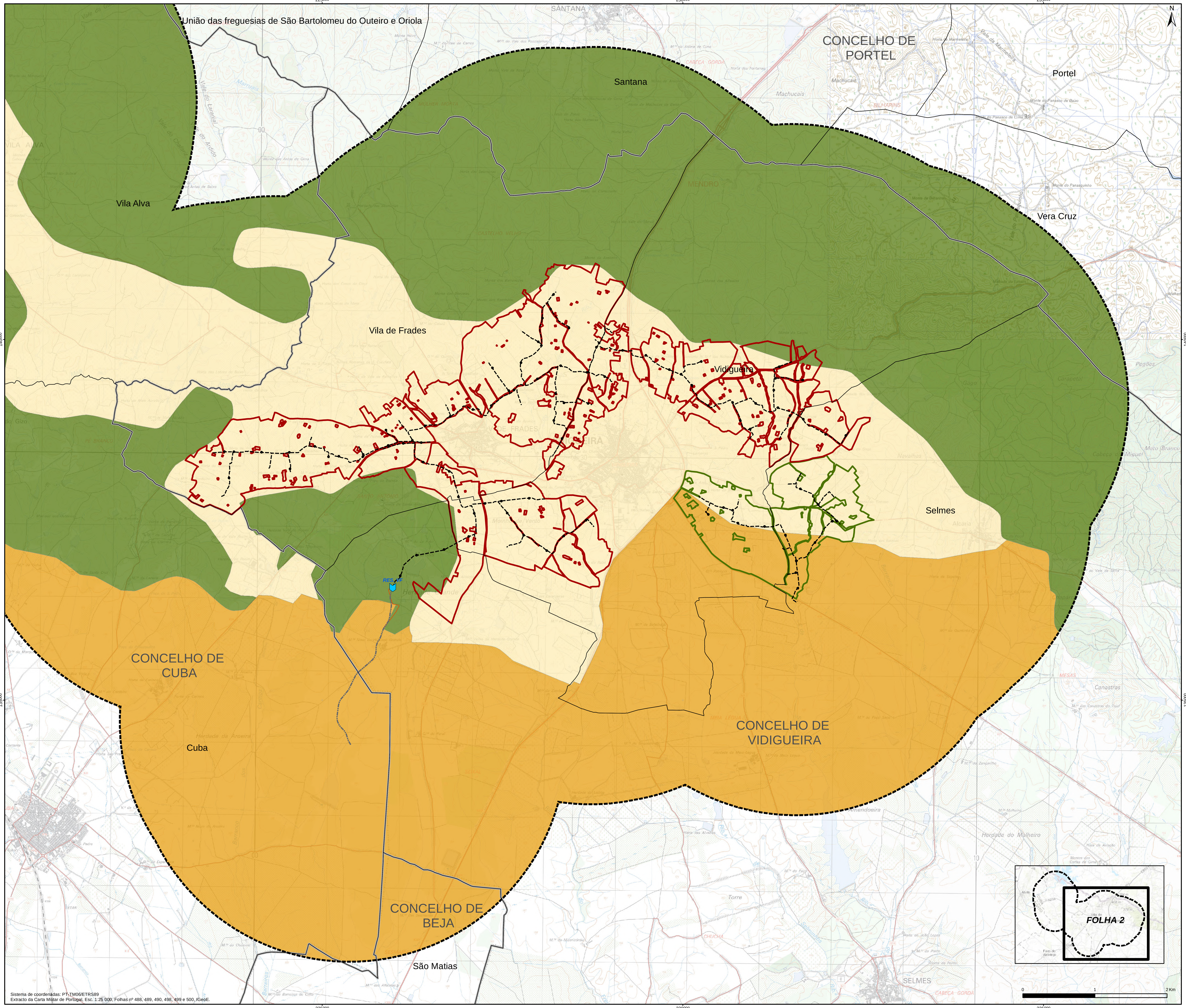

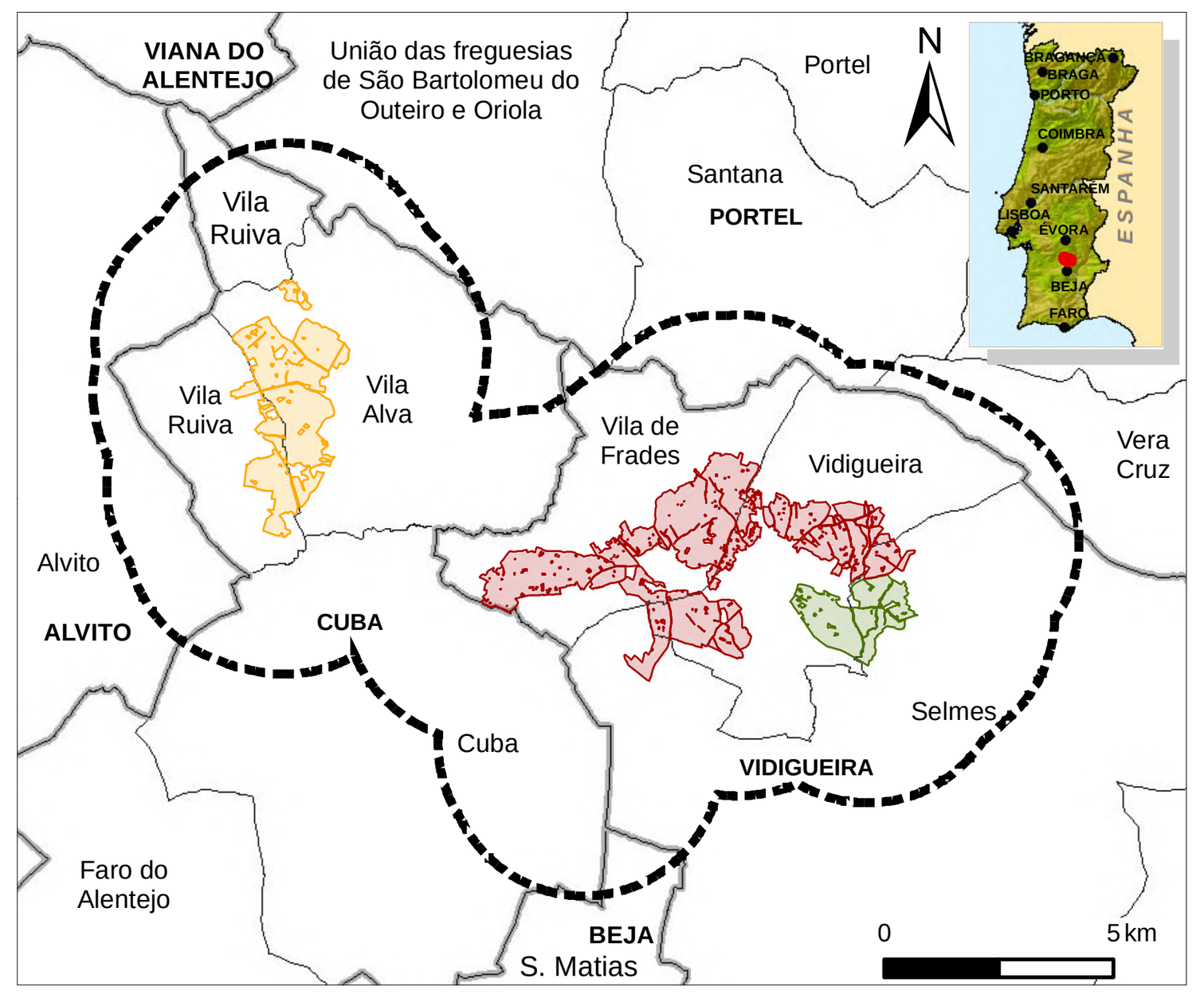

Projeto

- Limite da área de estudo (Paisagem)
- Sub-bloco de rega de Alcaria
- Sub-bloco de rega de Vila Alva
- Sub-bloco de rega de Vila de Frades

Adutores

- Rede de rega
- Conduta elevatória

Infraestruturas

- Estação elevatória
- Reservatório
- Restabelecimento viário

Limites administrativos

- Limite de freguesia
- Limite de concelho

Fonte: DGT, CAOP (2017)

UNIDADES E SUBUNIDADES DE PAISAGEM

UP Terras de Viana - Alvito

- SUP Encostas agroflorestais
- SUP Envolvente aos povoados

UP Terras Fortes do Baixo Alentejo

- SUP 110E

Rev.	Data	Descrição das alterações	Aprov.

PROCESL QUADRANTE

www.procesl.pt

Cliente

EDIA

Projeto

PROJETO DE EXECUÇÃO E ESTUDO DE IMPACTE AMBIENTAL DO CIRCUITO HIDRÁULICO DE VIDIGUEIRA E RESPETIVO BLOCO DE REGA

Fase

EIA - PROJETO DE EXECUÇÃO

Designação

SUBUNIDADES DE PAISAGEM

Escalas	1: 25 000	Projetou:	CTC
Data:	01/03/2019	Desenhou:	TCP
Processo:	T2017-462-01	Verificou:	LLL
Ficheiro:	16C04PE_Vidigr_D014_F002a002_SubUniP_PE_R00_20190301.mxd	Aprovou:	LLL

Desenho Nº

14

Revisão

Folha 2 de 2

Este desenho é propriedade do GRUPO QUADRANTE, não podendo ser utilizado ou reproduzido no todo ou em parte, ou comunicado a terceiros, sem a sua expressa autorização. Este desenho só é válido para construção depois de devidamente assinado.

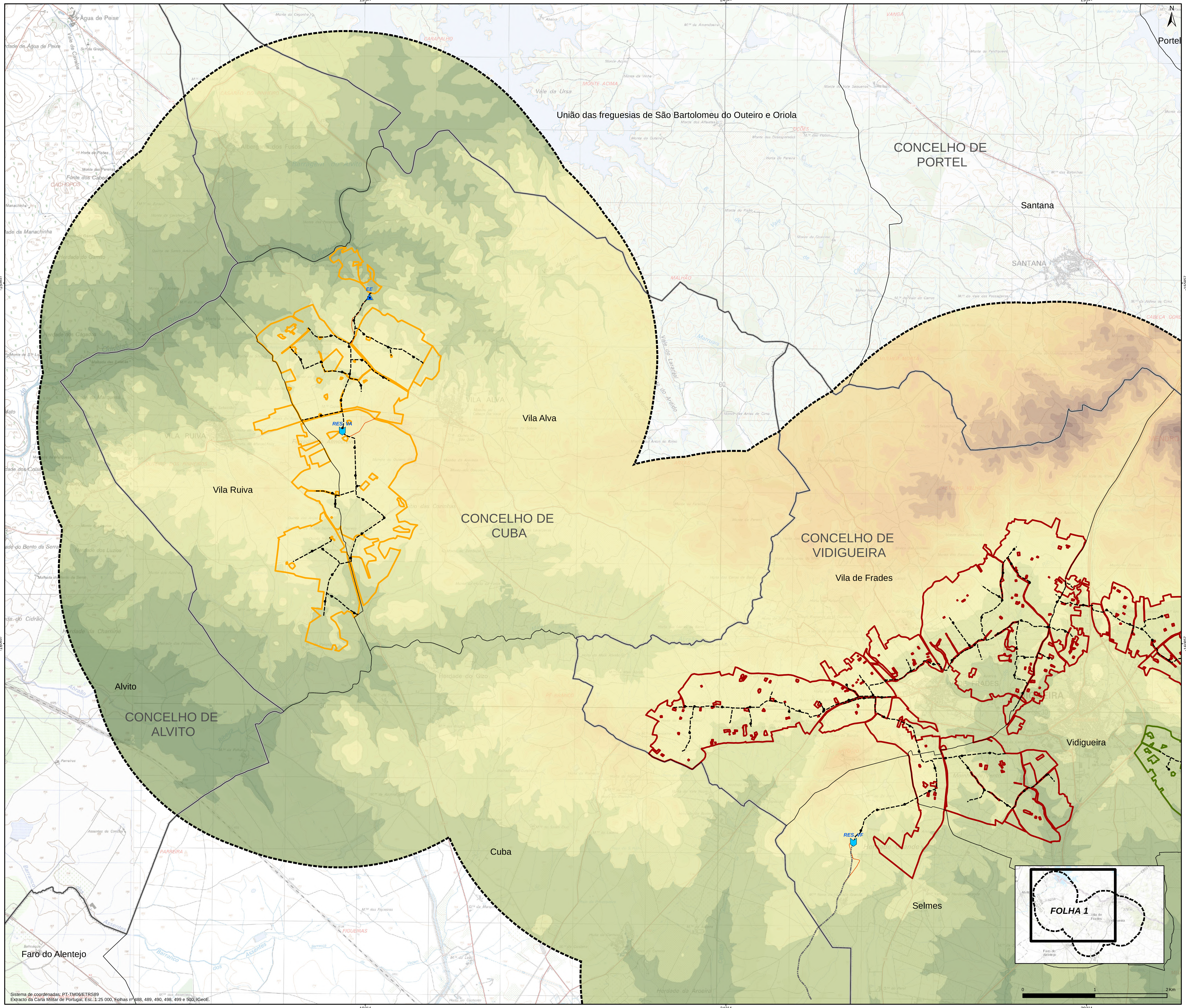

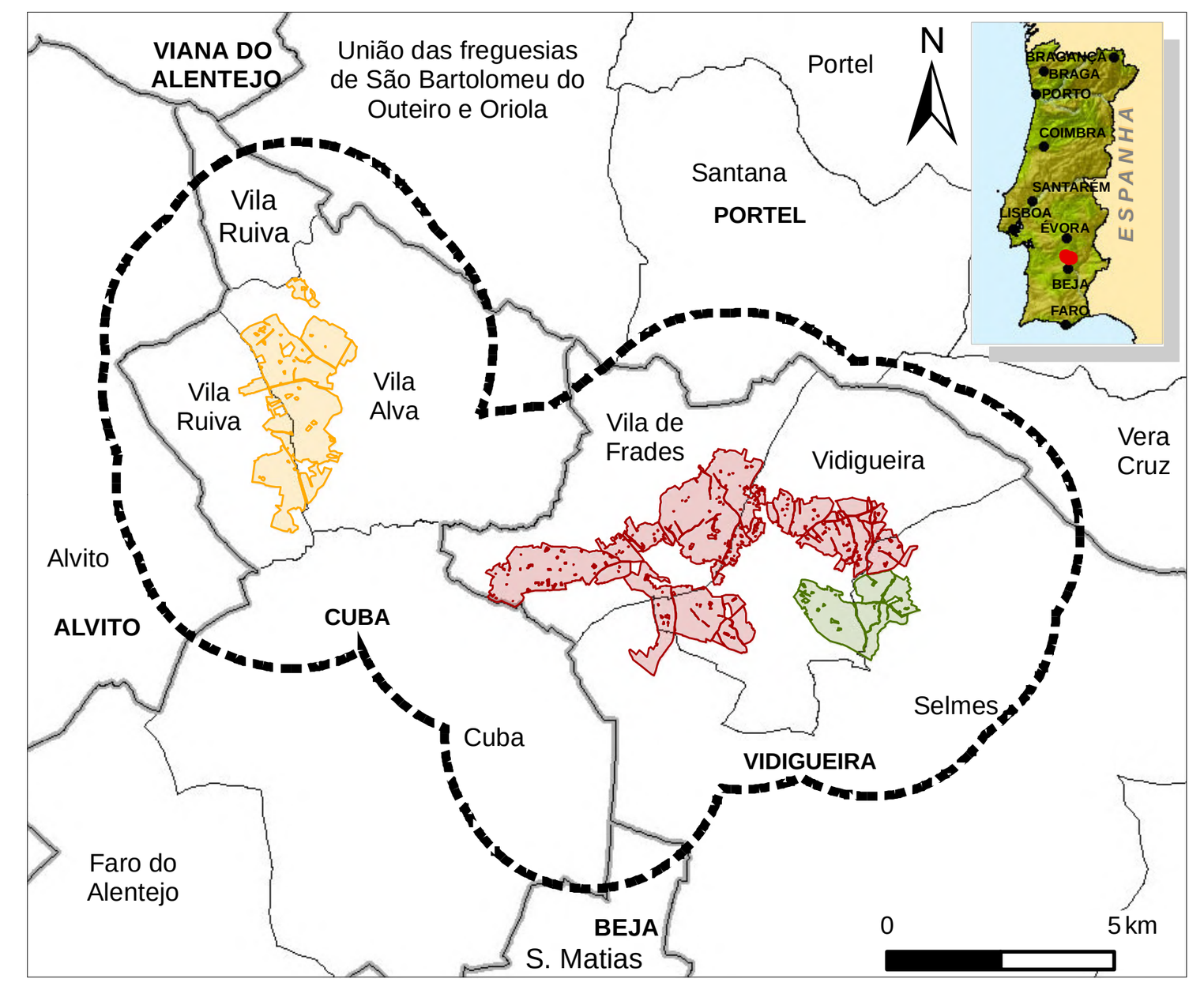

Projeto

- Limite da área de estudo (Paisagem)
- Sub-bloco de rega de Alcaria
- Sub-bloco de rega de Vila Alva
- Sub-bloco de rega de Vila de Frades

Adutores

- Rede de rega
- Conduta elevatória

Infraestruturas

- Estação elevatória
- Reservatório
- Restabelecimento viário

Limites administrativos

- Limite de freguesia
- Limite de concelho

Fonte: DGT, CAOP (2017)

HIPSOMETRIA (metros)

- 120 - 140 m
- 140 - 160 m
- 160 - 180 m
- 180 - 200 m
- 200 - 220 m
- 220 - 240 m
- 240 - 260 m
- 260 - 280 m
- 280 - 300 m
- 300 - 320 m
- 320 - 340 m
- 340 - 360 m
- 360 - 380 m
- 380 - 400 m
- 400 - 420 m

Rev.	Data	Descrição das alterações	Aprov.

PROCESL QUADRANTE

www.procesl.pt

Cliente

EDIA

Projeto

PROJETO DE EXECUÇÃO E ESTUDO DE IMPACTE AMBIENTAL DO CIRCUITO HIDRÁULICO DE VIDIGUEIRA E RESPETIVO BLOCO DE REGA

Fase

EIA - PROJETO DE EXECUÇÃO

Designação

HIPSOMETRIA

Escalas	1: 25 000	Projetou:	CTC
Data:	01/03/2019	Desenhou:	TCP
Processo:	T2017-462-01	Verificou:	LLL
Ficheiro:	16C04PE_Vidigr_D015_F001a002_Hipsomet_PE_R00_20190301.mxd	Aprovou:	LLL

Desenho Nº

15

Folha 1 de 2

Revisão

Este desenho é propriedade do GRUPO QUADRANTE, não podendo ser utilizado ou reproduzido no todo ou em parte, ou comunicado a terceiros, sem a sua expressa autorização. Este desenho só é válido para construção depois de devidamente assinado.

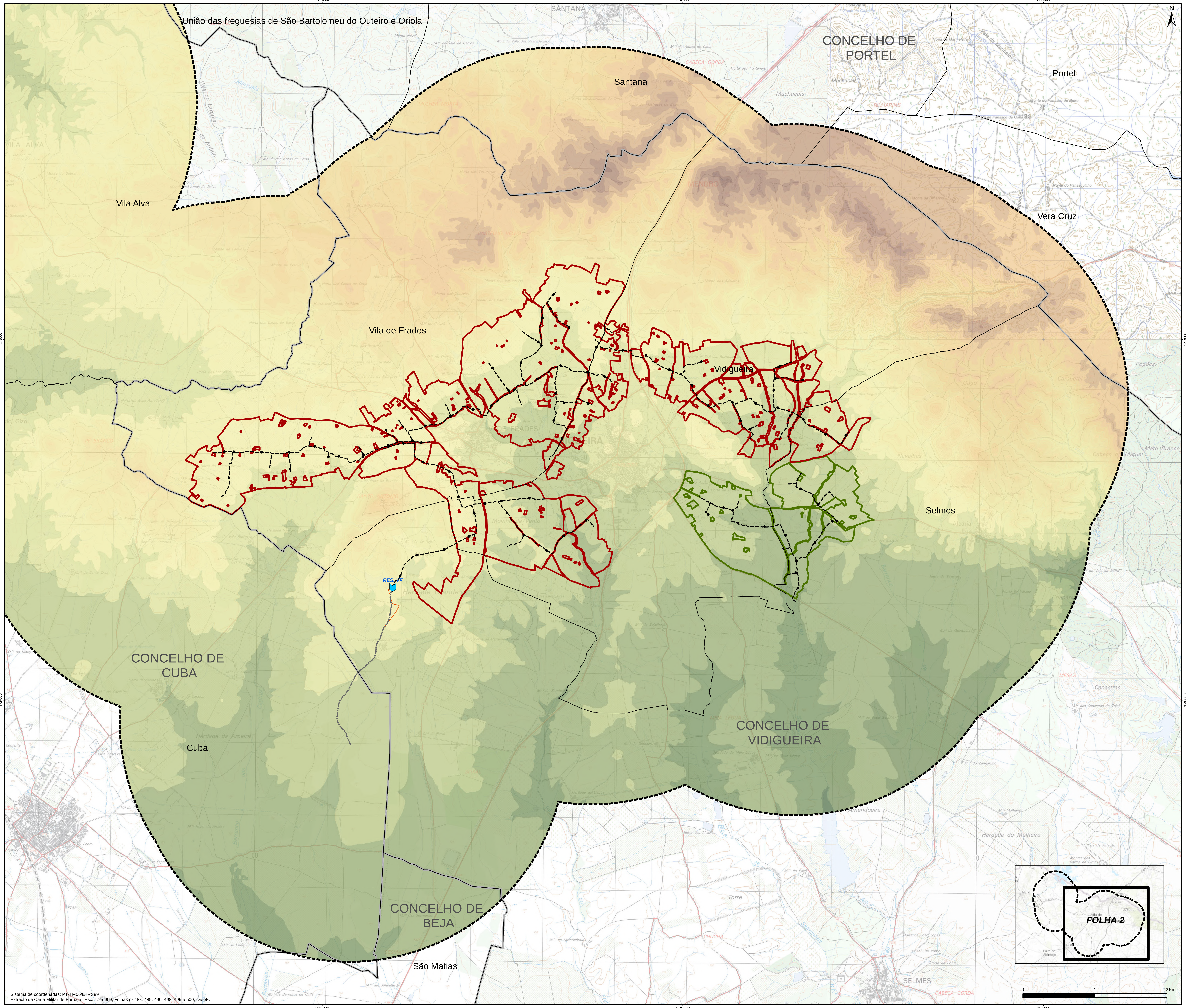

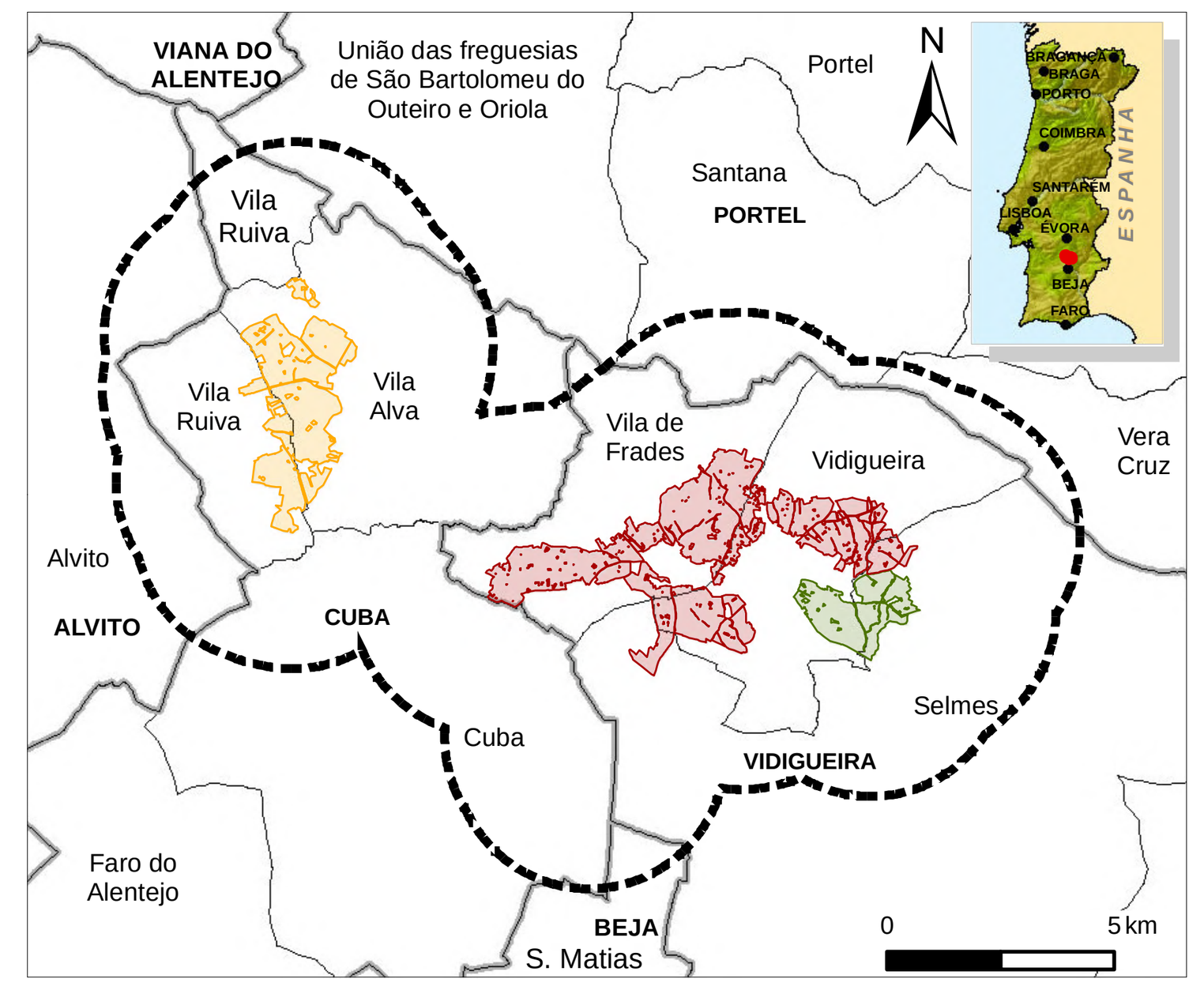

Projeto

- Limite da área de estudo (Paisagem)
- Sub-bloco de rega de Alcaria
- Sub-bloco de rega de Vila Alva
- Sub-bloco de rega de Vila de Frades

Adutores

- Rede de rega
- Conduta elevatória

Infraestruturas

- Estação elevatória
- Reservatório
- Restabelecimento viário

Limites administrativos

- Limite de freguesia
- Limite de concelho

Fonte: DGT, CAOP (2017)

HIPSOMETRIA (metros)

- 120 - 140 m
- 140 - 160 m
- 160 - 180 m
- 180 - 200 m
- 200 - 220 m
- 220 - 240 m
- 240 - 260 m
- 260 - 280 m
- 280 - 300 m
- 300 - 320 m
- 320 - 340 m
- 340 - 360 m
- 360 - 380 m
- 380 - 400 m
- 400 - 420 m

Rev.	Data	Descrição das alterações	Aprov.

PROCESL QUADRANTE

www.procesl.pt

Cliente

EDIA

Projeto

PROJETO DE EXECUÇÃO E ESTUDO DE IMPACTE AMBIENTAL DO CIRCUITO HIDRÁULICO DE VIDIGUEIRA E RESPETIVO BLOCO DE REGA

Fase

EIA - PROJETO DE EXECUÇÃO

Designação

HIPSOMETRIA

Escalas	1: 25 000	Projetou:	CTC
Data:	01/03/2019	Desenhou:	TCP
Processo:	T2017-462-01	Verificou:	LLL
Ficheiro:	16C04PE_Vidigr_D015_F002a002_Hipsomet_PE_R00_20190301.mxd	Aprovou:	LLL

Desenho Nº

15

Folha 2 de 2

Revisão

Este desenho é propriedade do GRUPO QUADRANTE, não podendo ser utilizado ou reproduzido no todo ou em parte, ou comunicado a terceiros, sem a sua expressa autorização. Este desenho só é válido para construção depois de devidamente assinado.

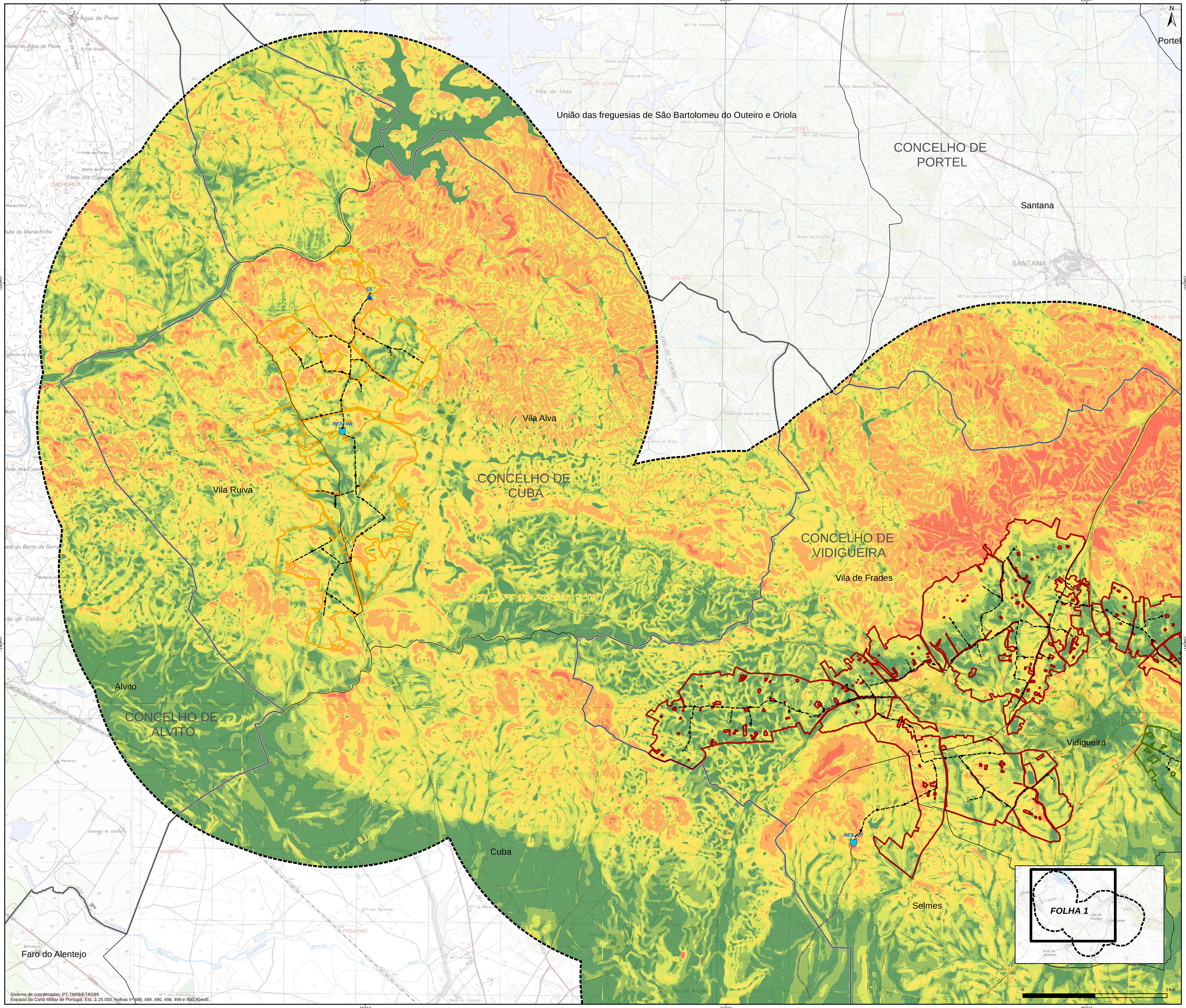

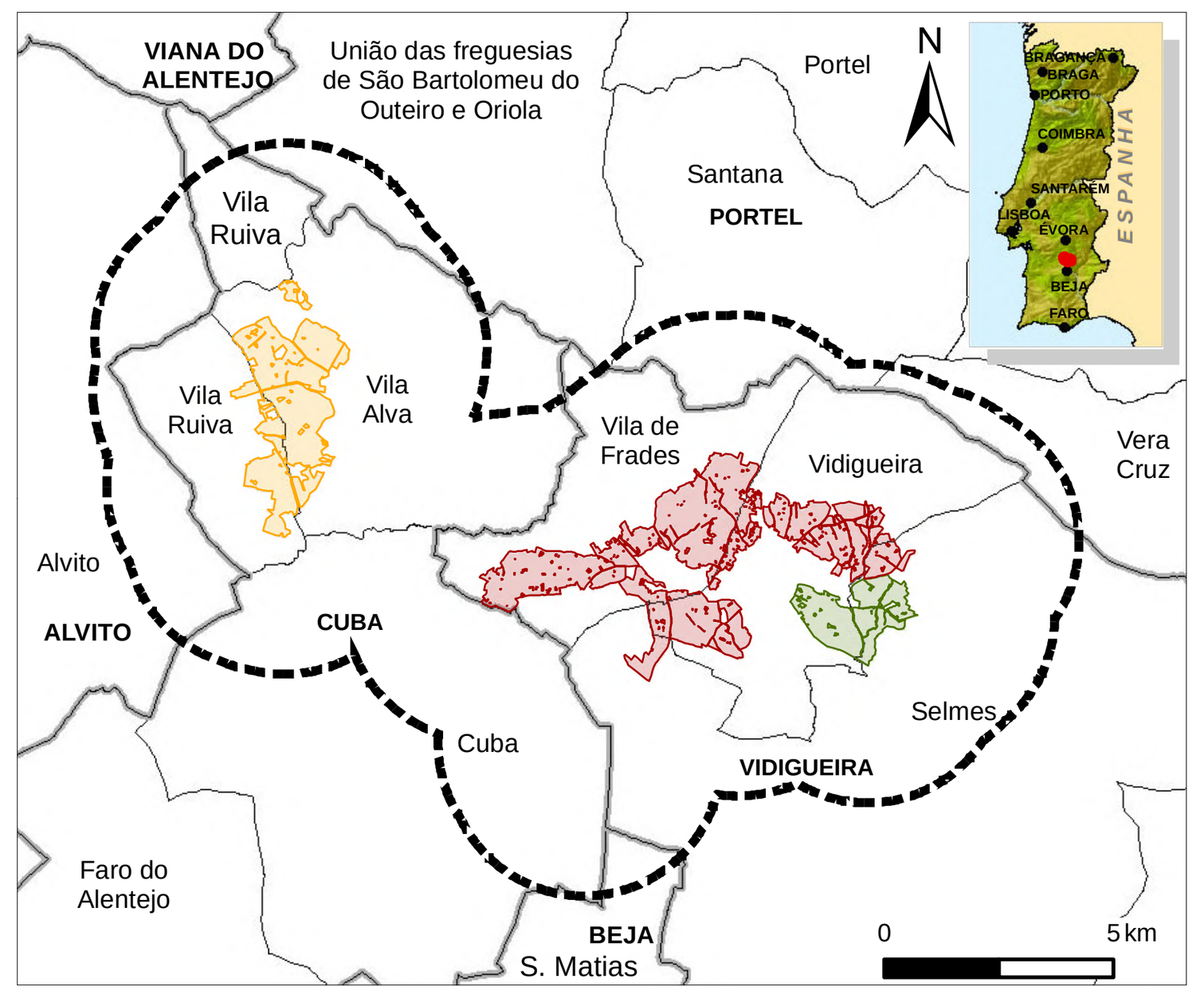

Projeto

- Limite da área de estudo (Paisagem)
- Sub-bloco de rega de Alcaria
- Sub-bloco de rega de Vila Alva
- Sub-bloco de rega de Vila de Frades

Adutores

- Rede de rega
- Conduta elevatória

Infraestruturas

- Estação elevatória
- Reservatório
- Restabelecimento viário

Limites administrativos

- Limite de freguesia
- Limite de concelho

Fonte: DGT, CAOP (2017)

DECLIVES (%)

- 0 - 3
- 3 - 5
- 5 - 8
- 8 - 16
- 16 - 30
- > 30

Rev.	Data	Descrição das alterações	Aprov.

PROCESL QUADRANTE

www.procesl.pt

Cliente

EDIA

Projeto

PROJETO DE EXECUÇÃO E ESTUDO DE IMPACTE AMBIENTAL DO CIRCUITO HIDRÁULICO DE VIDIGUEIRA E RESPETIVO BLOCO DE REGA

Fase

EIA - PROJETO DE EXECUÇÃO

Designação

DECLIVES

Escalas	1: 25 000	Projetou:	CTC
Data:	01/03/2019	Desenhou:	TCP
Processo:	T2017-462-01	Verificou:	LLL
Ficheiro:	16C04PE_Vidigr_D016_F001a002_Declives_PE_R00_20190301.mxd	Aprovou:	LLL

Desenho Nº

16

Folha 1 de 2

Revisão

Este desenho é propriedade do GRUPO QUADRANTE, não podendo ser utilizado ou reproduzido no todo ou em parte, ou comunicado a terceiros, sem a sua expressa autorização. Este desenho só é válido para construção depois de devidamente assinado.



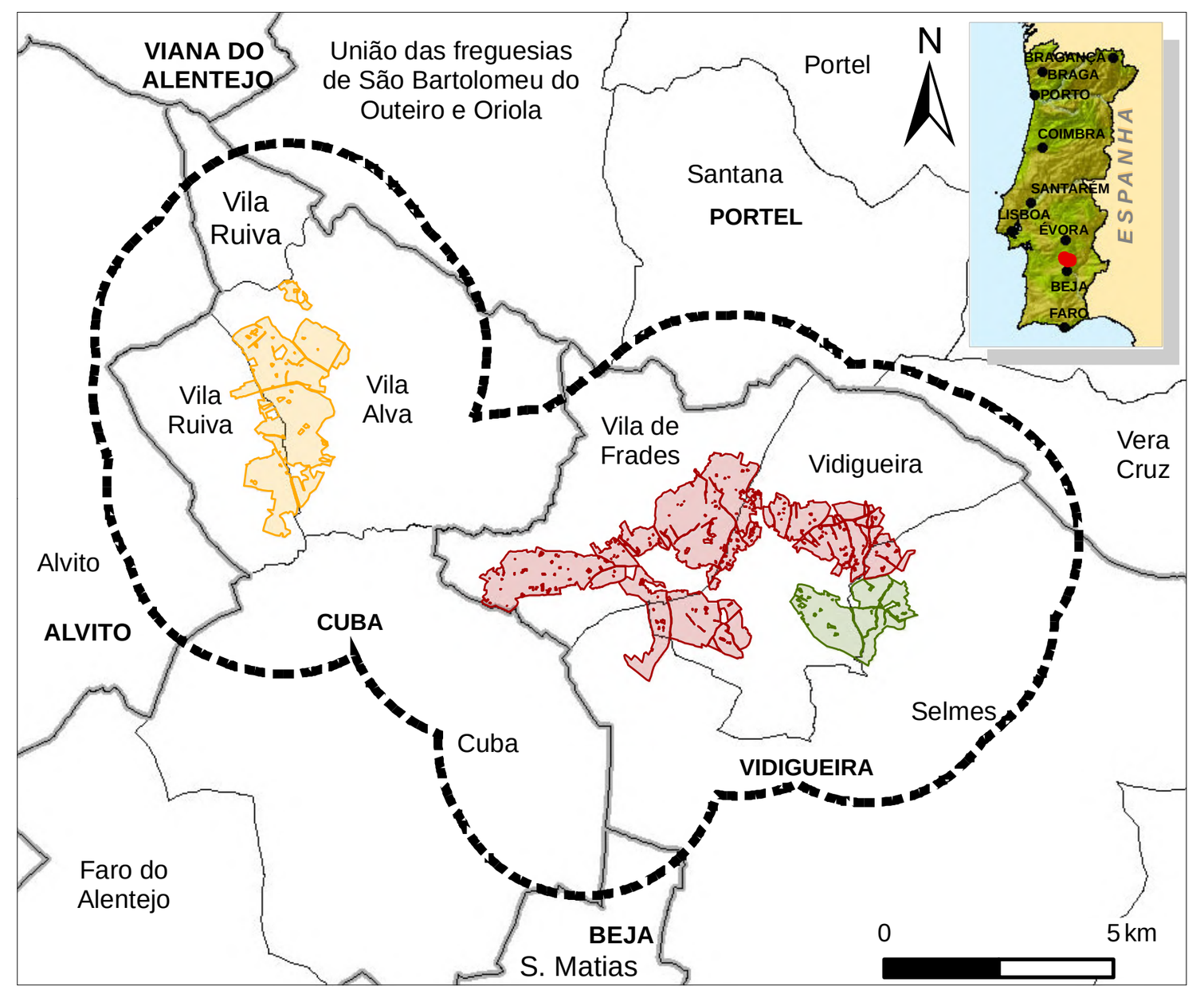

Projeto

- Limite da área de estudo (Paisagem)
- Sub-bloco de rega de Alcaria
- Sub-bloco de rega de Vila Alva
- Sub-bloco de rega de Vila de Frades

Adutores

- Rede de rega
- Conduta elevatória

Infraestruturas

- Estação elevatória
- Reservatório
- Restabelecimento viário

Limites administrativos

- Limite de freguesia
- Limite de concelho

Fonte: DGT, CAOP (2017)

DECLIVES (%)

- 0 - 3
- 3 - 5
- 5 - 8
- 8 - 16
- 16 - 30
- > 30

Rev.	Data	Descrição das alterações	Aprov.

PROCESL QUADRANTE
www.procesl.pt

Cliente
EDIA

Projeto
PROJETO DE EXECUÇÃO E ESTUDO DE IMPACTE AMBIENTAL DO CIRCUITO HIDRÁULICO DE VIDIGUEIRA E RESPETIVO BLOCO DE REGA

Fase
EIA - PROJETO DE EXECUÇÃO

Designação
DECLIVES

Escalas	1: 25 000	Projetou:	CTC
Data:	01/03/2019	Desenhou:	TCP
Processo:	T2017-462-01	Verificou:	LLL
Ficheiro:	16C04PE_Vidigr_D016_F002a002_Declives_PE_R00_20190301.mxd	Aprovou:	LLL

Desenho Nº 16 — Folha 2 de 2 — Revisão

Este desenho é propriedade do GRUPO QUADRANTE, não podendo ser utilizado ou reproduzido no todo ou em parte, ou comunicado a terceiros, sem a sua expressa autorização. Este desenho só é válido para construção depois de devidamente assinado.