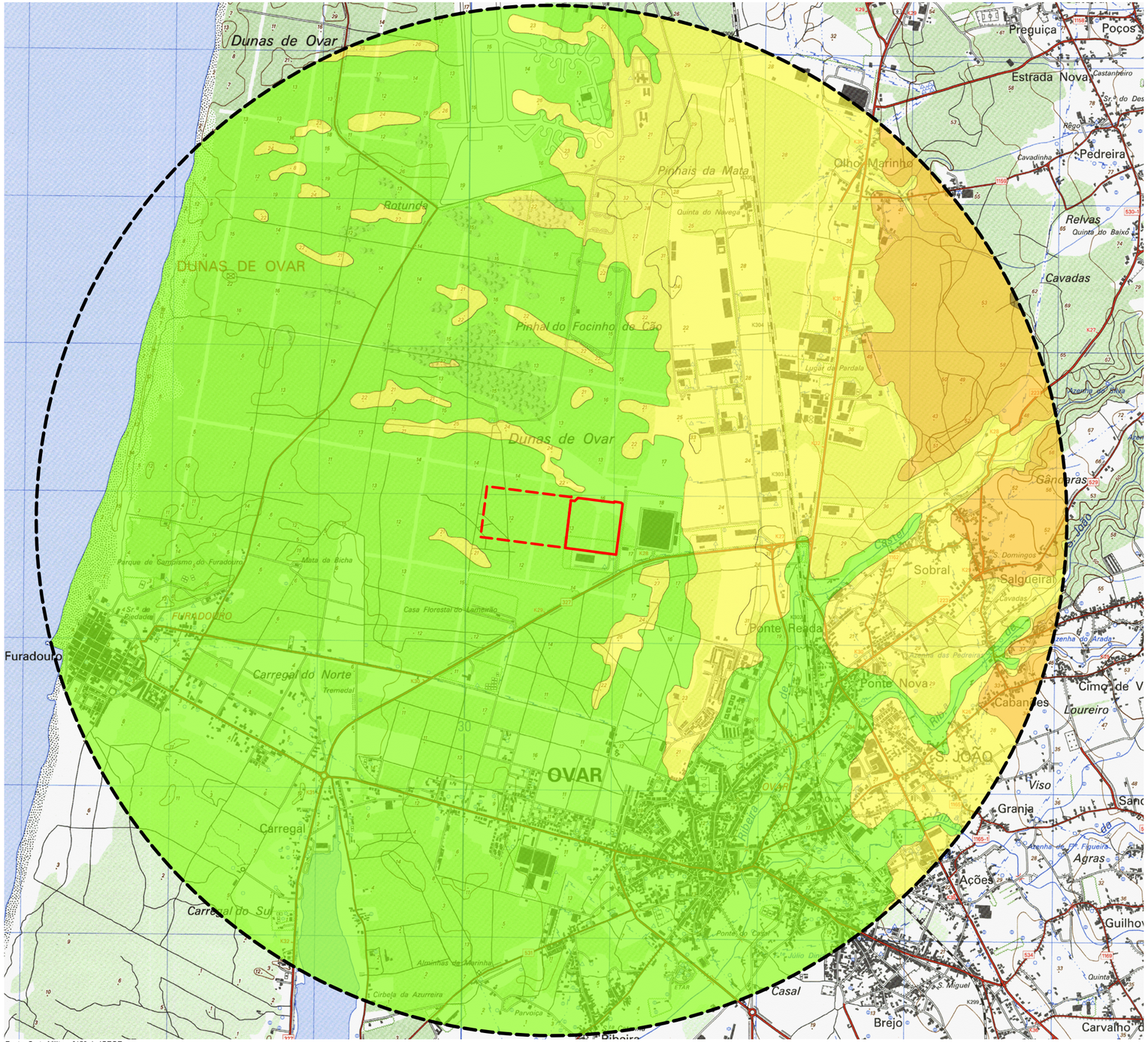

Fonte: Carta Militar nº153 do IGEOE

Hipsometria (m):

- 0-20
- 20-40
- 40-60
- 60-70

Área de Projeto:

- Limite das instalações atuais
- Limite da área de ampliação
- Área de estudo

Proponente:	FLEX2000
Projecto:	Estudo de Impacte Ambiental da Unidade Industrial FLEX2000
Título:	HIPSOMETRIA
Data:	Janeiro 2022
Escala:	1/25.000
Carta n.º	1

Copyright © 2022 IDEIA VERDE Lda. Reprodução interdita.

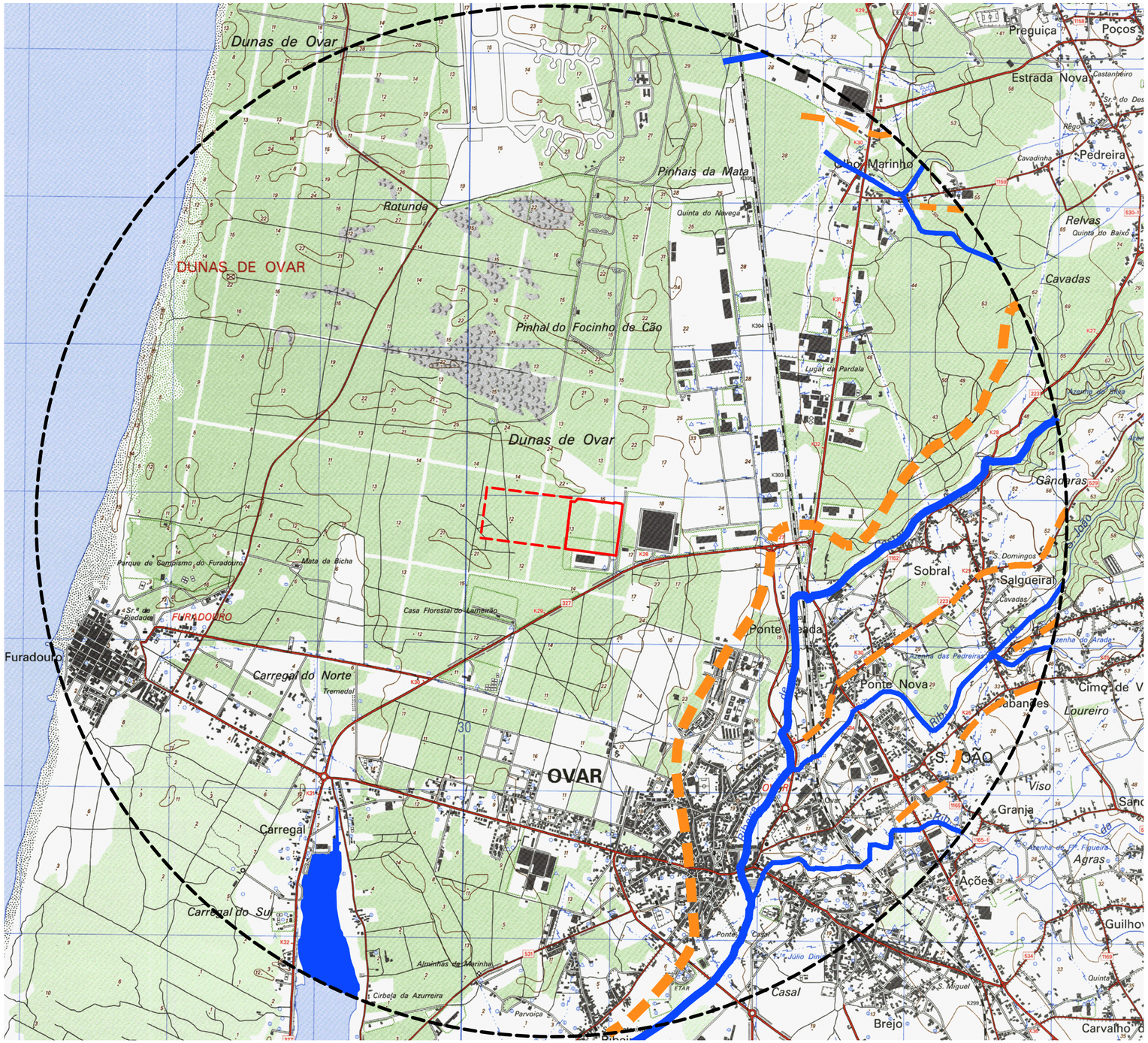

Fonte: Carta Militar nº153 do IGEOE

Festo

Talvegue

Área de Projeto:

Limite das instalações atuais

Limite da área de ampliação

Área de estudo

Proponente:	FLEX2000
Projecto:	Estudo de Impacte Ambiental da Unidade Industrial FLEX2000
Título:	FESTOS E TALVEGUES
Data:	Janeiro 2022
Escala:	1/25.000
Carta n.º	2

Copyright © 2022 IDEIA VERDE Lda. Reprodução interdita.

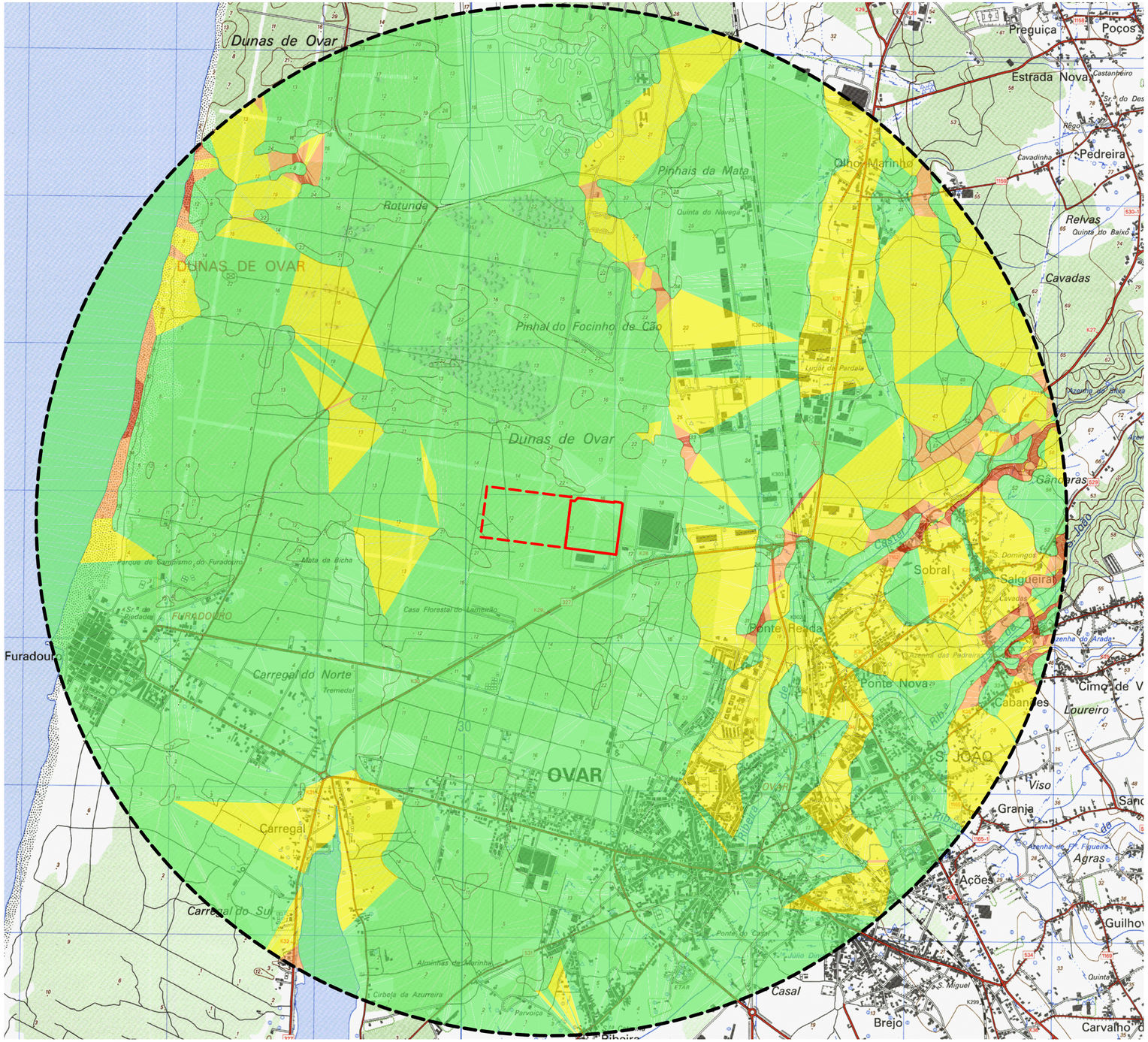

Fonte: Carta Militar nº153 do IGEOE

Declives (%):

- 0-2
- 2-8
- 8-16
- >16

Área de Projeto:

- Limite das instalações atuais
- Limite da área de ampliação
- Área de estudo

Proponente:	FLEX2000
Projecto:	Estudo de Impacte Ambiental da Unidade Industrial FLEX2000
Título:	DECLIVES
Data:	Janeiro 2022
Escala:	1/25.000
Carta n.º	3

Copyright © 2022 IDEIA VERDE Lda. Reprodução interdita.

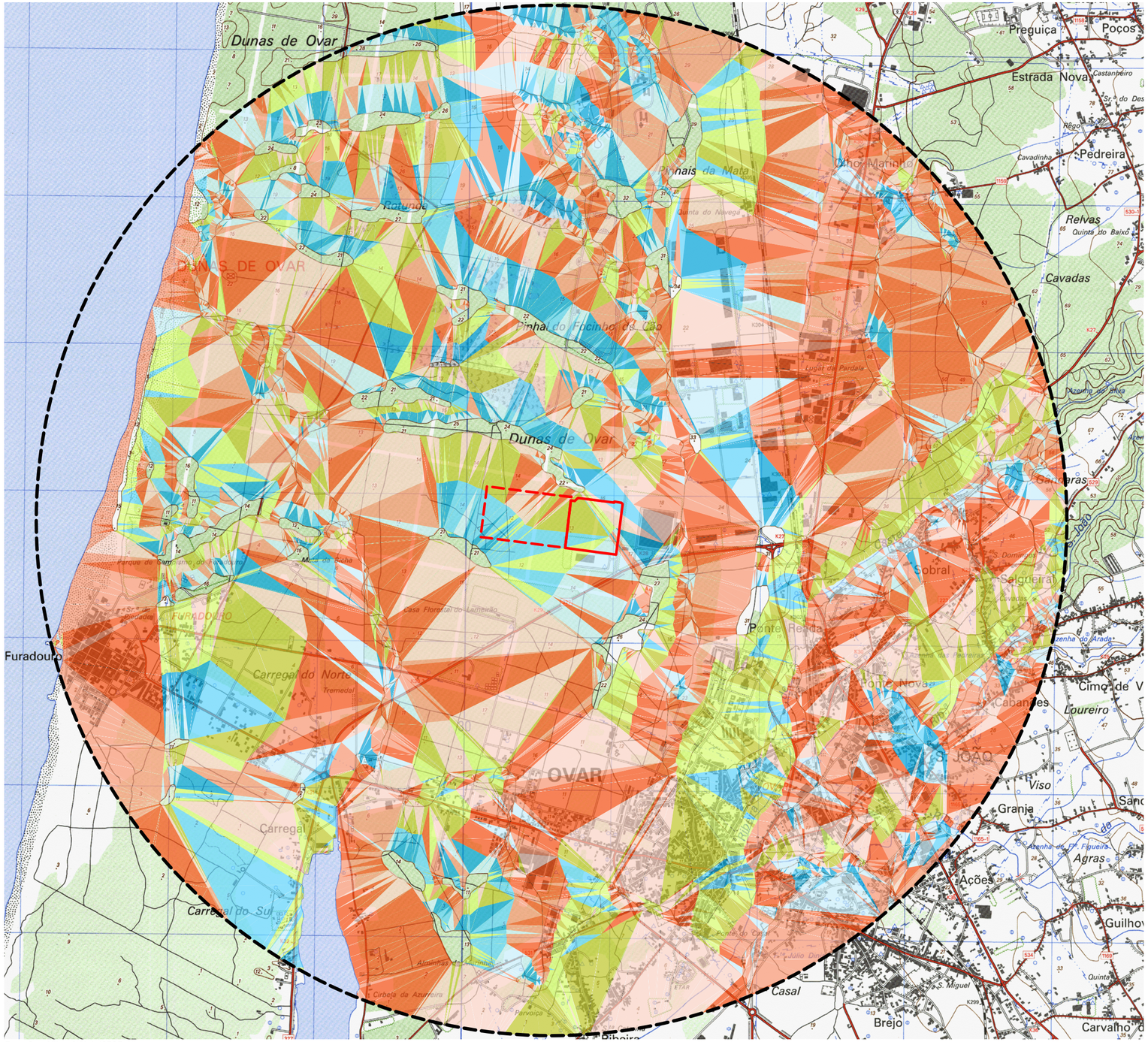

Fonte: Carta Militar nº153 do IGEOE

Orientação de Encostas:

- Plano

Frias e pouco iluminadas

- Norte
- Nordeste
- Noroeste

Temperadas e medianamente iluminadas

- Este
- Sudeste

Quentes e muito iluminadas

- Sudoeste
- Oeste
- Sul

Área de Projeto:

- Limite das instalações atuais
- Limite da área de ampliação
- Área de estudo

Proponente:	FLEX2000
Projecto:	Estudo de Impacte Ambiental da Unidade Industrial FLEX2000
Título:	ORIENTAÇÃO DE ENCOSTAS
Data: Janeiro 2022	Escala: 1/25.000
Carta n.º	4

Copyright © 2022 IDEIA VERDE Lda. Reprodução interdita.

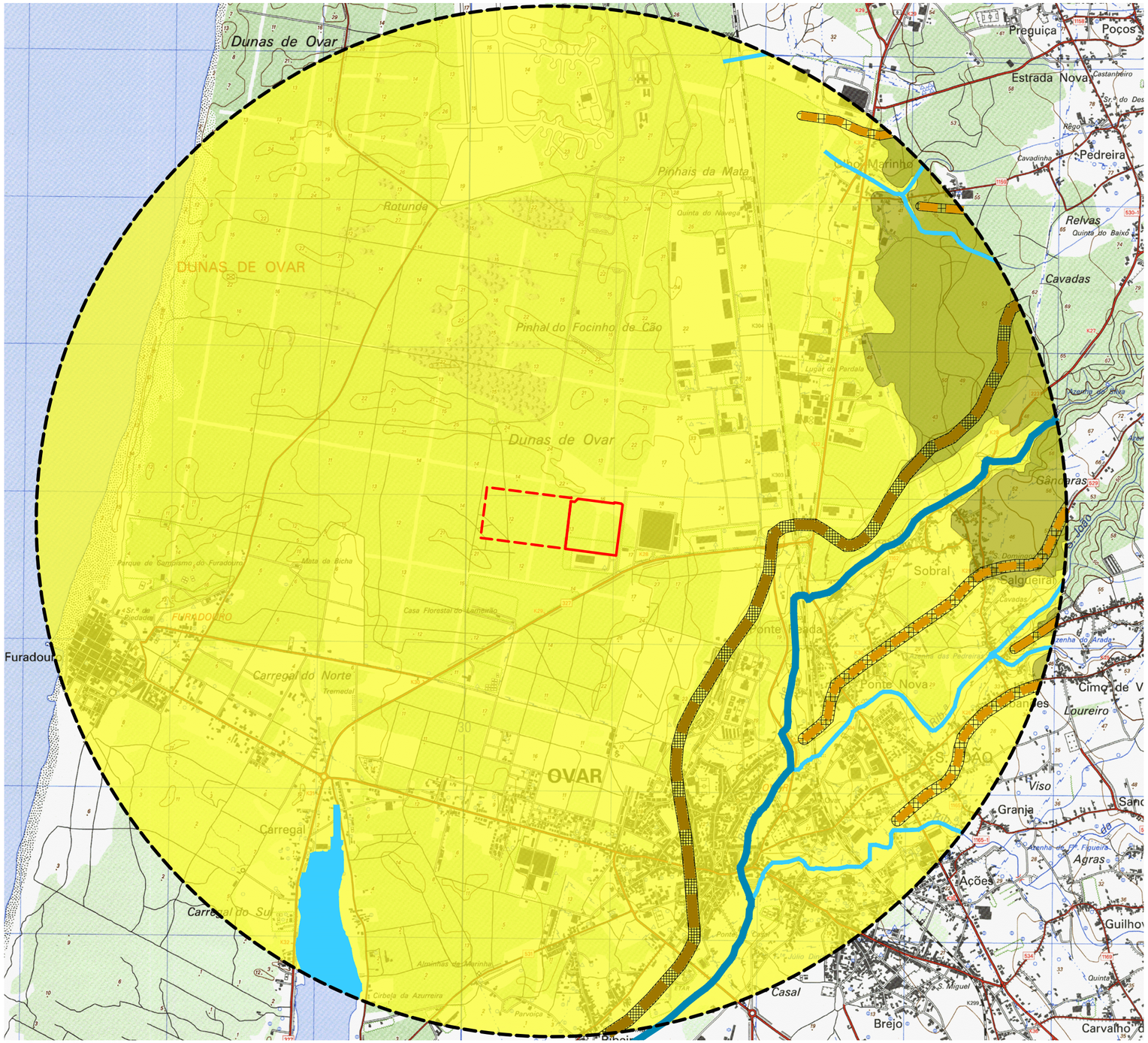

Fonte: Carta Militar nº153 do IGEOE

Tipo de Relevo
- Muito suave
- Aplanado

Zonas de Vale
- Principal
- Secundário

Zonas de Festo
- Principal
- Secundário
- Fisiografia Estruturante
- Fisiografia Marcante

Área de Projeto:
- Limite das instalações atuais
- Limite da área de ampliação
- Área de estudo

Proponente:	FLEX2000
Projecto:	Estudo de Impacte Ambiental da Unidade Industrial FLEX2000
Título:	SÍNTESE FISIOGRÁFICA
Data:	Janeiro 2022
Escala:	1/25.000
Carta n.º	5

Copyright © 2022 IDEIA VERDE Lda. Reprodução interdita.

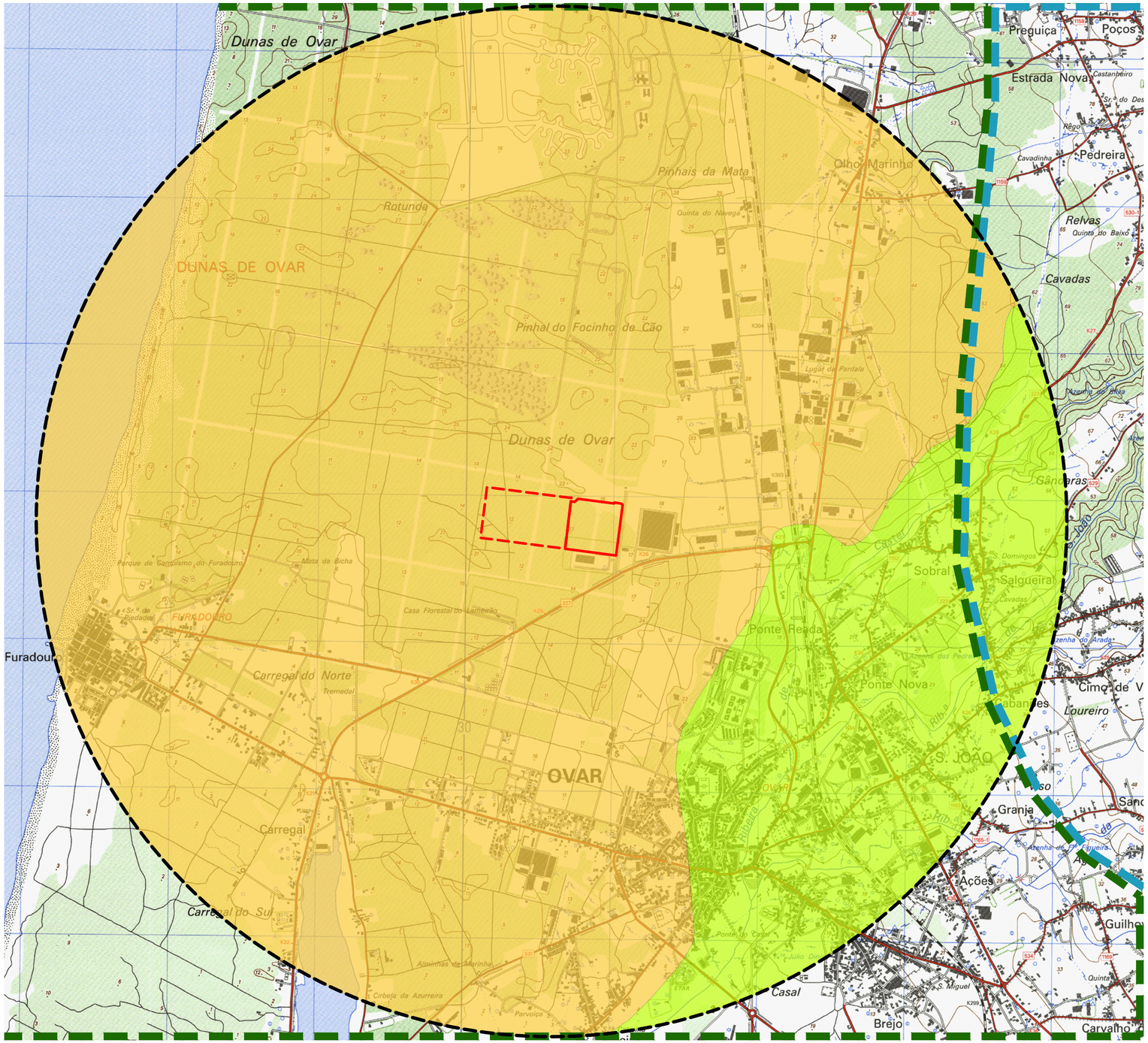

Fonte: Carta Militar nº153 do IGEOE

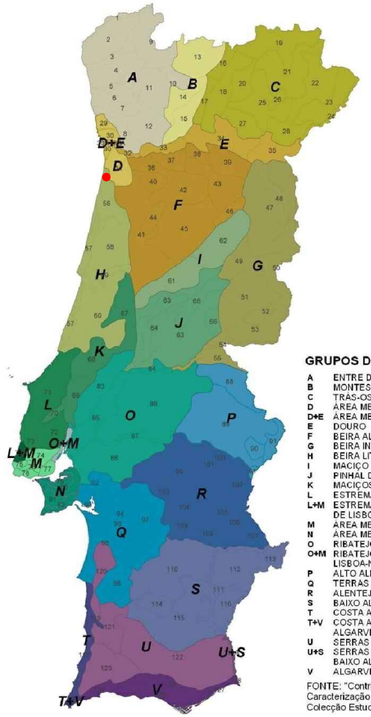

GRUPOS DE UNIDADES DE PAISAGEM

- A ENTRE DOURO E MINHO
- B MONTES ENTRE LAROUCO E MARÃO
- C TRAS-OS-MONTES
- D ÁREA METROPOLITANA DO PORTO
- D+E ÁREA METROPOLITANA DO PORTO; DOURO
- E DOURO
- F BEIRA ALTA
- G BEIRA INTERIOR
- H BEIRA LITORAL
- I MACIÇO CENTRAL
- J PINHAL DO CENTRO
- K MACIÇOS CALCÁRIOS DA ESTREMADURA
- L ESTREMADURA-OESTE
- L+M ESTREMADURA-OESTE; ÁREA METROPOLITANA DE LISBOA-NORTE
- M ÁREA METROPOLITANA DE LISBOA-NORTE
- N ÁREA METROPOLITANA DE LISBOA-SUL
- O RIBATEJO
- O+M RIBATEJO; ÁREA METROPOLITANA DE LISBOA-NORTE
- P ALTO ALENTEJO
- Q TERRAS DO SADO
- R ALENTEJO CENTRAL
- S BAIXO ALENTEJO
- T COSTA ALENTEJANA E SUDOESTE VICENTINO
- T+V COSTA ALENTEJANA E SUDOESTE VICENTINO; ALGARVE
- U SERRAS DO ALGARVE E DO LITORAL ALENTEJANO
- U+S SERRAS DO ALGARVE E DO LITORAL ALENTEJANO; BAIXO ALENTEJO
- V ALGARVE

FONTE: "Contributos para a Identificação e Caracterização da Paisagem em Portugal Continental" Colecção Estudos da DGT

● Localização da Unidade Industrial Flex2000

Grupo de Unidade de Paisagem:

- H - Beira Litoral UP56 - "Ria de Aveiro e Baixo Vouga"
- D - Área Metropolitano do Porto UP31 - "Espinho - Feira - São João da Madeira"

Unidades Espácio-Visual da Paisagem:

- UEVP 1 - Relevo de planície dunar com ocupação florestal e urbano-industrial
- UEVP 2 - Relevo suave com ocupação agrícola e urbana

Área de Projeto:

- Limite das instalações atuais
- Limite da área de ampliação
- Área de estudo

Proponente:	FLEX2000
Projecto:	Estudo de Impacte Ambiental da Unidade Industrial FLEX2000
Título:	Unidades Espácio-Visuais da Paisagem
Data: Janeiro 2022	Escala: 1/25.000
Carta n.º	6

Copyright © 2022 IDEIA VERDE Lda. Reprodução interdita.

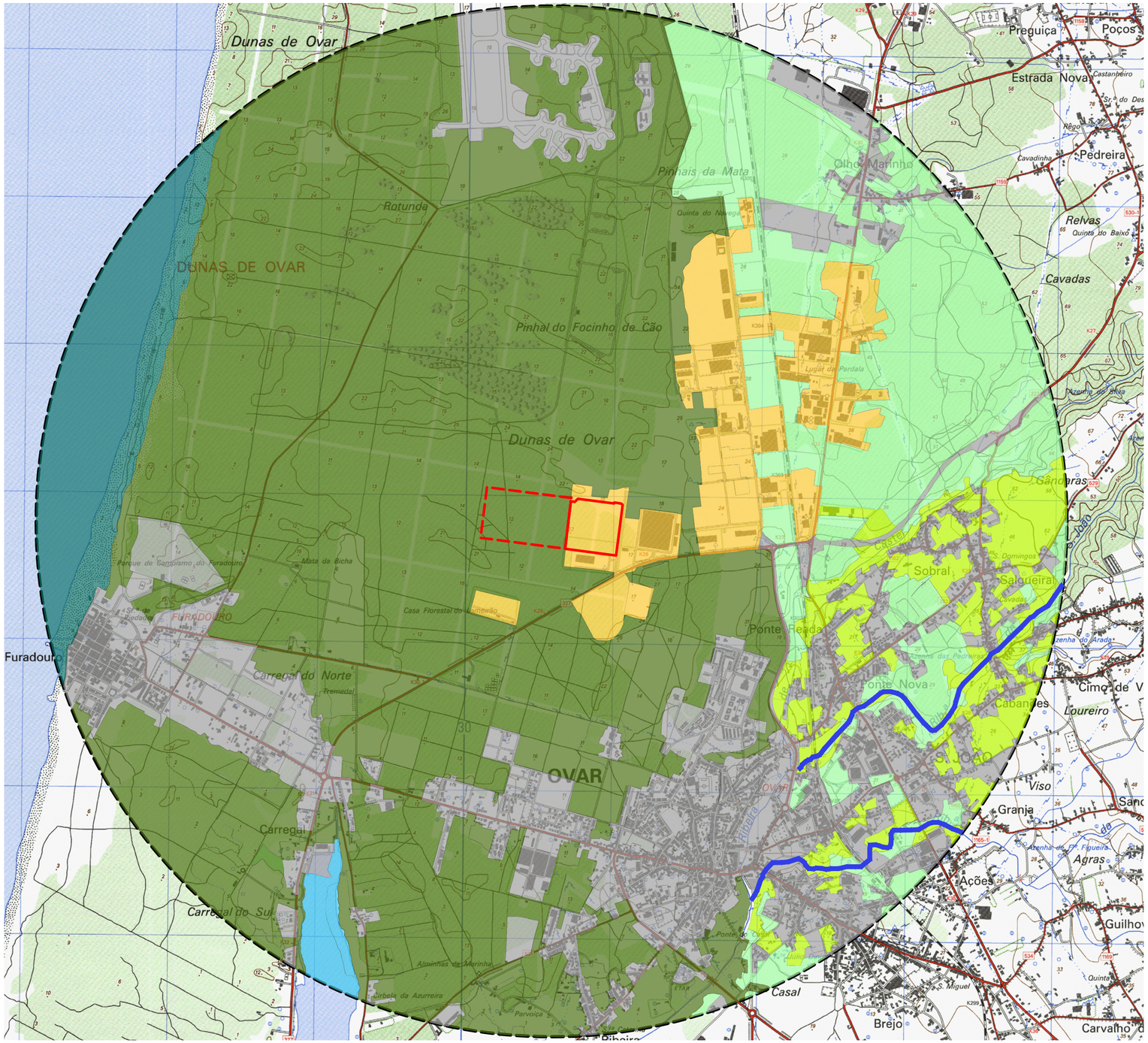

Fonte: Carta Militar nº153 do IGEOE

Subunidades de Paisagem:

- SUP 1 - Aglomerado industrial
- SUP 2 - Aglomerados urbanos
- SUP 3 - Povoamentos florestais (pinheiro bravo sobre duna)
- SUP 4 - Plano de Água da Ria de Aveiro
- SUP 5 - Faixa litoral dunar e Oceano Atlântico
- SUP 6 - Povoamentos florestais (eucalipto)
- SUP 7 - Linhas de água com galeria ripícola
- SUP 8 - Vale aberto com uso agrícola

Área de Projeto:

- Limite das instalações atuais
- Limite da área de ampliação
- Área de estudo

Proponente:	FLEX2000
Projecto:	Estudo de Impacte Ambiental da Unidade Industrial FLEX2000
Título:	Subunidades de Paisagem
Data: Janeiro 2022	Escala: 1/25.000
Carta n.º	7

Copyright © 2022 IDEIA VERDE Lda. Reprodução interdita.

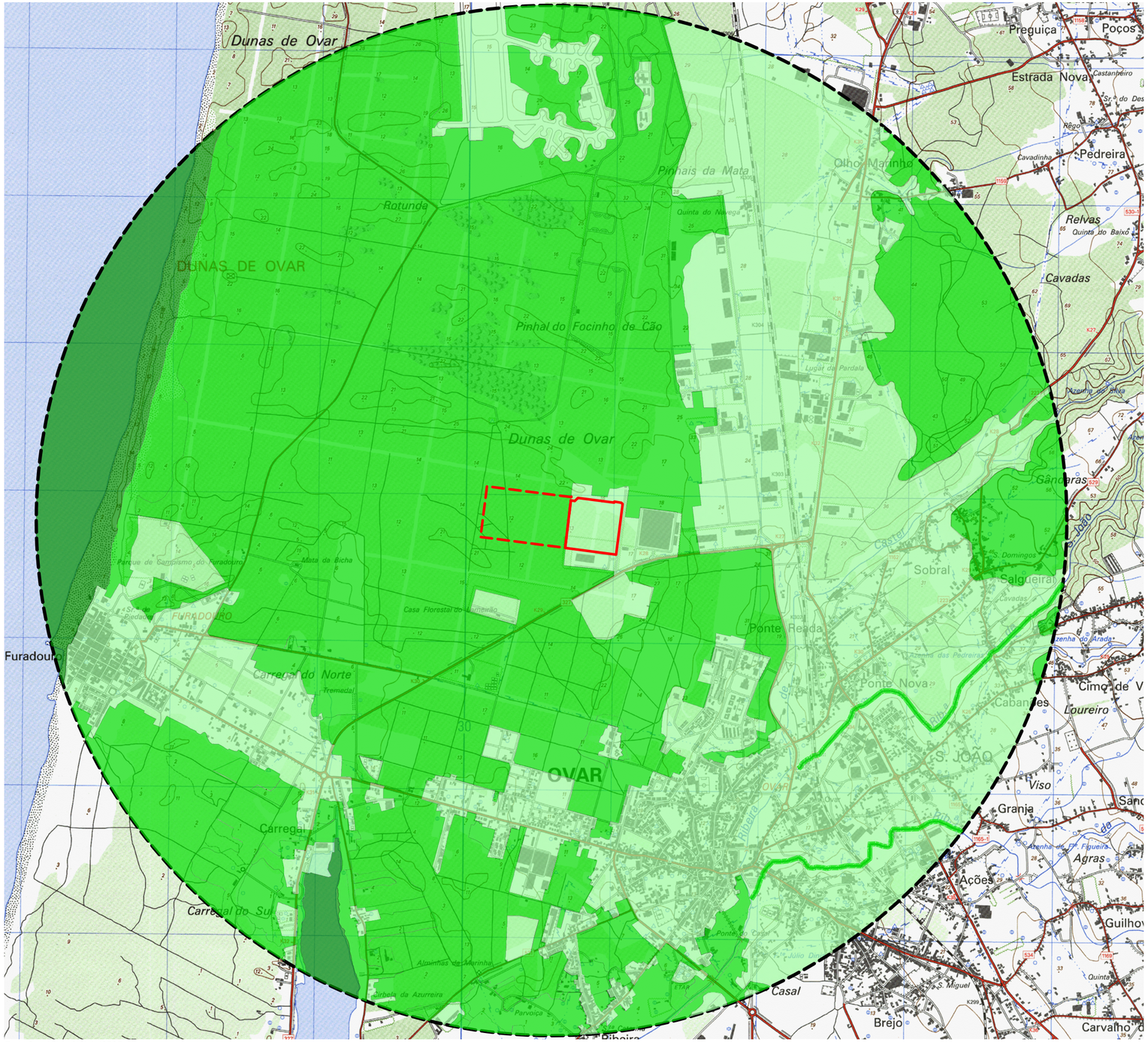

Fonte: Carta Militar nº153 do IGEOE

Qualidade Visual da Paisagem:

- Baixa
- Média
- Elevada

Área de Projeto:

- Limite das instalações atuais
- Limite da área de ampliação
- Área de estudo

Proponente:	FLEX2000
Projecto:	Estudo de Impacte Ambiental da Unidade Industrial FLEX2000
Título:	Qualidade Visual da Paisagem:
Data: Janeiro 2022	Escala: 1/25.000
Carta n.º	8

Copyright © 2022 IDEIA VERDE Lda. Reprodução interdita.

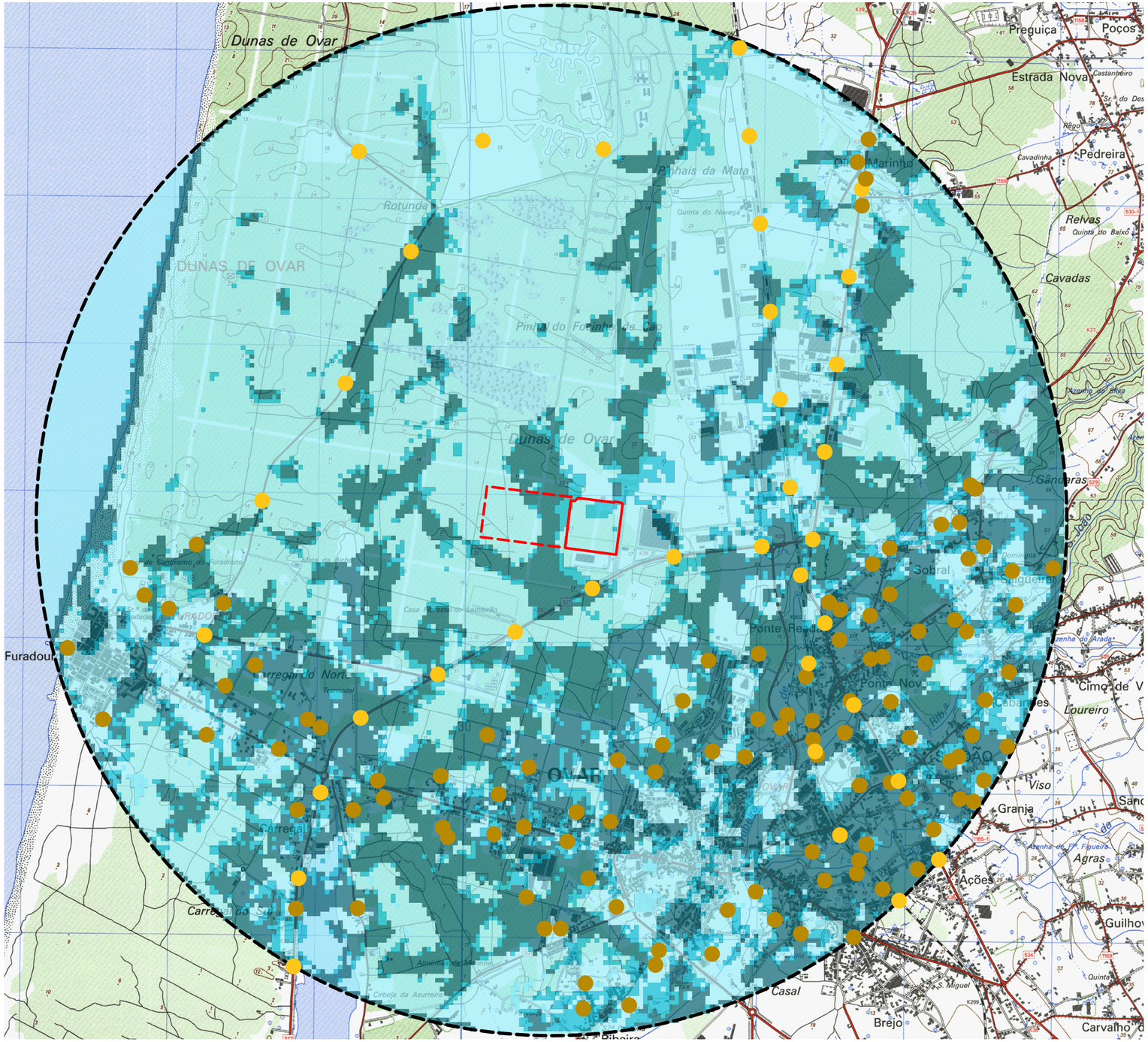

Fonte: Carta Militar nº153 do IGEOE

Capacidade de Absorção Visual da Paisagem:

- Baixa
- Média
- Elevada

Pontos de Observação:

- Permanentes
- Temporários

Área de Projeto:

- Limite das instalações atuais
- Limite da área de ampliação
- Área de estudo

Proponente:	FLEX2000
Projecto:	Estudo de Impacte Ambiental da Unidade Industrial FLEX2000
Título:	Capacidade de Absorção Visual da Paisagem
Data:	Janeiro 2022
Escala:	1/25.000
Carta n.º	9

Copyright © 2022 IDEIA VERDE Lda. Reprodução interdita.

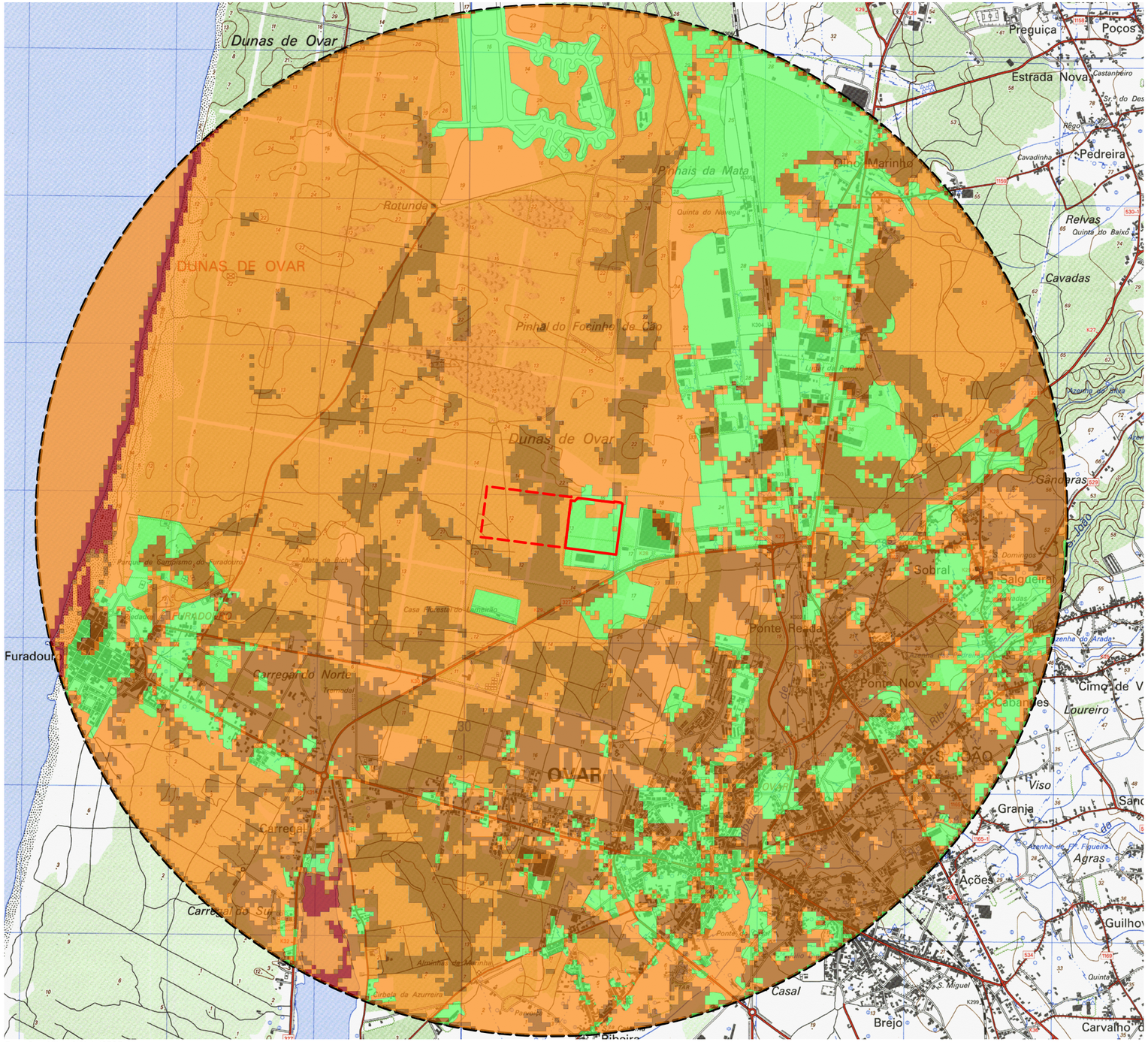

Fonte: Carta Militar nº153 do IGEOE

Sensibilidade Visual da Paisagem

- Baixa
- Média
- Elevada
- Muito Elevada

Área de Projeto:

- Limite das instalações atuais
- Limite da área de ampliação
- Área de estudo

Proponente:	FLEX2000
Projecto:	Estudo de Impacte Ambiental da Unidade Industrial FLEX2000
Título:	Sensibilidade Visual da Paisagem
Data: Janeiro 2022	Escala: 1/25.000
Carta n.º	10

Copyright © 2022 IDEIA VERDE Lda. Reprodução interdita.