M= -46 500 M= -46 400 M= -46 300 M= -46 200 M= -46 100 M= -46 000 M= -45 900 M= -45 800 M= -45 700 M= -45 600

P= -107 300 P= -107 400 P= -107 500 P= -107 600 P= -107 700

CAMPO DE TIRO DE Stº ISIDRO

Nucleo 1

Nucleo 2

Eucaliptal

Caminho

Vinha

Cx. Oleoduto

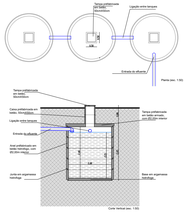
LT 1 Agropecuária (20,25 m²)
LT 2 Agropecuária (20,25 m²)
LT 3 Agropecuária (6,75 m²)
LT 4 Agropecuária (6,75 m²)
LT 5 Agropecuária (20,25 m²)
LT 6 Agropecuária (20,25 m²)
LT 7 Agropecuária (6,75 m²)
LT 8 Agropecuária (6,75 m²)
LT 9 Agropecuária (20,25 m²)
LT 10 Agropecuária (6,75 m²)
LT 11 Agropecuária (20,25 m²)
LT 12 Agropecuária (20,25 m²)
LT 13 Agropecuária (6,75 m²)
LT 14 Agropecuária (6,75 m²)
LT 15 Agropecuária (20,25 m²)
LT 16 Agropecuária (20,63 m²)
LT 17 Agropecuária (6,75 m²)
LT 18 Agropecuária (6,75 m²)
LT 19 Agropecuária (2,54 m²)
LT 20 Agropecuária (2,64 m²)
LT 21 Doméstica (6,75 m²)
LT 22 Doméstica (6,75 m²)
LT 23 Doméstica (6,75 m²)
LT 24 Doméstica (13,50 m²)
LT 25 Doméstica (13,50 m²)
LT 26 Agropecuária (6,75 m²)
LT 27 Agropecuária (6,75 m²)

01 02 03 04 05 06 07 08 09 10 11 12 13 14 15 16

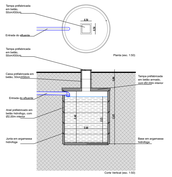
LEGENDA:

- LIMITE DA PROPRIEDADE — EXTENSÃO Nodes 1 ↔ 2: 1 523,63 m — ÁREA Nodes 1+ 147 282,00 m²
- VEDAÇÃO EM REDE E PRUMOS DE MADEIRA — EXTENSÃO Nodes 1 ↔ 1 533,93 m — EXTENSÃO Nodes 2 ↔ 1 445,31 m
- BASE DE INSTALAÇÃO DO ARCO DE DESINFECÇÃO
- SILO DE ARMAZENAMENTO E DISTRIBUIÇÃO DE RAÇÃO
- ENTRADA NA INSTALAÇÃO AVÍCOLA
- 01 02 PAVILHÃO AVÍCOLA — ÁREA TOTAL PARAVELEMENTO DAS AVES = 19 747,10 m²
- 03 PAVILHÃO AVÍCOLA
- 04 05 PAVILHÃO AVÍCOLA — ÁREA TOTAL PARAVELEMENTO DAS AVES = 15 797,68 m²
- 06 11 FILTRO SANITÁRIO
- 07 12 ARMAZÉNS E SALA DO GERADOR
- 08 13 EDIFÍCIO DA CALDEIRA GRANDE
- 09 EDIFÍCIO DA CALDEIRA PEQUENO
- 10 14 RESERVATÓRIO DE ÁGUA
- 15 16 NITREIRA
- IMPLANTAÇÃO DOS EDIFÍCIOS PROPOSTOS
- CAMINHOS DE CIRCULAÇÃO INTERNA EM ABGE
- PAVIMENTO EM BETÃO AFAGADO
- MARCO DE LIMITE DA PROPRIEDADE
- POSTE DA REDE ELÉTRICA
- POSTE DA REDE ELÉTRICA DE MÉDIA TENSÃO
- OLEODUTO
- VEDAÇÃO
- CAMINHO
- COTA ALTIMÉTRICA DO TALUDE
- CURVA DE NÍVEL
- I.S. LOCALIZAÇÃO DE INSTALAÇÃO SANITÁRIA
- TALUDE REVESTIDO A COM COBERTO VEGETAL

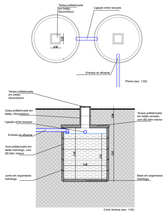
FOSSA ESTANQUE AGROPECUÁRIA (LT 1, LT 2, LT 5, LT 6, LT 9, LT 11, LT 15, LT 19 e LT 16
3 tanques de armazenamento de efluente
(capacidade de 20,25m³)



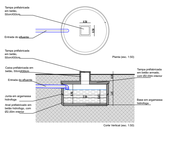
FOSSA ESTANQUE AGROPECUÁRIA (LT 3, LT 4, LT 7, LT 8, LT 10, LT 13, LT 14, LT 17, LT 18, LT 26, LT 27) E DOMÉSTICA (LT 21, LT 22 e LT 23)
1 tanque de armazenamento de efluente
(capacidade de 6,75m³)



FOSSA ESTANQUE DOMÉSTICA (LT 24 e LT 25)
2 tanques de armazenamento de efluente
(capacidade de 13,50m³)



FOSSA ESTANQUE AGROPECUÁRIA (LT 19 e LT 20)
1 tanque de armazenamento de efluente
(capacidade de 2,64m³)



LEGENDA DA REDE DE DRENAGEM DE ÁGUAS RESIDUAIS:

- LT n (capacidade 20,25 m²) — FOSSA ESTANQUE DE EFLUENTE AGROPECUÁRIO (capacidade 20,25 m²) - zona de aves
- LT n (capacidade 6,75 m²) — FOSSA ESTANQUE DE EFLUENTE AGROPECUÁRIO (capacidade 6,75 m²) - zona de aves
- LT 19 e 20 — FOSSA ESTANQUE DE EFLUENTE AGROPECUÁRIO (capacidade 2,64 m²) - anis de desinfeção
- LT n (capacidade 6,75 m²) — FOSSA ESTANQUE DE EFLUENTE DOMÉSTICO (capacidade 6,75 m²) - instalação avícola
- LT 24 e 25 — FOSSA ESTANQUE DE EFLUENTE DOMÉSTICO (capacidade 13,50 m²) - filtro sanitário
- COLETOR DA REDE DE DRENAGEM DE EFLUENTE AGROPECUÁRIO
- COLETOR DA REDE DE DRENAGEM DE EFLUENTE DOMÉSTICO

CONSIDERAÇÕES GERAIS

- As tubagens e elementos que constituem a rede predial de esgotos, devem ser executadas respeitando o Decreto Regulamentar n.º 23/95, de 23 de agosto.

descrição: **REDE DE DRENAGEM DE ÁGUAS RESIDUAIS**

título do pretensão: **Construção de Exploração Avícola "Santo Isidro"**

localização: **Rocha das Figueiras - Pegões - Concelho de Montijo - Distrito de Setúbal**

fase/estado:	data:	designação:
1 : 1 000 1 : 50	2025.04.23_RM	**PLANTA DE IMPLANTAÇÃO** **Pormenores das fossas estanques**

MEIPAR
Compra e Venda de Propriedades, Lda

PEÇA PODE/TE: **18.2** em 1

A1+