



**MUNICÍPIOS DE AVEIRO E
ÁGUEDA**

**ELABORAÇÃO DO PROJETO DE EXECUÇÃO DO EIXO RODOVIÁRIO
AVEIRO/ÁGUEDA**

VOLUME III – PEÇAS DESENHADAS

ESTUDO DE IMPACTE AMBIENTAL

| PROJETO DE EXECUÇÃO |

FEVEREIRO DE 2024

NOTA INTRODUTÓRIA

A **TRIFÓLIO – Estudos e Projectos Ambientais e Paisagísticos Lda**, elaborou o presente Estudo de Impacte Ambiental “EIXO RODOVIÁRIO AVEIRO/ÁGUEDA” em fase de **Projeto de Execução**.

O Estudo de Impacte Ambiental compreende os seguintes volumes:

VOLUME I – RESUMO NÃO TÉCNICO

VOLUME II – RELATÓRIO SÍNTESE

VOLUME III – PEÇAS DESENHADAS

VOLUME IV – ANEXOS TÉCNICOS

VOLUME V – PROJETO DE INTEGRAÇÃO PAISAGÍSTICA

A **TRIFÓLIO** agradece a todos os que colaboraram no fornecimento de informações e elementos de cartografia para a elaboração do presente estudo.

Lisboa, fevereiro de 2024

Hugo Garcia dos Santos

Coordenador Geral dos Estudos Ambientais (Eng.º do Ambiente - Trifólio)

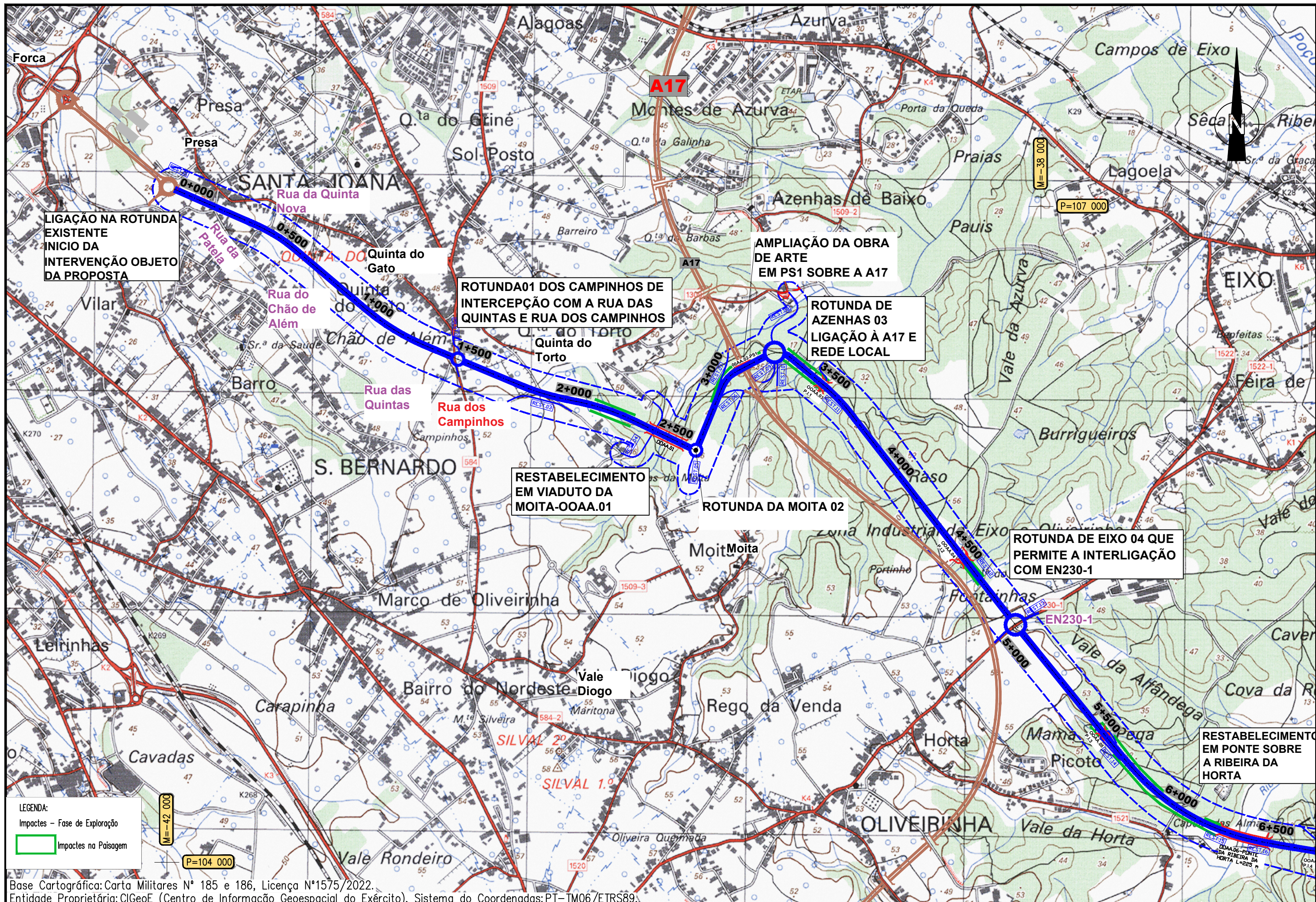
Este documento foi redigido de acordo com as regras do Novo Acordo Ortográfico da Língua Portuguesa (aprovado pela Resolução da Assembleia da República n.º 26/91, de 23 de agosto).

ÍNDICE DE PEÇAS DESENHADAS

Nº DESENHO	DESIGNAÇÃO	Nº FOLHA	Nº ORDEM	ESCALA
DESENHO 01	Enquadramento Regional e Divisão Administrativa	01/01	01/79	S/Escala
DESENHO 02	Esboço Corográfico	01/02	02/79	1:25 000
		02/02	03/79	1:25 000
DESENHO 03	Fotomontagem	01/10	04/79	1:5 000
		02/10	05/79	1:5 000
		03/10	06/79	1:5 000
		04/10	07/79	1:5 000
		05/10	08/79	1:5 000
		06/10	09/79	1:5 000
		07/10	10/79	1:5 000
		08/10	11/79	1:5 000
		09/10	12/79	1:5 000
		10/10	13/79	1:5 000
DESENHO 04	Enquadramento de Áreas Sensíveis	01/01	14/79	S/Escala
DESENHO 05	Extrato da Carta Geológica	01/02	15/79	1:25 000
		02/02	16/79	1:25 000
DESENHO 06	Ordenamento	01/03	17/79	1:15 000
		02/03	18/79	1:15 000
		03/03	19/79	1:15 000
DESENHO 07	Condicionantes	01/03	20/79	1:15 000
		02/03	21/79	1:15 000
		03/03	22/79	1:15 000
DESENHO 08	Reserva Ecológica Nacional (REN)	01/03	23/79	1:15 000
		02/03	24/79	1:15 000
		03/03	25/79	1:15 000
DESENHO 09	Outras Condicionantes	01/03	26/79	1:15 000
		02/03	27/79	1:15 000
		03/03	28/79	1:15 000

Nº DESENHO	DESIGNAÇÃO	Nº FOLHA	Nº ORDEM	ESCALA
DESENHO 10	Síntese de Condicionantes	01/04	29/79	1:5 000
		02/04	30/79	1:5 000
		03/04	31/79	1:5 000
		04/04	32/79	1:5 000
DESENHO 11	Levantamento da Situação Urbanística e Atividades Económicas	01/10	33/79	1:5 000
		02/10	34/79	1:5 000
		03/10	35/79	1:5 000
		04/10	36/79	1:5 000
		05/10	37/79	1:5 000
		06/10	38/79	1:5 000
		07/10	39/79	1:5 000
		08/10	40/79	1:5 000
		09/10	41/79	1:5 000
		10/10	42/79	1:5 000
DESENHO 12	Solos	01/03	43/79	1:15 000
		02/03	44/79	1:15 000
		03/03	45/79	1:15 000
DESENHO 13	Capacidade de Uso dos Solos	01/03	46/79	1:15 000
		02/03	47/79	1:15 000
		03/03	48/79	1:15 000
DESENHO 14	Carta de Ocupação dos Usos do Solo - COS2018	01/03	49/79	1:15 000
		02/03	50/79	1:15 000
		03/03	51/79	1:15 000
DESENHO 15	Carta de Ocupação Atual do Solo	01/10	52/79	1:5 000
		02/10	53/79	1:5 000
		03/10	54/79	1:5 000
		04/10	55/79	1:5 000
		05/10	56/79	1:5 000
		06/10	57/79	1:5 000
		07/10	58/79	1:5 000
		08/10	59/79	1:5 000

Nº DESENHO	DESIGNAÇÃO	Nº FOLHA	Nº ORDEM	ESCALA
DESENHO 15	Carta de Ocupação Atual do Solo	09/10	60/79	1:5 000
		10/10	61/79	1:5 000
DESENHO 16	Qualidade do Ar	01/03	62/79	1:15 000
		02/03	63/79	1:15 000
		03/03	64/79	1:15 000
DESENHO 17	Património Cultural - Ocorrências Patrimoniais	01/03	65/79	1:15 000
		02/03	66/79	1:15 000
		03/03	67/79	1:15 000
DESENHO 18	Património Cultural – Visibilidade do Solo	01/03	68/79	1:15 000
		02/03	69/79	1:15 000
		03/03	70/79	1:15 000
DESENHO 19	Carta Síntese de Impactes – Fase de Construção	01/03	71/79	1:15 000
		02/03	72/79	1:15 000
		03/03	73/79	1:15 000
DESENHO 20	Carta Síntese de Impactes – Fase de Exploração	01/03	74/79	1:15 000
		02/03	75/79	1:15 000
		03/03	76/79	1:15 000
DESENHO 21	Condicionantes à Localização dos Estaleiros	01/03	77/79	1:15 000
		02/03	78/79	1:15 000
		03/03	79/79	1:15 000



LIGAÇÃO NA ROTUNDA EXISTENTE INICIO DA INTERVENÇÃO OBJETO DA PROPOSTA

ROTUNDA01 DOS CAMPINHOS DE INTERCEPÇÃO COM A RUA DAS QUINTAS E RUA DOS CAMPINHOS

AMPLIAÇÃO DA OBRA DE ARTE EM PS1 SOBRE A A17

ROTUNDA DE AZENHAS 03 LIGAÇÃO À A17 E REDE LOCAL

RESTABELECIMENTO EM VIADUTO DA MOITA-OAAA.01

ROTUNDA DA MOITA 02

ROTUNDA DE EIXO 04 QUE PERMITE A INTERLIGAÇÃO COM EN230-1

RESTABELECIMENTO EM PONTE SOBRE A RIBEIRA DA HORTA

LEGENDA:
 Impactes - Fase de Exploração
 Impactes na Paisagem

Base Cartográfica: Carta Militares N° 185 e 186, Licença N°1575/2022.
 Entidade Proprietária: CIGeoE (Centro de Informação Geoespacial do Exército), Sistema do Coordenadas:PT-TM06/ETRS89.



EIXO RODOVIÁRIO AVEIRO - ÁGUEDA
 Estudo de Impacte Ambiental
 Projeto de Execução

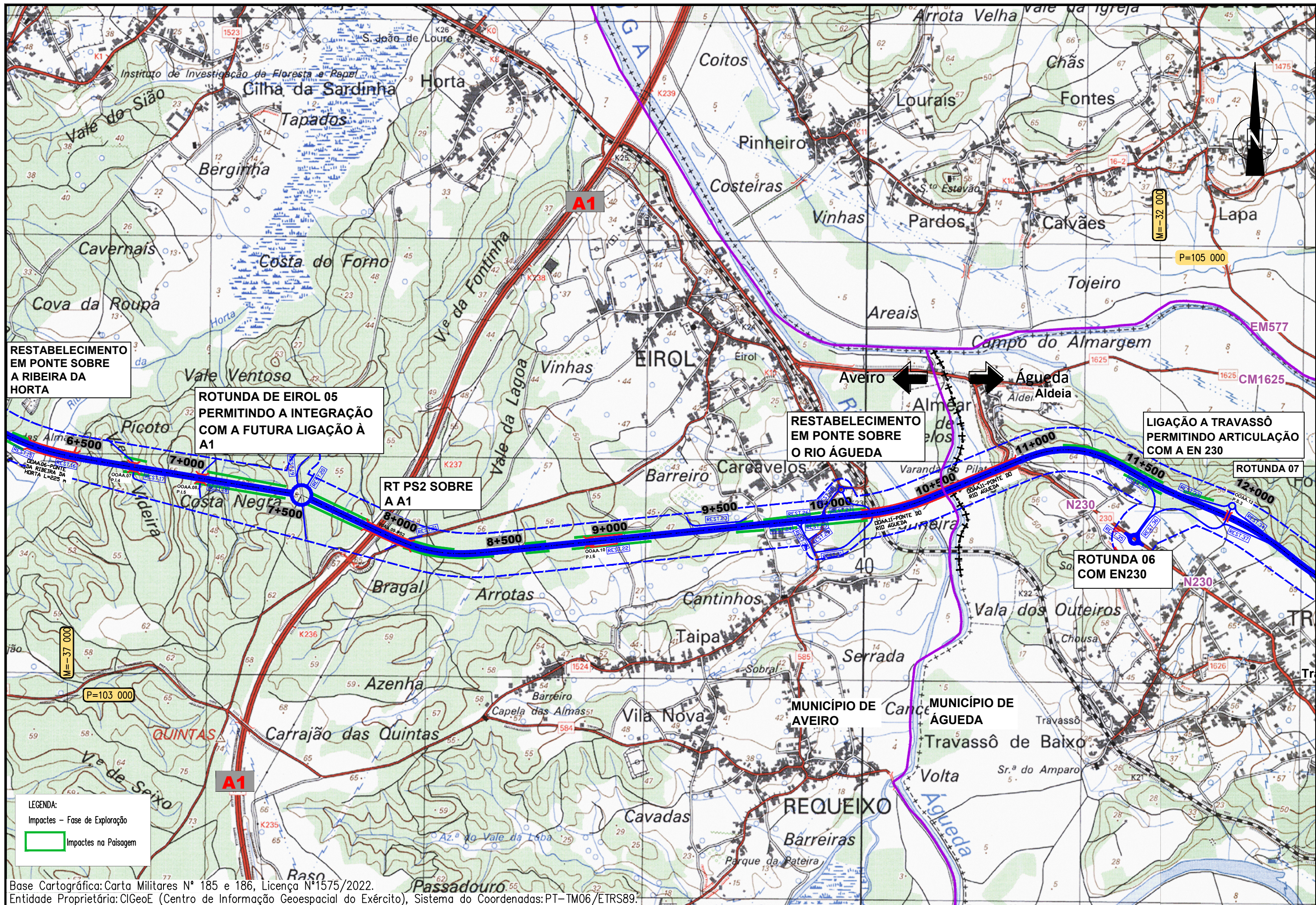
Escala numérica: 1:15 000
 Escala gráfica: (m) 0 75 150 300

Estud.:
 Colabor.:
 Desenh.:
 Projector:
 Verific.:
 Chefe de Projecto:

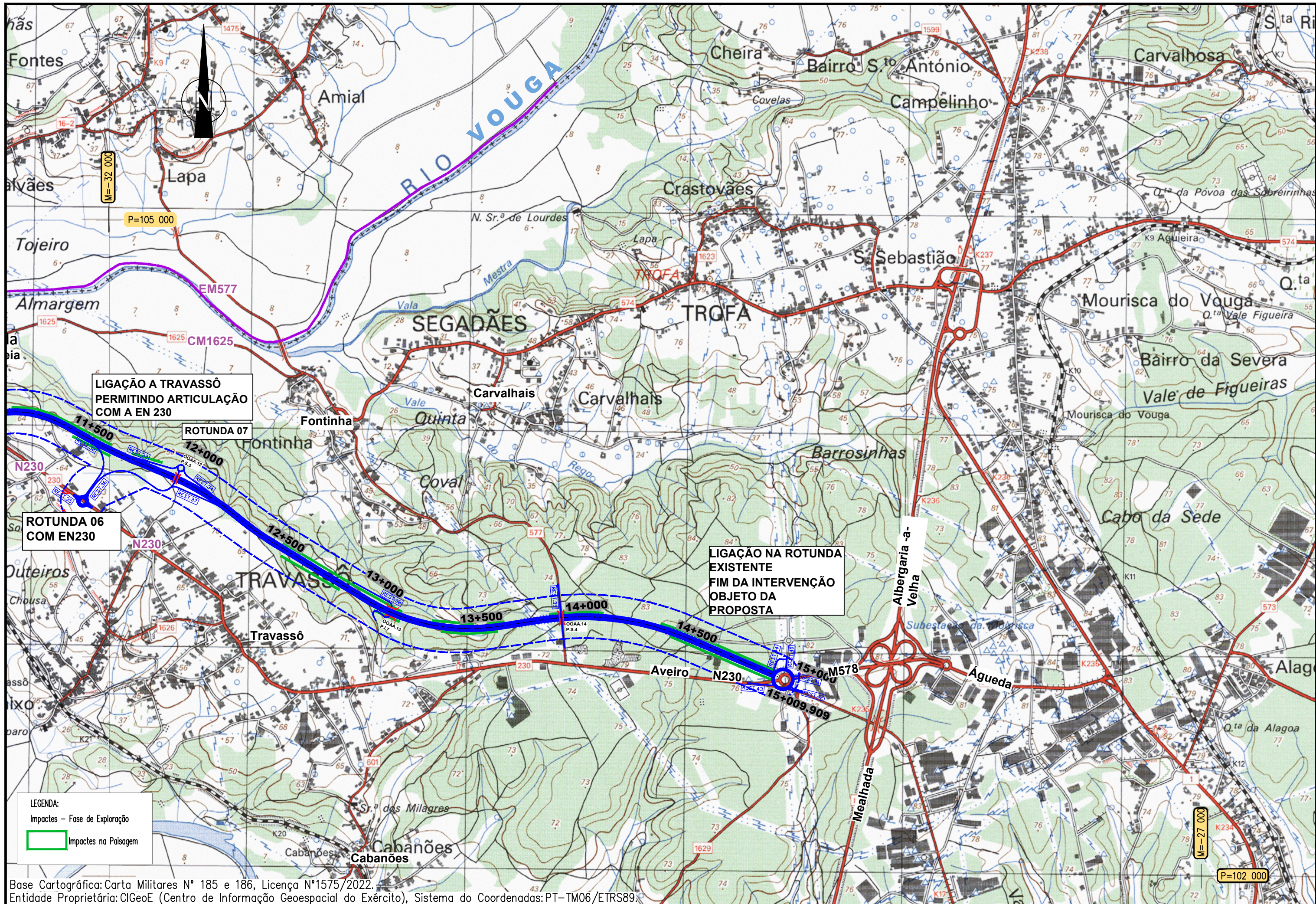
Substituído por:
 Designação:

ESTUDO DE IMPACTE AMBIENTAL
 CARTA SÍNTESE DE IMPACTES
 FASE DE EXPLORAÇÃO

Referência: DESENHO 20
 Data: FEVEREIRO 2024
 Folha: 01 / 03
 Nº Ordem: 74



Base Cartográfica: Carta Militares N° 185 e 186, Licença N°1575/2022.
 Entidade Proprietária: CIGeoE (Centro de Informação Geoespacial do Exército), Sistema do Coordenadas: PT-TM06/ETRS89.



LIGAÇÃO A TRAVASSÔ
PERMITINDO ARTICULAÇÃO
COM A EN 230

LIGAÇÃO NA ROTUNDA
EXISTENTE
FIM DA INTERVENÇÃO
OBJETO DA
PROPOSTA

ROTUNDA 06
COM EN230

ROTUNDA 07

LEGENDA:
Impactes - Fase de Exploração
Impactes na Paisagem

Base Cartográfica: Carta Militares N° 185 e 186, Licença N°1575/2022.
Entidade Proprietária: CIGeoE (Centro de Informação Geoespacial do Exército), Sistema do Coordenadas:PT-TM06/ETRS89.



EIXO RODOVIÁRIO AVEIRO - ÁGUEDA
Estudo de Impacte Ambiental
Projeto de Execução

Escala numérica: 1:15 000
Escala gráfica: (m) 0 75 150 300

Estudioso: Colaborador: Desenhador: Elna Luís
Projector: Verificador: Hugo Garcia dos Santos
Substituto por: Chefe de Projecto:

Designação: ESTUDO DE IMPACTE AMBIENTAL
CARTA SÍNTESE DE IMPACTES
FASE DE EXPLORAÇÃO

Referência: DESENHO 20
Data: FEVEREIRO 2024
Folha: 03 / 03
Nº Ordem: 76