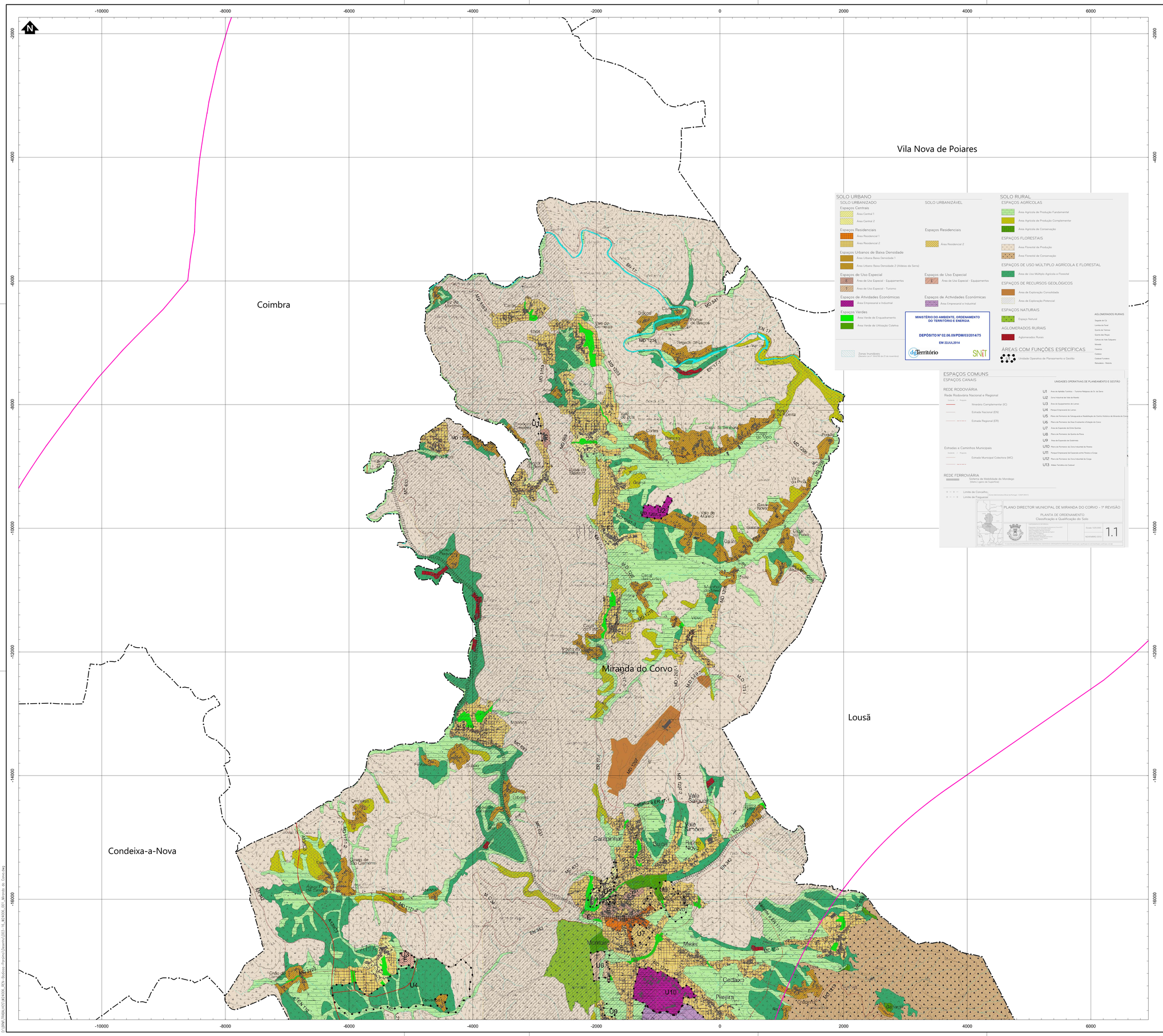

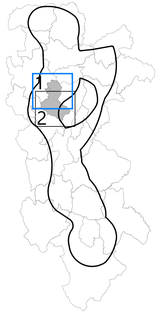

Simbologia

- Concelhos
- Área de estudo

REV	DATA	RESP.	DESCRIÇÃO

REVISÃO

CLIENTE

REN

PROJETO

LINHA DUPLA ABRANTES - ZONA DE ANADIA, A 400KV

green by FUTURE

DESIGNAÇÃO

CARTA DE ORDENAMENTO
(PDM DE MIRANDA DO CORVO)

		ESCALAS	DESENHO Nº	FOLHA	REVISÃO
RESP.	Cristina Reis	120000	3.16	1/2	
CO-AUTOR	Bruno Machado				
DATA	Janeiro 2025		FICHEIRO D03-16_W24006_001_Miranda do Corvo.dwg		

Sistema de Coordenadas: ETRS 1989 Portugal TM06
Quadro Administrativo: DGT/Direção - DGAP 2021
Base Cartográfica: Carta de Ordenamento - DGAP 2021

J:\LINHA DIVAN\CAD\W24006_400kv-Abrantes-Pampilhosa\Desenho\D03-16_W24006_001_Miranda do Corvo.dwg

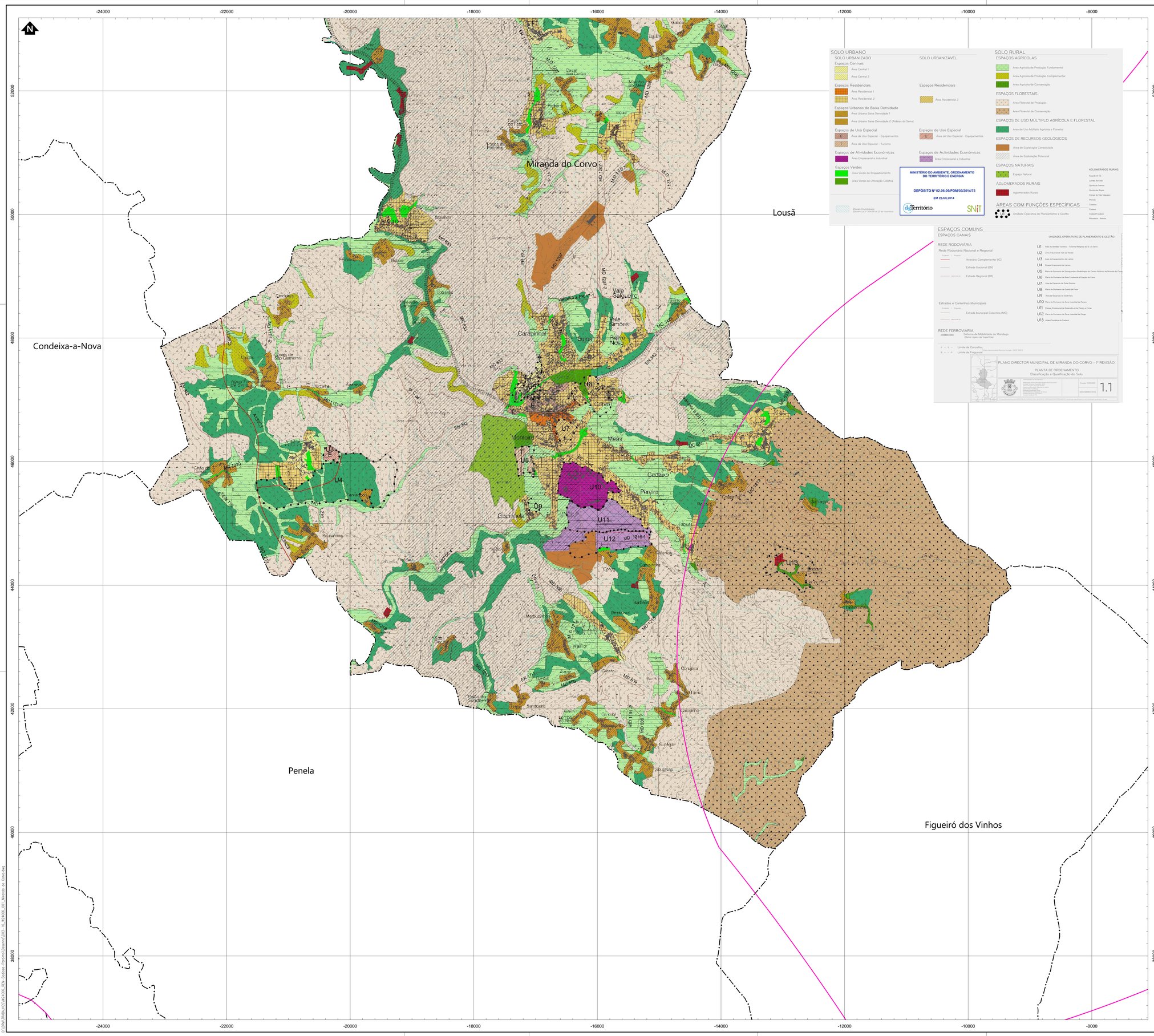

SOLO URBANO

SOLO URBANIZADO

Espaços Centrais
- Área Central 1
- Área Central 2

Espaços Residenciais
- Área Residencial 1
- Área Residencial 2

Espaços Urbanos de Baixa Densidade
- Área Urbana Baixa Densidade 1
- Área Urbana Baixa Densidade 2 (Aldeias da Serra)

Espaços de Uso Especial
- Área de Uso Especial - Equipamentos
- Área de Uso Especial - Turismo

Espaços de Atividades Económicas
- Área Empresarial e Industrial

Espaços Verdes
- Área Verde de Enquadramento
- Área Verde de Utilização Coletiva

Zonas Inundáveis
(Decreto-Lei nº 364/98 de 21 de novembro)

SOLO URBANIZÁVEL

Espaços Residenciais
- Área Residencial 2

Espaços de Uso Especial
- Área de Uso Especial - Equipamentos

Espaços de Actividades Económicas
- Área Empresarial e Industrial

MINISTÉRIO DO AMBIENTE, ORDENAMENTO DO TERRITÓRIO E ENERGIA

DEPÓSITO Nº 02.06.09/PDM/03/2014/75

EM 22/JUL/2014

DGTerritório SNIT

SOLO RURAL

ESPAÇOS AGRÍCOLAS
- Área Agrícola de Produção Fundamental
- Área Agrícola de Produção Complementar
- Área Agrícola de Conservação

ESPAÇOS FLORESTAIS
- Área Florestal de Produção
- Área Florestal de Conservação

ESPAÇOS DE USO MÚLTIPLO AGRÍCOLA E FLORESTAL
- Área de Uso Múltiplo Agrícola e Florestal

ESPAÇOS DE RECURSOS GEOLÓGICOS
- Área de Exploração Consolidada
- Área de Exploração Potencial

ESPAÇOS NATURAIS
- Espaço Natural

AGLOMERADOS RURAIS
- Aglomerados Rurais

AGLOMERADOS RURAIS
- Degrada de Cá
- Lamas de Fora
- Quinta do Tomás
- Quinta das Flores
- Carros de Vale Salgueiro
- Miranda
- Casevinho
- Cadaixo
- Cadaixa/ Cardeiro
- Relvadeiro - Relvinha

ÁREAS COM FUNÇÕES ESPECÍFICAS
- U1 Unidade Operativa de Planeamento e Gestão

ESPAÇOS COMUNS

ESPAÇOS CANAIS

REDE RODOVIÁRIA

Rede Rodoviária Nacional e Regional
- Existente / Proposto
- Itinerário Complementar (IC)
- Estrada Nacional (EN)
- Estrada Regional (ER)

Extradas e Caminhos Municipais
- Existente / Proposto
- Estrada Municipal Coletora (MC)

REDE FERROVIÁRIA
- Sistema de Mobilidade do Mondego (Metro Ligeiro de Superfície)

- Limite de Concelho
- Limite de Freguesia

Carta Administrativa Oficial de Portugal - CAOP 2013

UNIDADES OPERATIVAS DE PLANEAMENTO E GESTÃO

- U1 Área de Aptidão Turística - Turismo Religioso do Sr. da Serra
- U2 Zona Industrial da Vale de Amado
- U3 Área de Equipamento de Lamas
- U4 Parque Empresarial de Lamas
- U5 Plano de Pormenor de Salvaguarda e Revitalização do Centro Histórico de Miranda do Corvo
- U6 Plano de Pormenor da Área Envolvente à Estação de Corvo
- U7 Área de Expansão de Entre Quintas
- U8 Plano de Pormenor do Quinto da Pena
- U9 Área de Expansão da Gralheira
- U10 Plano de Pormenor da Zona Industrial de Pereiro
- U11 Parque Empresarial de Expansão entre Pereira e Corga
- U12 Plano de Pormenor da Zona Industrial da Corga
- U13 Aldeia Turística do Cadaval

PLANO DIRECTOR MUNICIPAL DE MIRANDA DO CORVO - 1ª REVISÃO

PLANTA DE ORDENAMENTO
Classificação e Qualificação do Solo

CÂMARA MUNICIPAL DE MIRANDA DO CORVO
Engenharia Civil e Ambiente
Engenharia Mecânica e Gestão Industrial
Engenharia Geográfica e Geoinformação
Arquitectura
Arquitectura Paisagista
Sociologia
Direito
Gestão Urbanística, Ordenamento do Território
Gestão Ambiental
Gestão Patrimonial
Gestão Financeira
Gestão Autárquica
Gestão Turística
Gestão Hospitalar
Gestão Hoteleira
Gestão Desportiva
Gestão Cultural
Gestão Comercial
Gestão Pública
Gestão Económica
Gestão Social
Gestão Ambiental
Gestão Financeira
Gestão Autárquica
Gestão Turística
Gestão Hospitalar
Gestão Hoteleira
Gestão Desportiva
Gestão Cultural
Gestão Comercial
Gestão Pública
Gestão Económica
Gestão Social

Escala: 1/25.000
NOVEMBRO 2022

1.1

Simbologia
- Concelhos
- Área de estudo

REV	DATA	RESP.	DESCRIÇÃO

REVISÃO

CLIENTE: REN

PROJETO: LINHA DUPLA ABRANTES - ZONA DE ANADIA, A 400KV

green for FUTURE

DESIGNAÇÃO: CARTA DE ORDENAMENTO (PDM DE MIRANDA DO CORVO)

RESP.	Cristina Reis	ESCALAS	DESENHO Nº	FOLHA	REVISÃO
CO-AUTOR	Bruno Machado	1:20000	3.16	2/2	
DATA	Janeiro 2025		FICHEIRO: D03-16_W24006_001_Miranda do Corvo.dwg		

Sistema de Referência: ETRS 1989 Portugal (PT06)
Sistema Altimétrico: Cartas Militares - Carta 1/25.000 (Nível Médio do Mar em Lisboa de 1938/1947)

O:\LINHA DUPLA ABRANTES\W24006_400kv_Bobinas-Paramos\Desenho\D03-16_W24006_001_Miranda do Corvo.dwg