














LEGENDA

-  Área de estudo
-  Vedação da Central Solar
-  Painéis fotovoltaicos
-  Caminhos
-  Estaleiro
-  Vala para cabos
-  Aerogeradores existentes

Absorção Visual

Focos de observadores - povoações

-  Pontos de Interesse*
-  Habitações e quintas isoladas
-  Povoações
-  Absorção reduzida
-  Absorção moderada
-  Absorção elevada

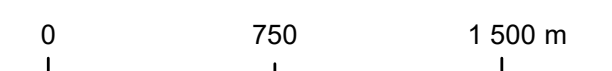
* 1 - Pedra Sobreposta, 2 - Boiticela, 3 - Marmita de Gigante de Vila Soeiro, 4 - Miradouro de Mocho Real, 5 - Cascalheira do Alto Mondego, 6 - Meandros do Alto Mondego, 7 - Anta 2 de Cabeço do Meio, 8 - Anta 1 de Cabeço do Meio, 9 - Parque de Merendas de Santo Antão, 10 - Miradouro de Penha Verde e 11 - Tor da Penha de Prados

SINAMBI
CONSULTORES

TRUSTENERGY IV, S.A.

Fontes:
Carta Militar de Portugal Série M888 (Cartas 191, 192, 202 e 203),
do Centro de Informação Geoespacial do Exército
(escala de base: 1/25 000) - Referência: NE_403/2020

Escala - 1/25 000



EPSG:3763
Sistema de Projeção: Transversa de Mercator
Elipsóide: GRS80
Datum: ETRS89
Sistema de Coordenadas: Cartesianas

