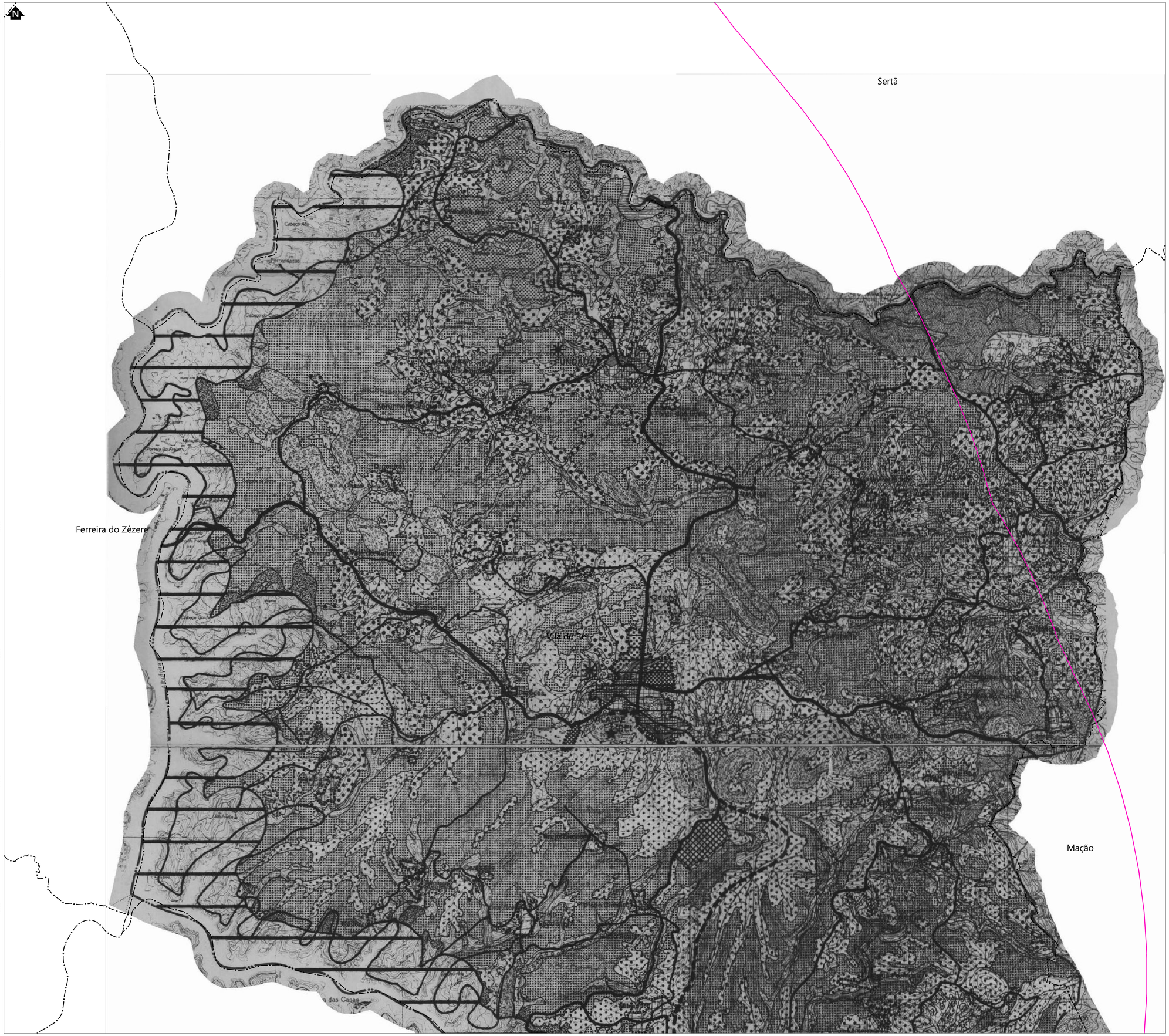
Sertã
Ferreira do Zêzere
Vila de Rei
Mação
Algé
Cabeceiras
Cabeceira
Cabeço
Cabeço Gordo
Cabeço Grande
Cabeço Pelado
Cabeço Redondo
Cabeço Santo
Cabeço Vermelho
Cabeço do Vento
Cabeço do Vento
Cabeço do Vento

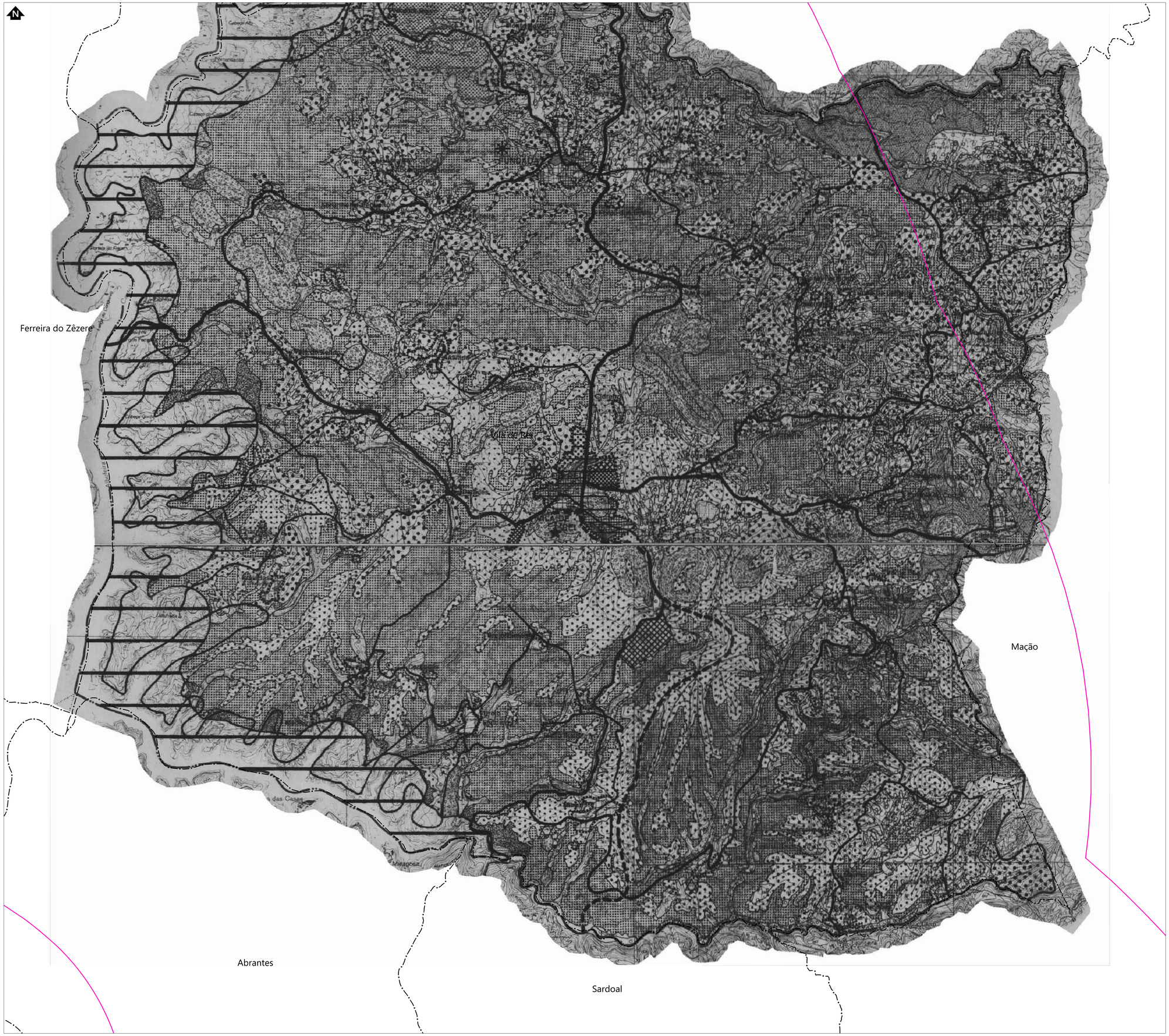

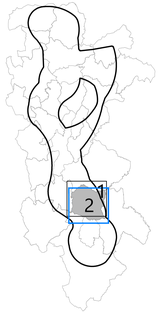

Simbologia

- Concelhos
- Área de estudo

LEGENDA

ESPAÇOS NÃO URBANOS

- ESPAÇOS AGRÍCOLAS
  - Produção
  - Uso ou Aptidão Agrícola
- ESPAÇOS AGRÍCOLAS E FLORESTAIS
- ESPAÇOS FLORESTAIS
  - Produção
  - Produção Condicionada
  - Reconversão
  - Recuperação
  - Protecção
- ESPAÇOS NATURAIS
  - Salvaguarda Biofísica
  - Vocação Recreativa
- PLANOS DE ÁGUA

ESPAÇOS PREDOMINANTEMENTE URBANOS

- ESPAÇO URBANO
- ESPAÇO URBANIZÁVEL
- AGLOMERADO RURAL
- VERDE DE PROTECÇÃO
- VERDE URBANO
- ESPAÇO INDUSTRIAL EXISTENTE
- ESPAÇO INDUSTRIAL PROPOSTO
- ESPAÇO DE RESERVA PARA EQUIPAMENTOS
- PERÍMETRO URBANO PROPOSTO

HIERARQUIA URBANA

- NÍVEL I
- NÍVEL II
- NÍVEL III

VALORES CULTURAIS

- IMÓVEL EM VIAS DE CLASSIFICAÇÃO
- PATRIMÓNIO ARQUEOLÓGICO

ESPAÇOS CANAIS

- REDE VIÁRIA
  - PRIMÁRIA
  - SECUNDÁRIA
  - TERCIÁRIA

UNIDADES OPERATIVAS DE PLANEAMENTO E GESTÃO

- PLANO DE URBANIZAÇÃO DE VILA DE REI
- PLANO DE PORMENOR DA ZONA INDUSTRIAL DE VILA DE REI
- PLANO DE ORDENAMENTO DA ALBUFEIRA DE CASTELO DE BODE

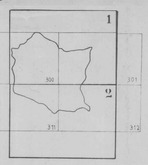

Fonte: S.C.E.P.
1946-Folhas:301;312
1960-Folha:311
1984-Folha:300

Plural — Rua da Fundição de Oeiras, 4 - 2780-225 Oeiras, Tel: 441 67 82, 443 44 76, Fax: 441 27 92		Cliente: Câmara Municipal de Vila de Rei	
Projecto: Plano Director Municipal de Vila de Rei		Título: Planta de Ordenamento	
Elementos Fundamentais	Código: 4009	Escala: 1 : 25 000 / Desenho:	Data: Novembro 94 / Responsável:
Subsolo: URAN / Estudo:	Desenho: PO		

REV	DATA	RESP	DESCRIÇÃO

REVISÃO

CLIENTE

REN

PROJETO

LINHA DUPLA ABRANTES - ZONA DE ANADIA, A 400KV

green FUTURE

DESIGNAÇÃO

CARTA DE ORDENAMENTO
(PDM DE VILA DE REI)

RESP	Cristina Reis	ESCALAS	DESENHO Nº	FOLHA	REVISÃO
CO-AUTOR	Bruno Machado	1:20000	3.5	2/2	
DATA	Janeiro 2025		FICHEIRO	D03-S_W24006_001_Vila de Rei.dwg	

Sistema de Coordenadas: PDC 1890 (Campo Pinto)
Datum Altimétrico de Referência: ZH2DP 2003
Base Cartográfica: Direção-Geral do Território (2021)

D:\BIM\TRABALHOS\W24006_REN_Bolizos-Paranhos\Desenho\D03-S_W24006_001_Vila de Rei.dwg