ANEXO B.11 – Expropriações

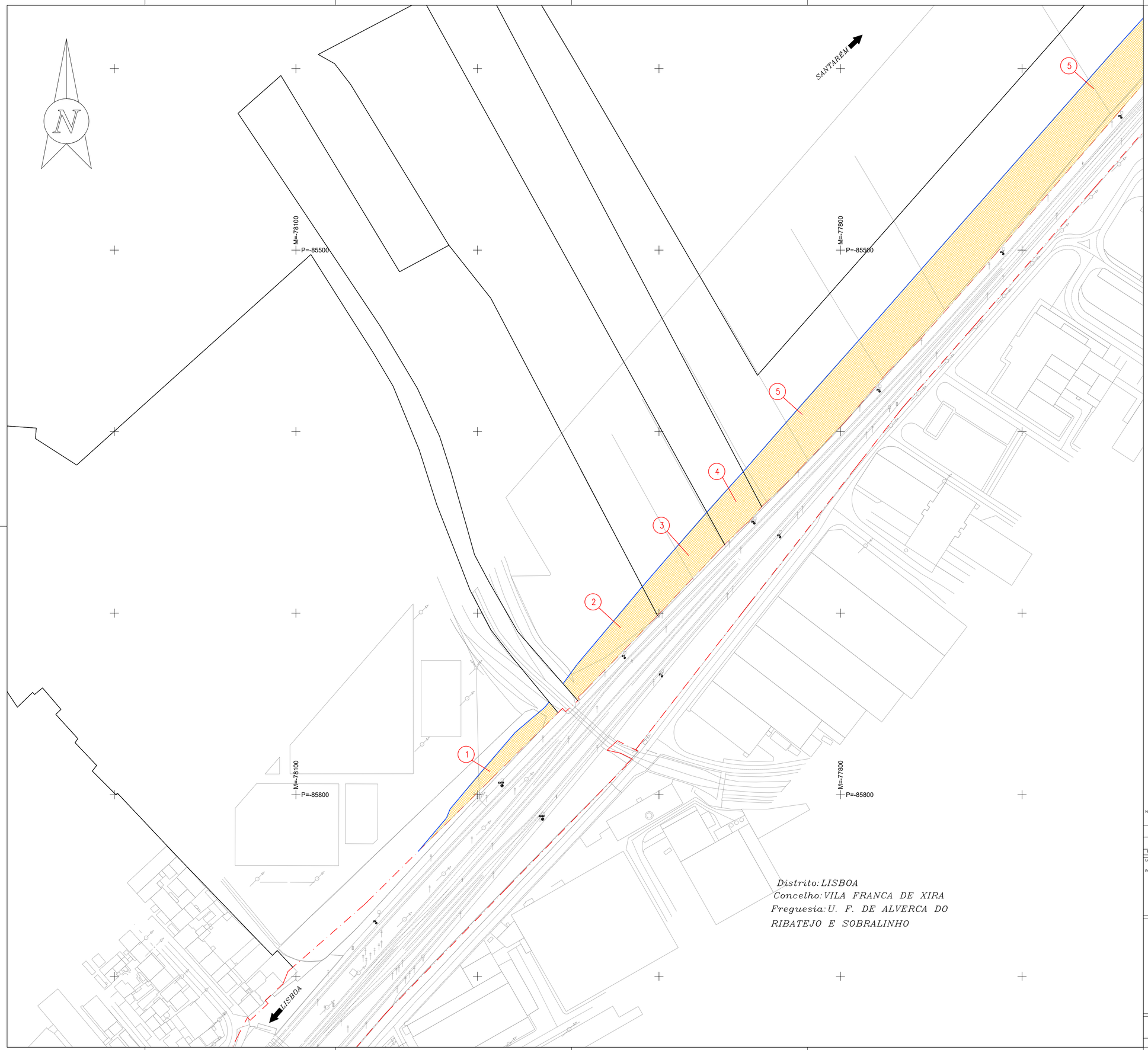

10 5 0 10 20 30 40 50 60 70 80 90 100m

ESCALA 1: 1000

DATUM ETRS 89 - PT-TM06 - ELIPSÓIDE GRS80 - PROJECÇÃO TRANSVERSA DE MERCATOR

LEGENDA	
LIMITE DO DOMINIO FERROVIÁRIO	
LIMITE DO PRÉDIO	
LIMITE ADMINISTRATIVO	— x — x —
NÚMERO DO PRÉDIO	⓪
ÁREA DE OCUPAÇÃO	

Distrito: LISBOA
Concelho: VILA FRANCA DE XIRA
Freguesia: U. F. DE ALVERCA DO RIBATEJO E SOBRALINHO

1/1000 @ A10 — 20 40 60 80 100m

1/2000 @ A30 — 40 80 120 160 200m

Notas e historial de Alterações

REV.	DATA	DESCRIÇÃO	APROVOU
—	—	—	—
—	—	—	—

Logótipos e informação complementar

Projetista

coba Portugal
GEG
PBRC

Data
março 2025
N.º Projetista
PF0204.PE.09.01.00.00.001.00

Levantou
PSP
Desenhou
LSM
Projectou
LJG
Verificou
PMC

Infraestruturas de Portugal

Direção de Gestão de Empreendimentos

Direção de Engenharia e Ambiente

Linha
Linha do Norte - Troço entre PK 20+000 e PK 34+100
Local
Alverca - Castanheira do Ribatejo
Fase do Projecto
Projeto de Execução
Especialidade Técnica
Planta de Ocupação
Nome do Empreendimento
PF0204 - Modernização do Troço Alverca / Castanheira do Ribatejo
Título do Desenho
Planta de Ocupação
(PK 21,810 - PK 22,520)

ESTE DESENHO APENAS SE CONSIDERA VÁLIDO DESDE QUE ESTEJAM PREENCHIDOS OS CAMPOS DE APROVAÇÃO E INSERIDO O RESPETIVO NUMERO SAP

O Responsável por
EA-TOP
Sónia Mabel

O Diretor da Direção de Engenharia e Ambiente
Pedro Albuquerque Pais
Data
março 2025

Escalas
1:1000

Tipo	N.º SAP	N.º de Ordem no Projecto	Versão
---	----------	001	00

Distrito: LISBOA
Concelho: VILA FRANCA DE XIRA
Freguesia: U. F. DE ALVERCA DO RIBATEJO E SOBRALINHO

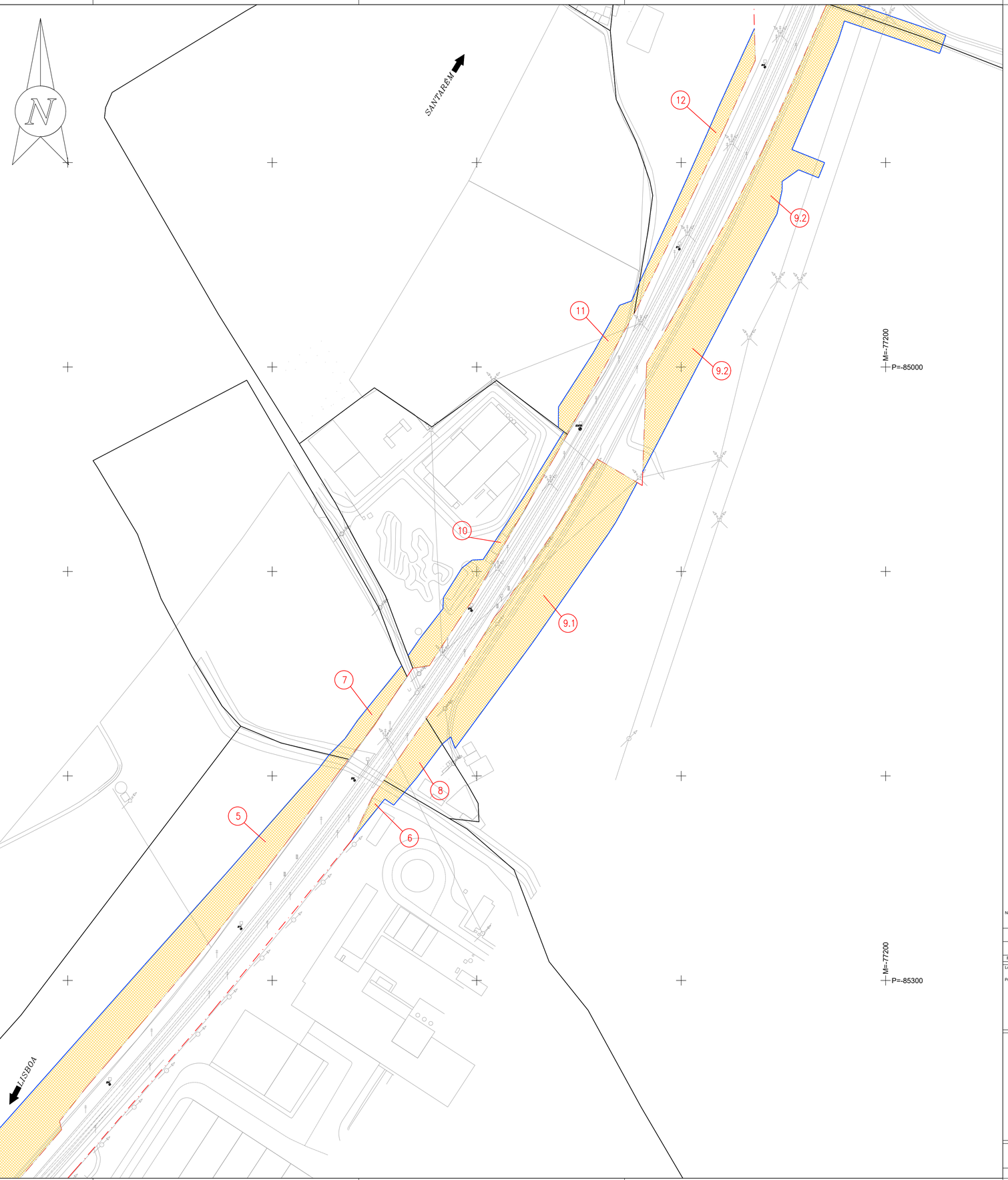

10 5 0 10 20 30 40 50 60 70 80 90 100m

ESCALA 1: 1000

DATUM ETRS 89 - PT-TM06 - ELIPSÓIDE GRS80 - PROJECÇÃO TRANSVERSA DE MERCATOR

LEGENDA	
LIMITE DO DOMINIO FERROVIÁRIO	
LIMITE DO PRÉDIO	
LIMITE ADMINISTRATIVO	
NÚMERO DO PRÉDIO	⓪
ÁREA DE OCUPAÇÃO	

1/1000 @ A10 — 20 40 60 80 100m

1/2000 @ A30 — 40 80 120 160 200m

Notas e historial de Alterações

REV.	DATA	DESCRIÇÃO	APROVOU
—	——	——	—
—	——	——	—

Logótipos e informação complementar

Projetista

Data
março 2025

N.º Projetista
PF0204.PE.09.01.00.00.002.00

Levantou PSP
Desenhou LSM
Projectou LJG
Verificou PMC

Infraestruturas de Portugal

Direção de Gestão de Empreendimentos

Direção de Engenharia e Ambiente

Linha
Linha do Norte - Troço entre PK 20+000 e PK 34+100

Local
Alverca - Castanheira do Ribatejo

Fase do Projecto
Projeto de Execução

Especialidade Técnica
Planta de Ocupação

Nome do Empreendimento
PF0204 - Modernização do Troço Alverca / Castanheira do Ribatejo

Título do Desenho
Planta de Ocupação
(PK 22,515 - PK 23,230)

ESTE DESENHO APENAS SE CONSIDERA VÁLIDO DESDE QUE ESTEJAM PREENCHIDOS OS CAMPOS DE APROVAÇÃO E INSERIDO O RESPETIVO NUMERO SAP

O Responsável por EA-TOP
Sónia Mabel

O Diretor da Direção de Engenharia e Ambiente
Pedro Albuquerque Pais
Data
março 2025

Escalas
1:1000

Tipo	N.º SAP	N.º de Ordem no Projecto	Versão
---	----------	002	00

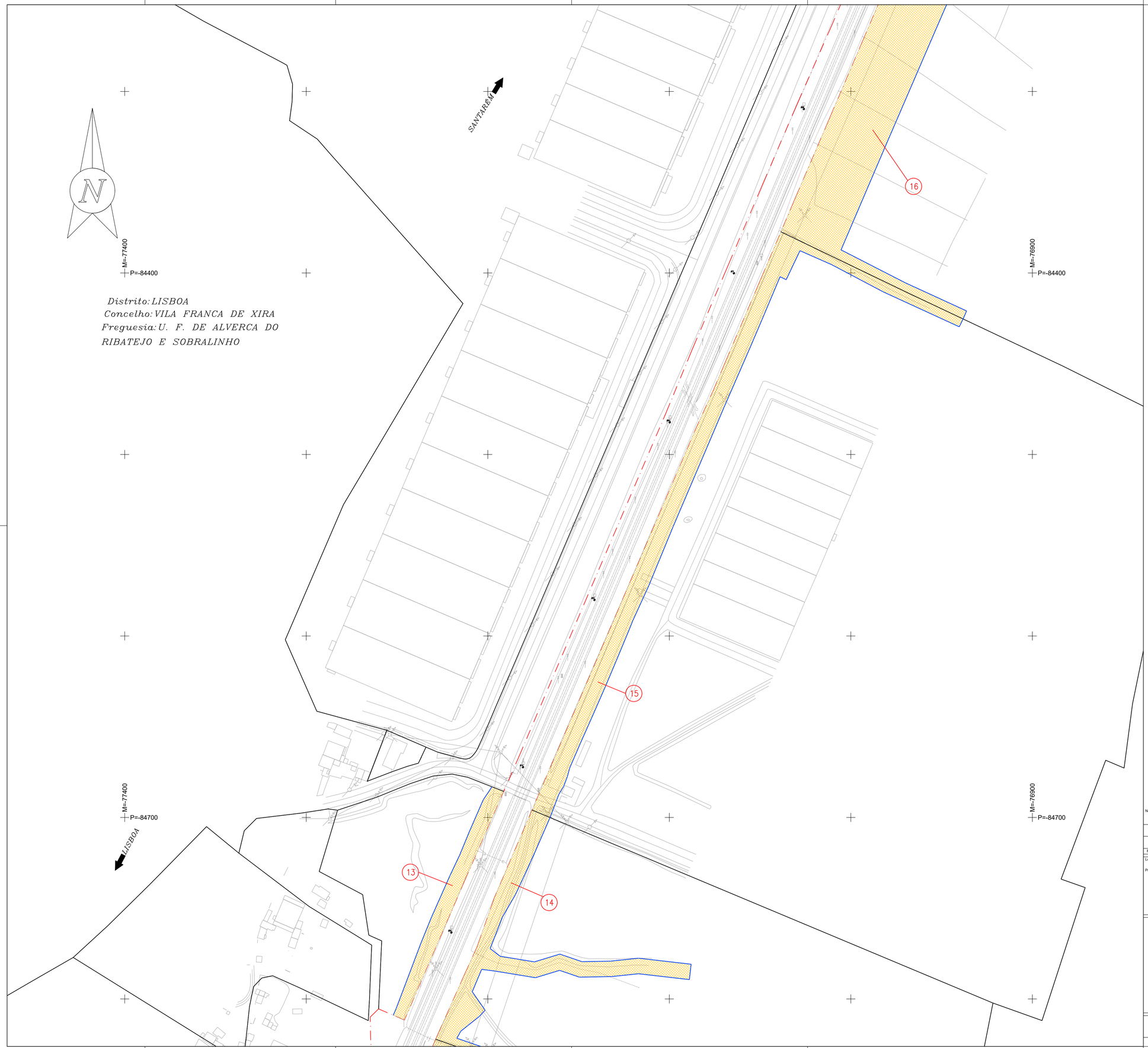

Distrito: LISBOA
Concelho: VILA FRANCA DE XIRA
Freguesia: U. F. DE ALVERCA DO RIBATEJO E SOBRALINHO

10 5 0 10 20 30 40 50 60 70 80 90 100m

ESCALA 1: 1000

DATUM ETRS 89 - PT-TM06 - ELIPSÓIDE GRS80 - PROJECÇÃO TRANSVERSA DE MERCATOR

LEGENDA	
LIMITE DO DOMÍNIO FERROVIÁRIO	
LIMITE DO PRÉDIO	
LIMITE ADMINISTRATIVO	
NÚMERO DO PRÉDIO	⓪
ÁREA DE OCUPAÇÃO	

1/1000 @ A10 20 40 60 80 100m

1/2000 @ A30 40 80 120 160 200m

Notas e historial de Alterações

REV.	DATA	DESCRIÇÃO	APROVOU
—	—	—	—
—	—	—	—

Logótipos e informação complementar

Projetista

Data
março 2025
N.º Projetista
PF0204.PE.09.01.00.00.003.00

Levantou
PSP
Desenhou
LSM
Projectou
LJG
Verificou
PMC

Infraestruturas de Portugal

Direção de Gestão de Empreendimentos

Direção de Engenharia e Ambiente

Linha
Linha do Norte - Troço entre PK 20+000 e PK 34+100
Local
Alverca - Castanheira do Ribatejo
Fase do Projecto
Projeto de Execução
Especialidade Técnica
Planta de Ocupação
Nome do Empreendimento
PF0204 - Modernização do Troço Alverca / Castanheira do Ribatejo
Título do Desenho
Planta de Ocupação
(PK 23,225 - PK 23,860)

ESTE DESENHO APENAS SE CONSIDERA VÁLIDO DESDE QUE ESTEJAM PREENCHIDOS OS CAMPOS DE APROVAÇÃO E INSERIDO O RESPETIVO NUMERO SAP

O Responsável por
EA-TOP
Sónia Mabel

O Diretor da Direção de Engenharia e Ambiente
Pedro Albuquerque Pais
Data
março 2025

Escalas
1:1000

Tipo	N.º SAP	N.º de Ordem no Projecto	Versão
---	----------	003	00

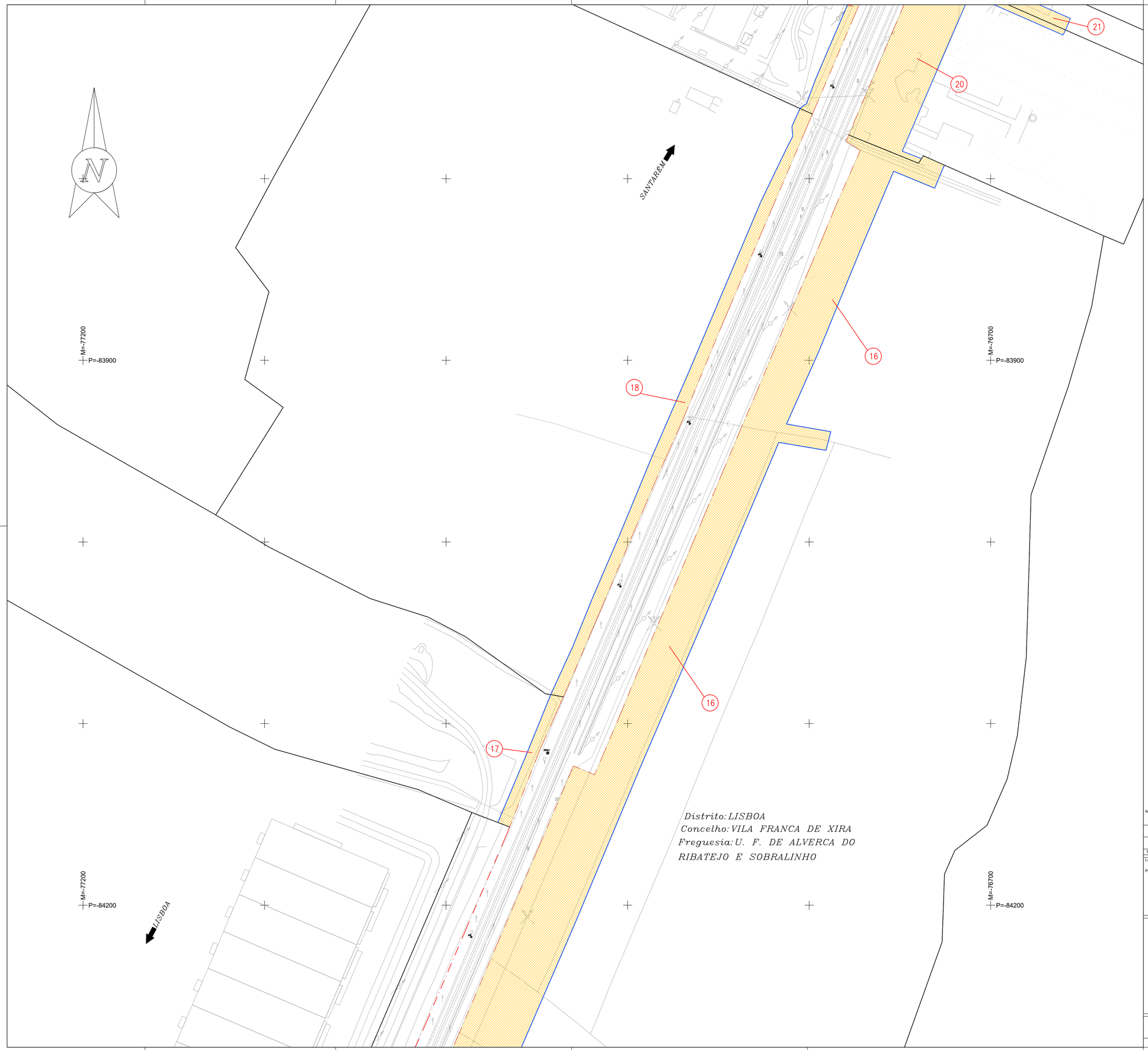

10 5 0 10 20 30 40 50 60 70 80 90 100m

ESCALA 1: 1000

DATUM ETRS 89 - PT-TM06 - ELIPSÓIDE GRS80 - PROJECÇÃO TRANSVERSA DE MERCATOR

LEGENDA	
LIMITE DO DOMINIO FERROVIÁRIO	
LIMITE DO PRÉDIO	
LIMITE ADMINISTRATIVO	
NÚMERO DO PRÉDIO	(0)
ÁREA DE OCUPAÇÃO	

1/1000 @ A10 — 20 40 60 80 100m

1/2000 @ A30 — 40 80 120 160 200m

Notas e historial de Alterações

REV.	DATA	DESCRIÇÃO	APROVOU
–	——	——	–
–	——	——	–

Logótipos e informação complementar

Projetista

coba Portugal
GEG
PBRC

Data
março 2025
N.º Projetista
PF0204.PE.09.01.00.00.004.00

Levantou PSP
Desenhou LSM
Projectou LJG
Verificou PMC

Infraestruturas de Portugal

Direção de Gestão de Empreendimentos

Direção de Engenharia e Ambiente

Linha
Linha do Norte - Troço entre PK 20+000 e PK 34+100
Local
Alverca - Castanheira do Ribatejo
Fase do Projecto
Projeto de Execução
Especialidade Técnica
Planta de Ocupação
Nome do Empreendimento
PF0204 - Modernização do Troço Alverca / Castanheira do Ribatejo
Título do Desenho
Planta de Ocupação
(PK 23,840 - PK 24,430)

ESTE DESENHO APENAS SE CONSIDERA VÁLIDO DESDE QUE ESTEJAM PREENCHIDOS OS CAMPOS DE APROVAÇÃO E INSERIDO O RESPETIVO NUMERO SAP

O Responsável por
EA-TOP
Sónia Mabel

O Diretor da Direção de Engenharia e Ambiente
Pedro Albuquerque Pais
Data
março 2025

Escalas
1:1000

Tipo	N.º SAP	N.º de Ordem no Projecto	Versão
---	----------	004	00

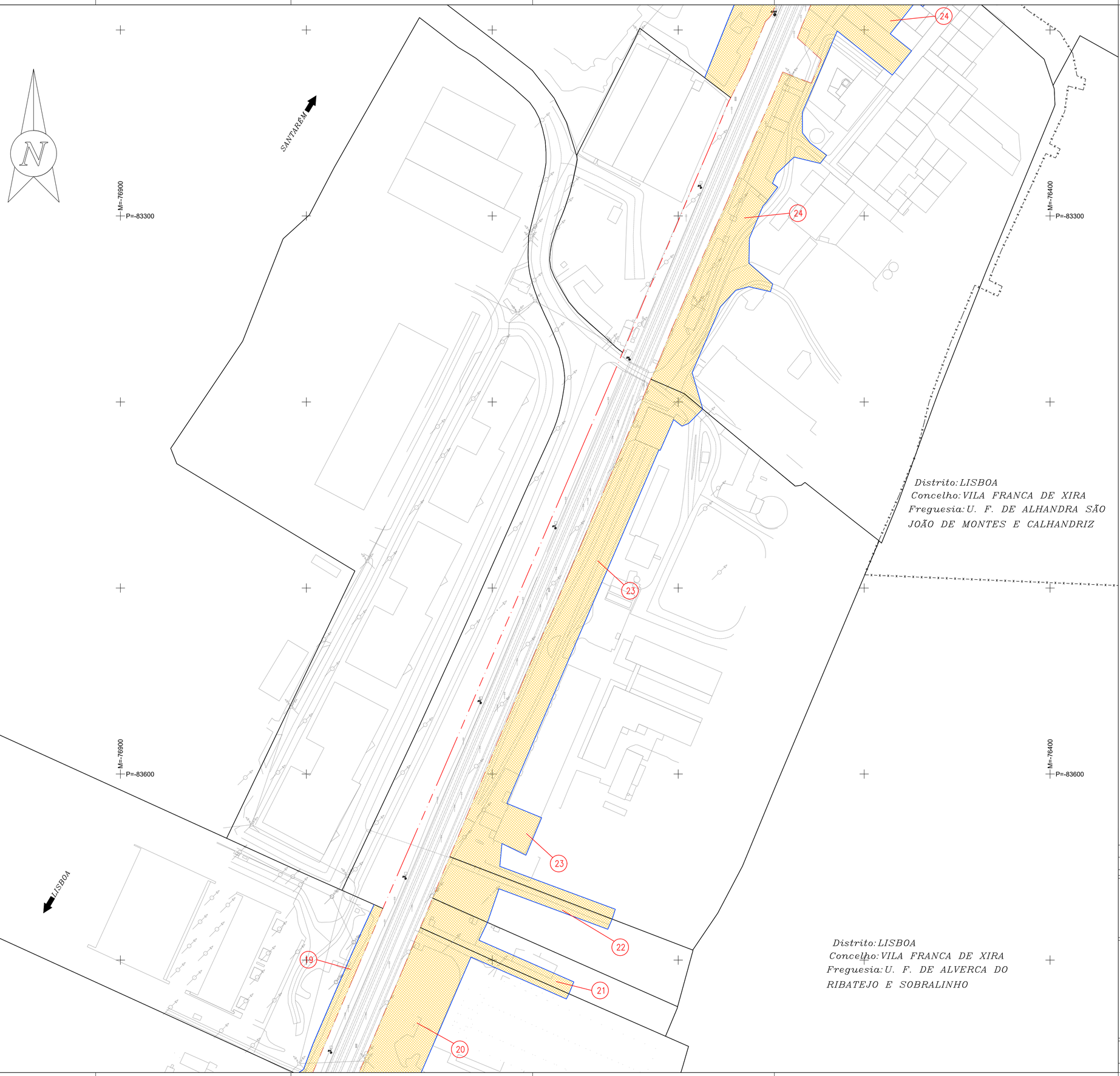

10 5 0 10 20 30 40 50 60 70 80 90 100m

ESCALA 1: 1000

DATUM ETRS 89 - PT-TM06 - ELIPSÓIDE GRS80 - PROJECÇÃO TRANSVERSA DE MERCATOR

LEGENDA	
LIMITE DO DOMÍNIO FERROVIÁRIO	
LIMITE DO PRÉDIO	
LIMITE ADMINISTRATIVO	
NÚMERO DO PRÉDIO	⓪
ÁREA DE OCUPAÇÃO	

1/1000 @ A10 — 20 40 60 80 100m

1/2000 @ A30 — 40 80 120 160 200m

Notas e historial de Alterações

REV.	DATA	DESCRIÇÃO	APROVOU
—	—	—	—
—	—	—	—

Logótipos e informação complementar

Projetista

coba Portugal
GEG
PBRC

Data
março 2025
N.º Projetista
PF0204.PE.09.01.00.00.005.00

Levantou
PSP
Desenhou
LSM
Projectou
LJG
Verificou
PMC

Infraestruturas de Portugal

Direção de Gestão de Empreendimentos

Direção de Engenharia e Ambiente

Linha
Linha do Norte - Troço entre PK 20+000 e PK 34+100
Local
Alverca - Castanheira do Ribatejo
Fase do Projecto
Projeto de Execução
Especialidade Técnica
Planta de Ocupação
Nome do Empreendimento
PF0204 - Modernização do Troço Alverca / Castanheira do Ribatejo
Título do Desenho
Planta de Ocupação
(PK 24,395 - PK 25,000)

ESTE DESENHO APENAS SE CONSIDERA VÁLIDO DESDE QUE ESTEJAM PREENCHIDOS OS CAMPOS DE APROVAÇÃO E INSERIDO O RESPETIVO NUMERO SAP

O Responsável por
EA-TOP
Sónia Mabel

O Diretor da Direção de Engenharia e Ambiente
Pedro Albuquerque Pais
Data
março 2025

Escalas	Tipo	N.º SAP	N.º de Ordem no Projecto	Versão
1:1000	--- -	----------	- 005	- 00

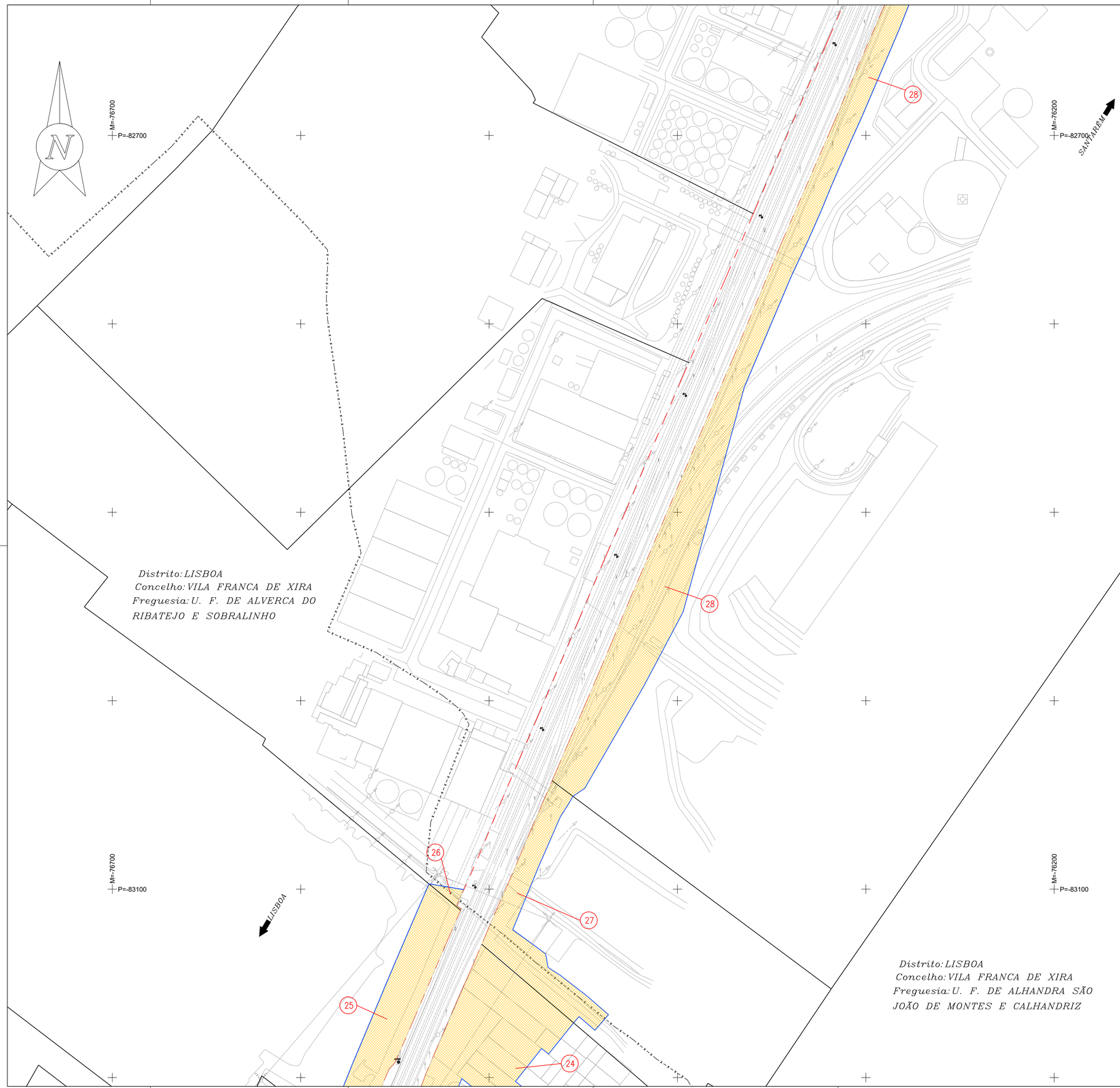

10 5 0 10 20 30 40 50 60 70 80 90 100m

ESCALA 1: 1000

DATUM ETRS 89 - PT-TM06 - ELIPSÓIDE GRS80 - PROJECÇÃO TRANSVERSA DE MERCATOR

LEGENDA	
LIMITE DO DOMINIO RODOVIÁRIO	
LIMITE DO DOMINIO FERROVIÁRIO	
LIMITE DO PRÉDIO	
LIMITE ADMINISTRATIVO	— x — x —
NÚMERO DO PRÉDIO	⓪

1/1000 @ A10 — 20 40 60 80 100m

1/2000 @ A30 — 40 80 120 160 200m

Notas e historial de Alterações

REV.	DATA	DESCRIÇÃO	APROVOU
–	——	——	–
–	——	——	–

Logótipos e informação complementar

Projetista

coba Portugal

GEG

PBRC

Data
março 2025
N.º Projetista
PF0204.PE.09.01.00.00.006.00

Levantou PSP
Desenhou LSM
Projectou LJG
Verificou PMC

Infraestruturas de Portugal

Direção de Gestão de Empreendimentos

Direção de Engenharia e Ambiente

Linha
Linha do Norte - Troço entre PK 20+000 e PK 34+100
Local
Alverca - Castanheira do Ribatejo
Fase do Projecto
Projeto de Execução
Especialidade Técnica
Planta de Ocupação
Nome do Empreendimento
PF0204 - Modernização do Troço Alverca / Castanheira do Ribatejo
Título do Desenho
Planta de Ocupação
(PK 24,995 - PK 25,620)

ESTE DESENHO APENAS SE CONSIDERA VÁLIDO DESDE QUE ESTEJAM PREENCHIDOS OS CAMPOS DE APROVAÇÃO E INSERIDO O RESPETIVO NUMERO SAP

O Responsável por EA-TOP
Sónia Mabel

O Diretor da Direção de Engenharia e Ambiente
Pedro Albuquerque Pais
Data
março 2025

Escalas	Tipo	N.º SAP	N.º de Ordem no Projecto	Versão
1:1000	--- -	----------	- 006	- 00



10 5 0 10 20 30 40 50 60 70 80 90 100m

ESCALA 1: 1000

DATUM ETRS 89 - PT-TM06 - ELIPSÓIDE GRS80 - PROJECÇÃO TRANSVERSA DE MERCATOR

LEGENDA	
LIMITE DO DOMINIO FERROVIÁRIO	
LIMITE DO PRÉDIO	
LIMITE ADMINISTRATIVO	
NÚMERO DO PRÉDIO	0
ÁREA DE OCUPAÇÃO	

Distrito: LISBOA
Concelho: VILA FRANCA DE XIRA
Freguesia: U. F. DE ALHANDRA SÃO JOÃO DE MONTES E CALHANDRIZ

1/1000 @ A10 — 20 40 60 80 100m

1/2000 @ A30 — 40 80 120 160 200m

Notas e historial de Alterações

REV.	DATA	DESCRIÇÃO	APROVOU
–	——	——	–
–	——	——	–

Logótipos e informação complementar

Projetista

coba Portugal
GEG
PBRC

Data
março 2025
N.º Projetista
PF0204.PE.09.01.00.00.007.00

Levantou PSP
Desenhou LSM
Projectou LJG
Verificou PMC

Infraestruturas de Portugal

Direção de Gestão de Empreendimentos

Direção de Engenharia e Ambiente

Linha
Linha do Norte - Troço entre PK 20+000 e PK 34+100
Local
Alverca - Castanheira do Ribatejo
Fase do Projecto
Projeto de Execução
Especialidade Técnica
Planta de Ocupação
Nome do Empreendimento
PF0204 - Modernização do Troço Alverca / Castanheira do Ribatejo
Título do Desenho
Planta de Ocupação
(PK 25,600 - PK 26,200)

ESTE DESENHO APENAS SE CONSIDERA VÁLIDO DESDE QUE ESTEJAM PREENCHIDOS OS CAMPOS DE APROVAÇÃO E INSERIDO O RESPETIVO NUMERO SAP

O Responsável por EA-TOP
Sónia Mabel

O Diretor da Direção de Engenharia e Ambiente
Pedro Albuquerque Pais
Data
março 2025

Escalas	Tipo	N.º SAP	N.º de Ordem no Projecto	Versão
1:1000	--- -	---------- -	007 -	00

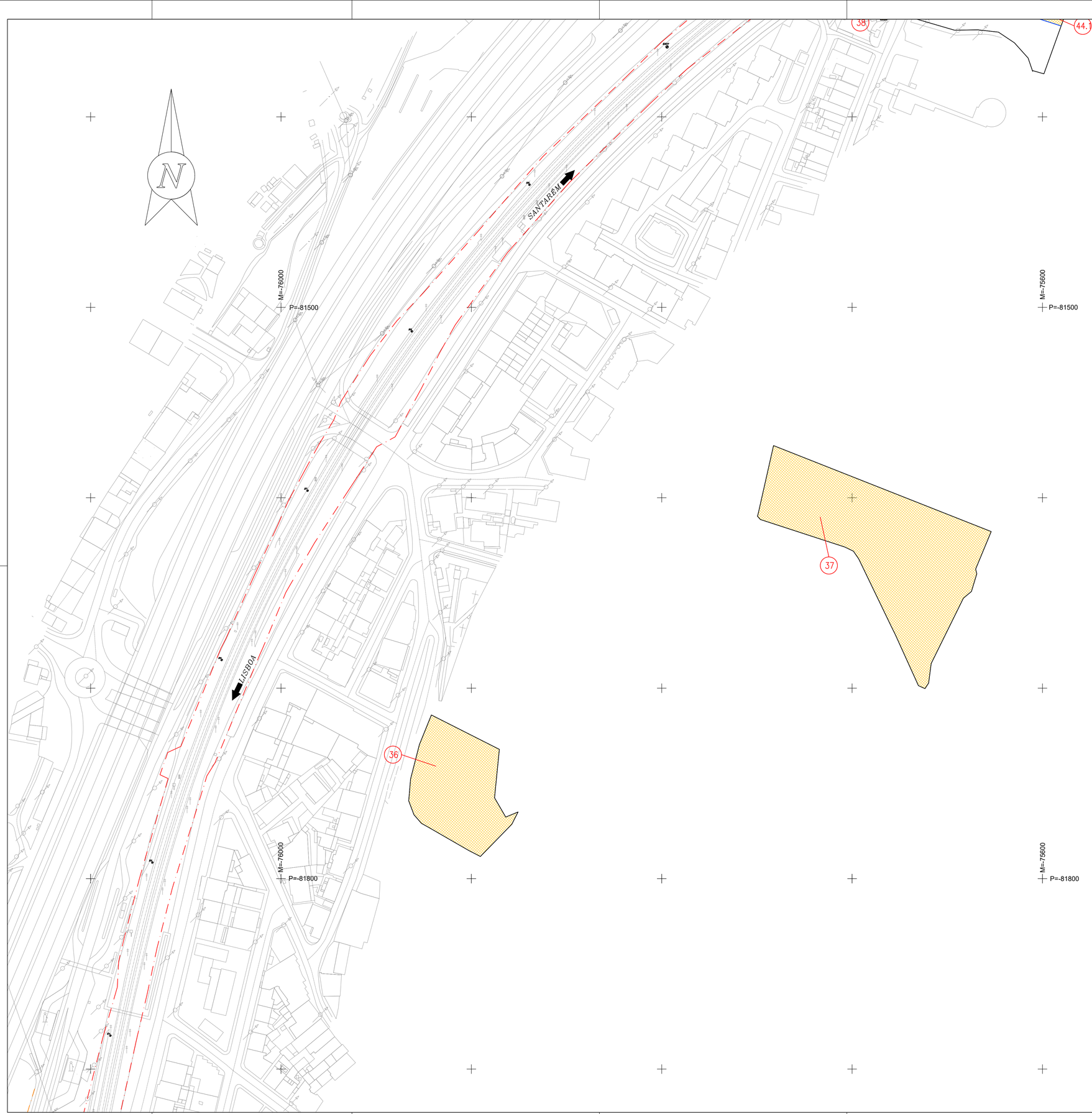

10 5 0 10 20 30 40 50 60 70 80 90 100m

ESCALA 1: 1000

DATUM ETRS 89 - PT-TM06 - ELIPSÓIDE GRS80 - PROJECÇÃO TRANSVERSA DE MERCATOR

LEGENDA	
LIMITE DO DOMÍNIO RODOVIÁRIO	
LIMITE DO DOMÍNIO FERROVIÁRIO	
LIMITE DO PRÉDIO	
LIMITE ADMINISTRATIVO	— x — x —
NÚMERO DO PRÉDIO	⓪

1/1000 @ A10 20 40 60 80 100m

1/2000 @ A30 40 80 120 160 200m

Notas e historial de Alterações

REV.	DATA	DESCRIÇÃO	APROVOU
—	——	——	—
—	——	——	—

Logótipos e informação complementar

Projetista

coba Portugal GEG PBRC

Data
março 2025

N.º Projetista
PF0204.PE.09.01.00.00.008.00

Levantou
PSP

Desenhou
LSM

Projectou
LJG

Verificou
PMC

Infraestruturas de Portugal

Direção de Gestão de Empreendimentos

Direção de Engenharia e Ambiente

Linha
Linha do Norte - Troço entre PK 20+000 e PK 34+100

Local
Alverca - Castanheira do Ribatejo

Fase do Projecto
Projeto de Execução

Especialidade Técnica
Planta de Ocupação

Nome do Empreendimento
PF0204 - Modernização do Troço Alverca / Castanheira do Ribatejo

Título do Desenho
Planta de Ocupação
(PK 26,350 - PK 27,000)

ESTE DESENHO APENAS SE CONSIDERA VÁLIDO DESDE QUE ESTEJAM PREENCHIDOS OS CAMPOS DE APROVAÇÃO E INSERIDO O RESPETIVO NUMERO SAP

O Responsável por
EA-TOP
Sónia Mabel

O Diretor da Direção de Engenharia e Ambiente
Pedro Albuquerque Pais
Data
março 2025

Escalas	Tipo	N.º SAP	N.º de Ordem no Projecto	Versão
1:1000	--- -	----------	- 008	- 00

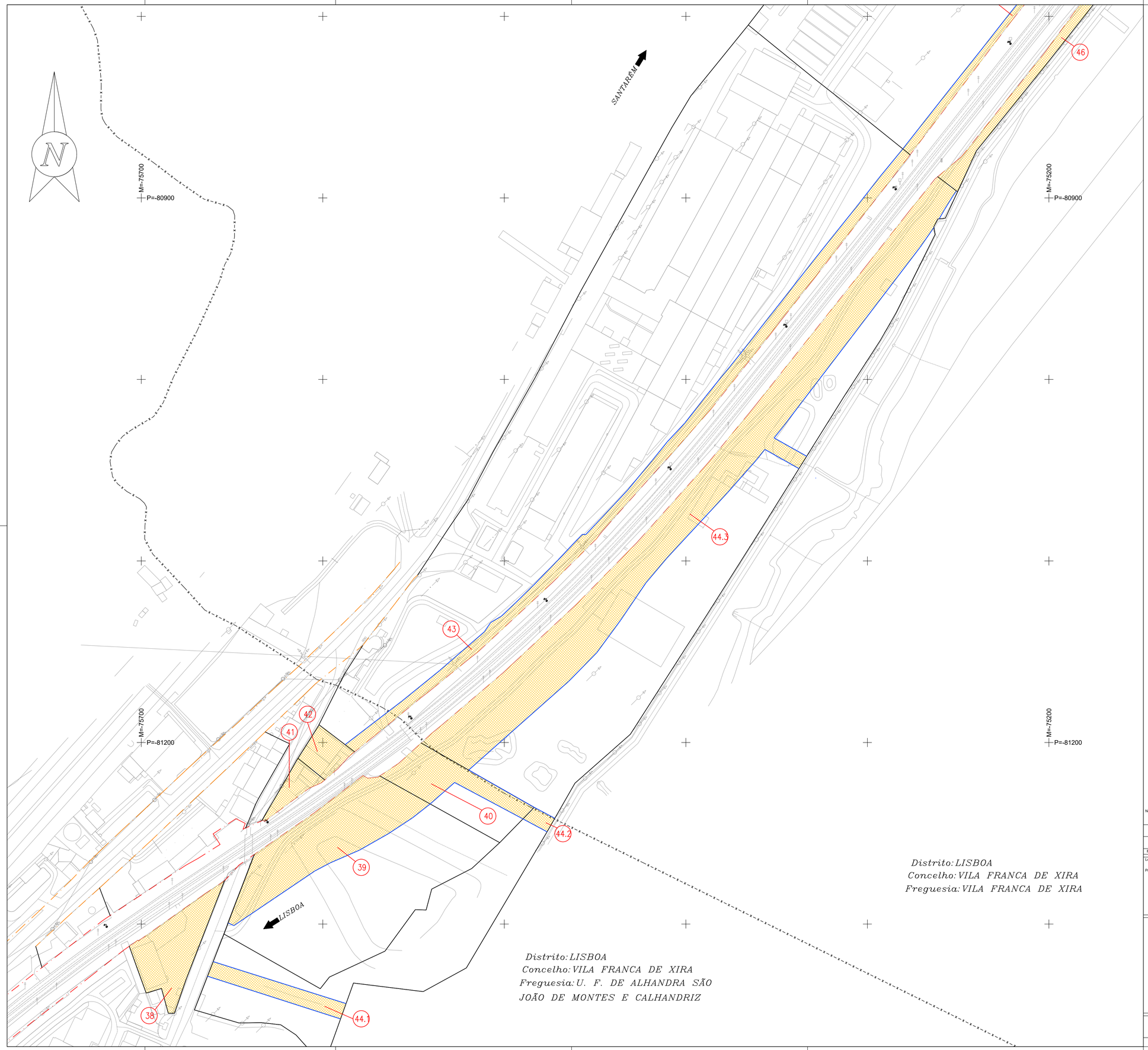

10 5 0 10 20 30 40 50 60 70 80 90 100m

ESCALA 1: 1000

DATUM ETRS 89 - PT-TM06 - ELIPSÓIDE GRS80 - PROJECÇÃO TRANSVERSA DE MERCATOR

LEGENDA

LIMITE DO DOMÍNIO FERROVIÁRIO	
LIMITE DO PRÉDIO	
LIMITE ADMINISTRATIVO	
NÚMERO DO PRÉDIO	(0)
AREA DE OCUPAÇÃO	

1/1000 @ A10 20 40 60 80 100m

1/2000 @ A30 40 80 120 160 200m

Notas e historial de Alterações

REV.	DATA	DESCRIÇÃO	APROVOU
–	——	——	–
–	——	——	–

Logótipos e informação complementar

Projetista

Data
março 2025
N.º Projetista
PF0204.PE.09.01.00.00.009.00

Levantou PSP
Desenhou LSM
Projectou LJG
Verificou PMC

Infraestruturas de Portugal

Direção de Gestão de Empreendimentos

Direção de Engenharia e Ambiente

Linha
Linha do Norte - Troço entre PK 20+000 e PK 34+100
Local
Alverca - Castanheira do Ribatejo
Fase do Projecto
Projeto de Execução
Especialidade Técnica
Planta de Ocupação
Nome do Empreendimento
PF0204 - Modernização do Troço Alverca / Castanheira do Ribatejo
Título do Desenho
Planta de Ocupação
(PK 27,000 - PK 27,820)

ESTE DESENHO APENAS SE CONSIDERA VÁLIDO DESDE QUE ESTEJAM PREENCHIDOS OS CAMPOS DE APROVAÇÃO E INSERIDO O RESPETIVO NUMERO SAP

O Responsável por
EA-TOP
Sónia Mabel

O Diretor da Direção de Engenharia e Ambiente
Pedro Albuquerque Pais
Data
março 2025

Escalas
1:1000

Tipo	N.º SAP	N.º de Ordem no Projecto	Versão
---	----------	009	00

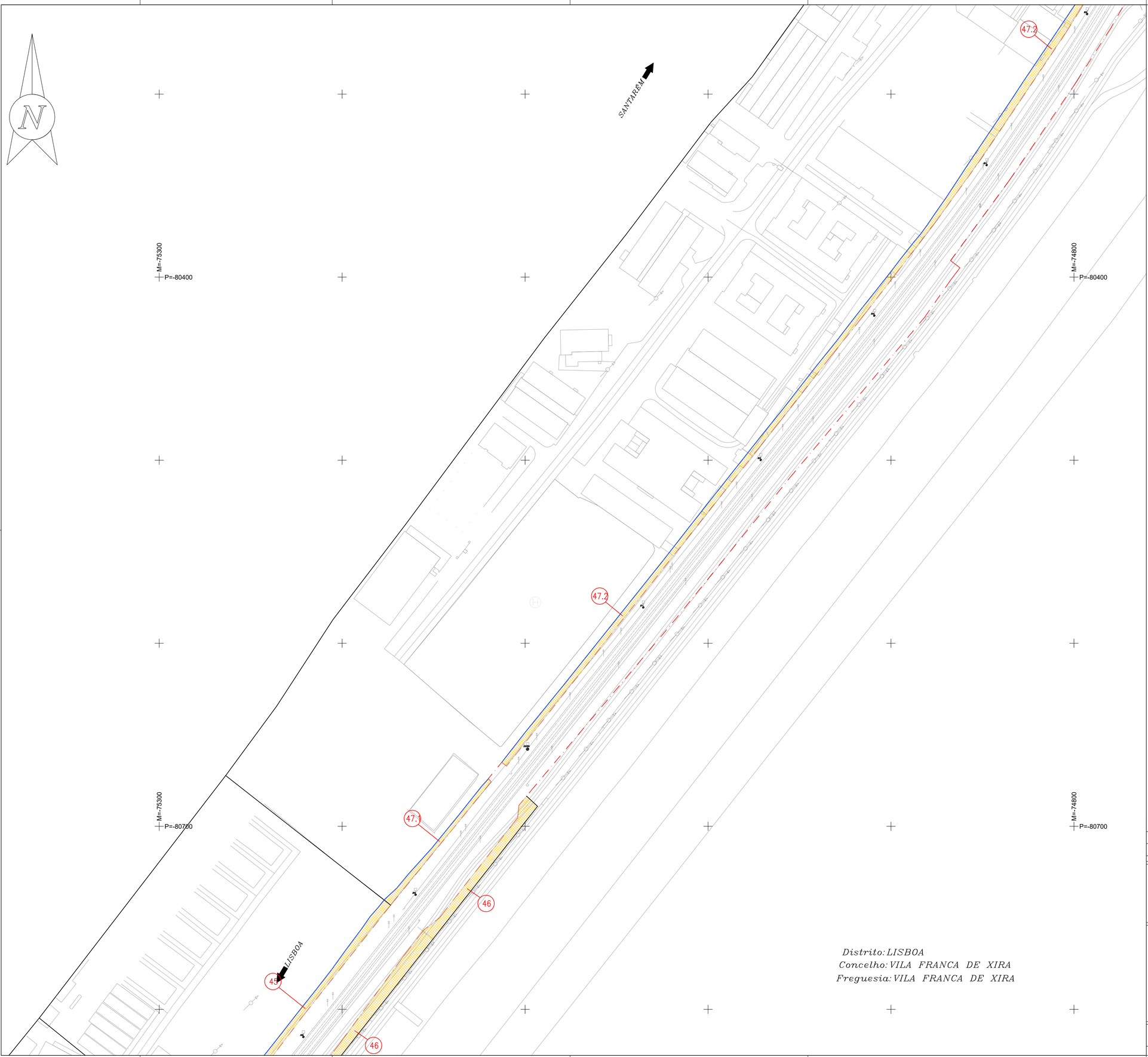

10 5 0 10 20 30 40 50 60 70 80 90 100m

ESCALA 1: 1000

DATUM ETRS 89 - PT-TM06 - ELIPSÓIDE GRS80 - PROJECÇÃO TRANSVERSA DE MERCATOR

LEGENDA	
LIMITE DO DOMÍNIO FERROVIÁRIO	
LIMITE DO PRÉDIO	
LIMITE ADMINISTRATIVO	
NÚMERO DO PRÉDIO	0
ÁREA DE OCUPAÇÃO	

Distrito: LISBOA
Concelho: VILA FRANCA DE XIRA
Freguesia: VILA FRANCA DE XIRA

1/1000 @ A10 20 40 60 80 100m

1/2000 @ A30 40 80 120 160 200m

Notas e historial de Alterações

REV.	DATA	DESCRIÇÃO	APROVOU
—	—	—	—
—	—	—	—

Logótipos e informação complementar

Projetista

coba Portugal
GEG
PBRC

Data
março 2025
N.º Projetista
PF0204.PE.09.01.00.00.010.00

Levantou PSP
Desenhou LSM
Projectou LJG
Verificou PMC

Infraestruturas de Portugal

Direção de Gestão de Empreendimentos

Direção de Engenharia e Ambiente

Linha
Linha do Norte - Troço entre PK 20+000 e PK 34+100
Local
Alverca - Castanheira do Ribatejo
Fase do Projecto
Projeto de Execução
Especialidade Técnica
Planta de Ocupação
Nome do Empreendimento
PF0204 - Modernização do Troço Alverca / Castanheira do Ribatejo
Título do Desenho
Planta de Ocupação
(PK 27,790 - PK 28,500)

ESTE DESENHO APENAS SE CONSIDERA VÁLIDO DESDE QUE ESTEJAM PREENCHIDOS OS CAMPOS DE APROVAÇÃO E INSERIDO O RESPETIVO NUMERO SAP

O Responsável por EA-TOP
Sónia Mabel

O Diretor da Direção de Engenharia e Ambiente
Pedro Albuquerque Pais
Data
março 2025

Escalas	Tipo	N.º SAP	N.º de Ordem no Projecto	Versão
1:1000	---	----------	010	00

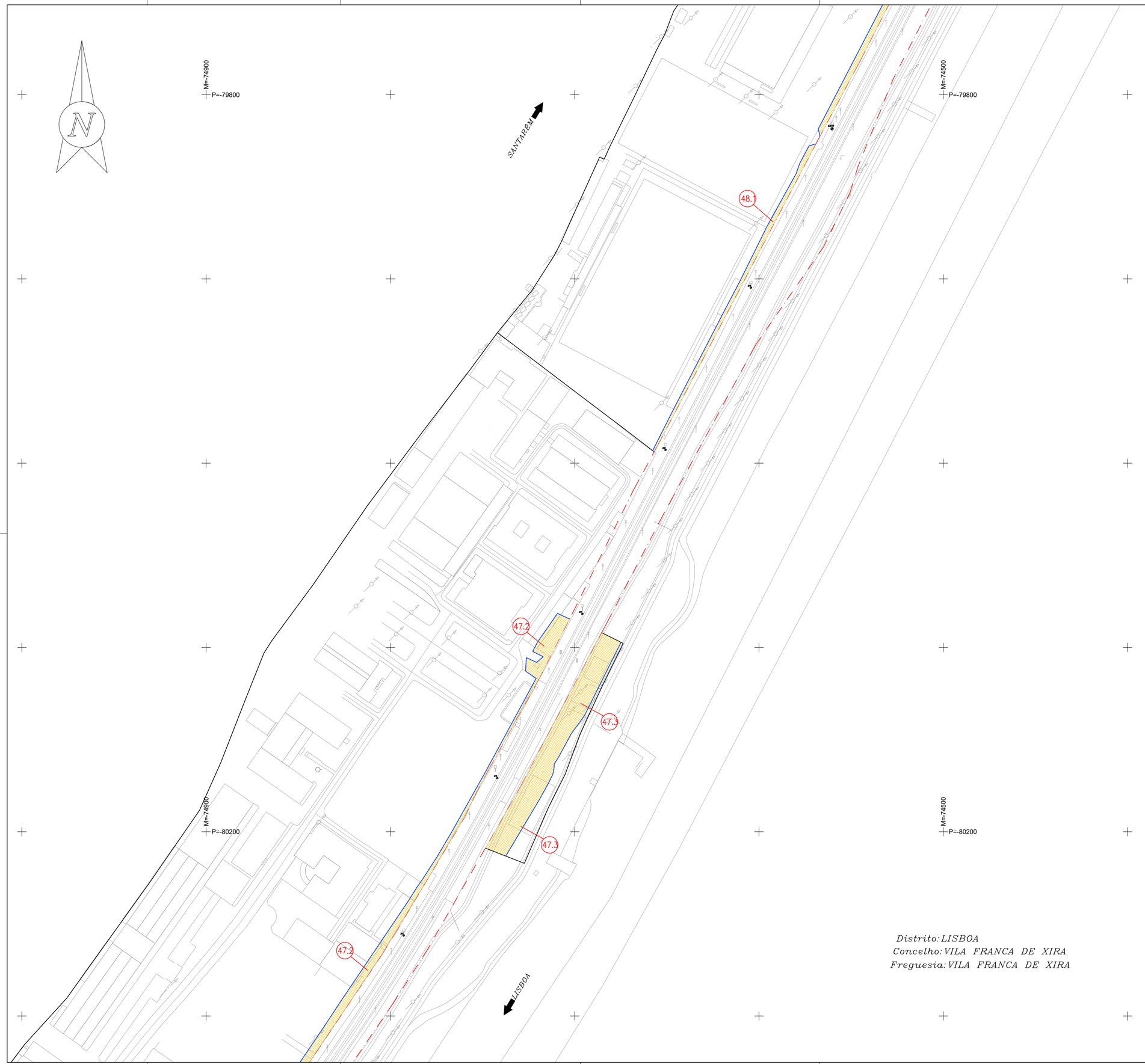

10 5 0 10 20 30 40 50 60 70 80 90 100m

ESCALA 1: 1000

DATUM ETRS 89 - PT-TM06 - ELIPSÓIDE GRS80 - PROJECÇÃO TRANSVERSA DE MERCATOR

LEGENDA	
LIMITE DO DOMINIO FERROVIÁRIO	
LIMITE DO PRÉDIO	
LIMITE ADMINISTRATIVO	
NÚMERO DO PRÉDIO	0
ÁREA DE OCUPAÇÃO	

Distrito: LISBOA
Concelho: VILA FRANCA DE XIRA
Freguesia: VILA FRANCA DE XIRA

1/1000 @ A10 20 40 60 80 100m

1/2000 @ A30 40 80 120 160 200m

Notas e historial de Alterações

REV.	DATA	DESCRIÇÃO	APROVOU
–	——	——	–
–	——	——	–

Logótipos e informação complementar

Projetista

coba Portugal
GEG
PBRC

Data
março 2025
N.º Projetista
PF0204.PE.09.01.00.00.011.00

Levantou PSP
Desenhou LSM
Projectou LJG
Verificou PMC

Infraestruturas de Portugal

Direção de Gestão de Empreendimentos

Direção de Engenharia e Ambiente

Linha
Linha do Norte - Troço entre PK 20+000 e PK 34+100
Local
Alverca - Castanheira do Ribatejo
Fase do Projecto
Projeto de Execução
Especialidade Técnica
Planta de Ocupação
Nome do Empreendimento
PF0204 - Modernização do Troço Alverca / Castanheira do Ribatejo
Título do Desenho
Planta de Ocupação
(PK 28,420 - PK 29,085)

ESTE DESENHO APENAS SE CONSIDERA VÁLIDO DESDE QUE ESTEJAM PREENCHIDOS OS CAMPOS DE APROVAÇÃO E INSERIDO O RESPETIVO NUMERO SAP

O Responsável por EA-TOP
Sónia Mabel

O Diretor da Direção de Engenharia e Ambiente
Pedro Albuquerque Pais
Data
março 2025

Escalas	Tipo	N.º SAP	N.º de Ordem no Projecto	Versão
1:1000	--- -	----------	- 011 -	00

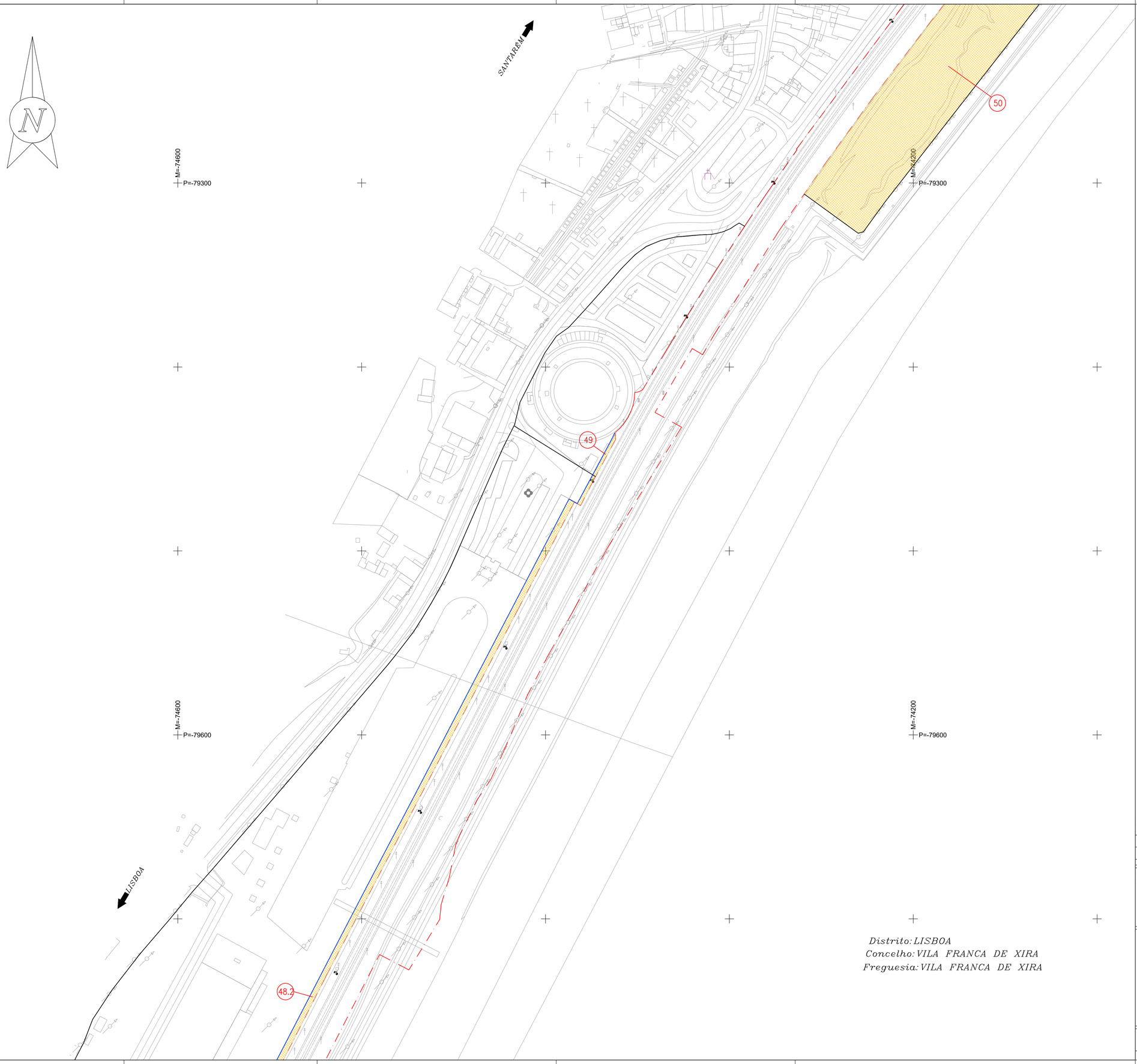

10 5 0 10 20 30 40 50 60 70 80 90 100m

ESCALA 1: 1000

DATUM ETRS 89 - PT-TM06 - ELIPSÓIDE GRS80 - PROJECÇÃO TRANSVERSA DE MERCATOR

LEGENDA	
LIMITE DO DOMINIO RODOVIÁRIO	
LIMITE DO DOMINIO FERROVIÁRIO	
LIMITE DO PRÉDIO	
LIMITE ADMINISTRATIVO	— x — x —
NÚMERO DO PRÉDIO	⓪

Distrito: LISBOA
Concelho: VILA FRANCA DE XIRA
Freguesia: VILA FRANCA DE XIRA

1/1000 @ A10 — 20 40 60 80 100m

1/2000 @ A30 — 40 80 120 160 200m

Notas e historial de Alterações

REV.	DATA	DESCRIÇÃO	APROVOU
–	——	——	–
–	——	——	–

Logótipos e informação complementar

Projetista

coba Portugal
GEG
PBRC

Data
março 2025
N.º Projetista
PF0204.PE.09.01.00.00.012.00

Levantou PSP
Desenhou LSM
Projectou LJG
Verificou PMC

Infraestruturas de Portugal

Direção de Gestão de Empreendimentos

Direção de Engenharia e Ambiente

Linha: Linha do Norte - Troço entre PK 20+000 e PK 34+100
Local: Alverca - Castanheira do Ribatejo
Fase do Projecto: Projeto de Execução
Especialidade Técnica: Planta de Ocupação
Nome do Empreendimento: PF0204 - Modernização do Troço Alverca / Castanheira do Ribatejo
Título do Desenho: Planta de Ocupação (PK 29,050 - PK 29,710)

ESTE DESENHO APENAS SE CONSIDERA VÁLIDO SOBRE QUE ESTEJAM PREENCHIDOS OS CAMPOS DE APROVAÇÃO E INSERIDO O RESPETIVO NUMERO SAP

O Responsável por EA-TOP
Sónia Mabel

O Diretor da Direção de Engenharia e Ambiente
Pedro Albuquerque Pais
Data
março 2025

Escalas	Tipo	N.º SAP	N.º de Ordem no Projecto	Versão
1:1000	--- -	---------- -	012 -	00

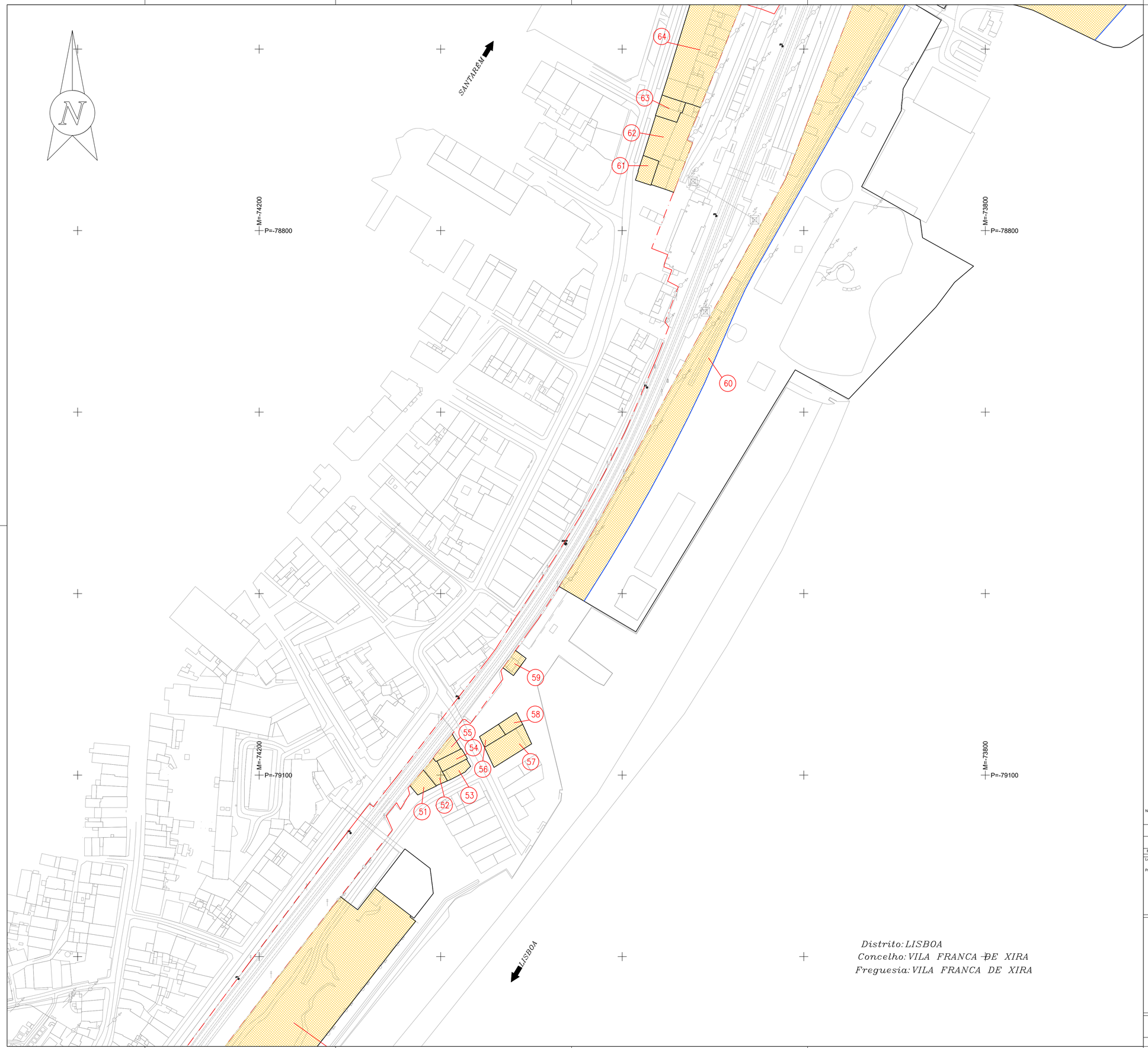

10 5 0 10 20 30 40 50 60 70 80 90 100m

ESCALA 1: 1000

DATUM ETRS 89 - PT-TM06 - ELIPSÓIDE GRS80 - PROJECÇÃO TRANSVERSA DE MERCATOR

LEGENDA	
LIMITE DO DOMINIO RODOVIÁRIO	
LIMITE DO DOMINIO FERROVIÁRIO	
LIMITE DO PRÉDIO	
LIMITE ADMINISTRATIVO	
NÚMERO DO PRÉDIO	⓪

Distrito: LISBOA
Concelho: VILA FRANCA DE XIRA
Freguesia: VILA FRANCA DE XIRA

1/1000 @ A10 — 20 40 60 80 100m

1/2000 @ A30 — 40 80 120 160 200m

Notas e historial de Alterações

REV.	DATA	DESCRIÇÃO	APROVOU
—	—	—	—
—	—	—	—

Logótipos e informação complementar

Projetista

coba Portugal
GEG
PBRC

Data
março 2025
N.º Projetista
PF0204.PE.09.01.00.00.013.00

Levantou
PSP
Desenhou
LSM
Projectou
LJG
Verificou
PMC

Infraestruturas de Portugal

Direção de Gestão de Empreendimentos

Direção de Engenharia e Ambiente

Linha
Linha do Norte - Troço entre PK 20+000 e PK 34+100
Local
Alverca - Castanheira do Ribatejo
Fase do Projecto
Projeto de Execução
Especialidade Técnica
Planta de Ocupação
Nome do Empreendimento
PF0204 - Modernização do Troço Alverca / Castanheira do Ribatejo
Título do Desenho
Planta de Ocupação
(PK 29,650 - PK 30,310)

ESTE DESENHO APENAS SE CONSIDERA VÁLIDO DESDE QUE ESTEJAM PREENCHIDOS OS CAMPOS DE APROVAÇÃO E INSERIDO O RESPETIVO NÚMERO SAP

O Responsável por
EA-TOP
Sónia Mabel

O Diretor da Direção de Engenharia e Ambiente
Pedro Albuquerque Pais
Data
março 2025

Escalas	Tipo	N.º SAP	N.º de Ordem no Projecto	Versão
1:1000	--- -	----------	- 013	- 00

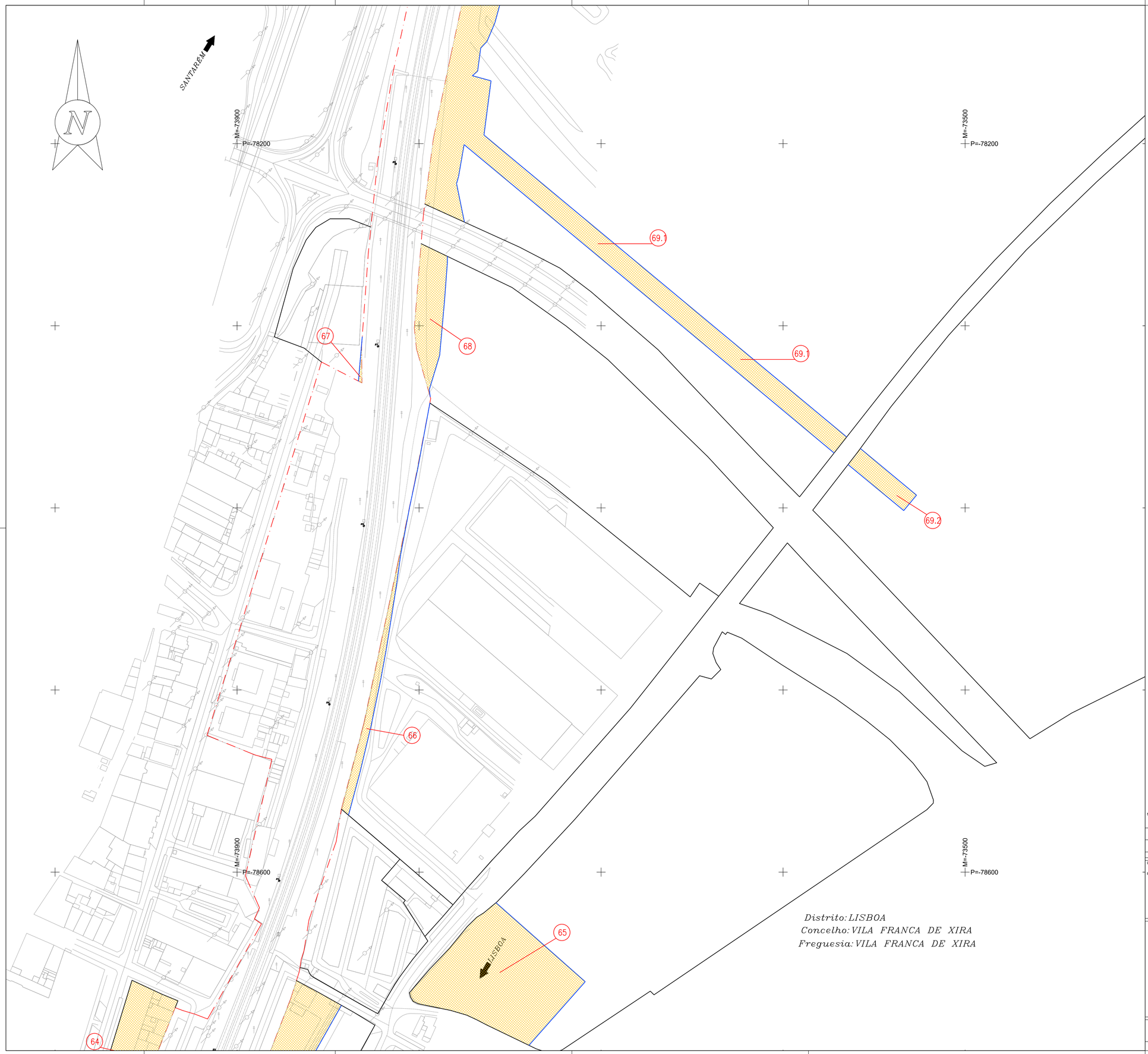

10 5 0 10 20 30 40 50 60 70 80 90 100m

ESCALA 1: 1000

DATUM ETRS 89 - PT-TM06 - ELIPSÓIDE GRS80 - PROJECÇÃO TRANSVERSA DE MERCATOR

LEGENDA	
LIMITE DO DOMÍNIO RODOVIÁRIO	
LIMITE DO DOMÍNIO FERROVIÁRIO	
LIMITE DO PRÉDIO	
LIMITE ADMINISTRATIVO	
NÚMERO DO PRÉDIO	0

1/1000 @ A10 — 20 40 60 80 100m

1/2000 @ A30 — 40 80 120 160 200m

Notas e historial de Alterações

REV.	DATA	DESCRIÇÃO	APROVOU
–	——	——	–
–	——	——	–

Logótipos e informação complementar

Projetista

coba Portugal / GEG / PBRC

Data
março 2025
N.º Projetista
PF0204.PE.09.01.00.00.014.00

Levantou PSP
Desenhou LSM
Projectou LJG
Verificou PMC

Infraestruturas de Portugal

Direção de Gestão de Empreendimentos

Direção de Engenharia e Ambiente

Linha: Linha do Norte - Troço entre PK 20+000 e PK 34+100
Local: Alverca - Castanheira do Ribatejo
Fase do Projecto: Projeto de Execução
Especialidade Técnica: Planta de Ocupação
Nome do Empreendimento: PF0204 - Modernização do Troço Alverca / Castanheira do Ribatejo
Título do Desenho: Planta de Ocupação (PK 30,300 - PK 30,890)

ESTE DESENHO APENAS SE CONSIDERA VÁLIDO DESDE QUE ESTEJAM PREENCHIDOS OS CAMPOS DE APROVAÇÃO E INSERIDO O RESPETIVO NÚMERO SAP

O Responsável por EA-TOP
Sónia Mabel

O Diretor da Direção de Engenharia e Ambiente
Pedro Albuquerque Pais
Data
março 2025

Escalas
1:1000

Tipo	N.º SAP	N.º de Ordem no Projecto	Versão
---	----------	014	00

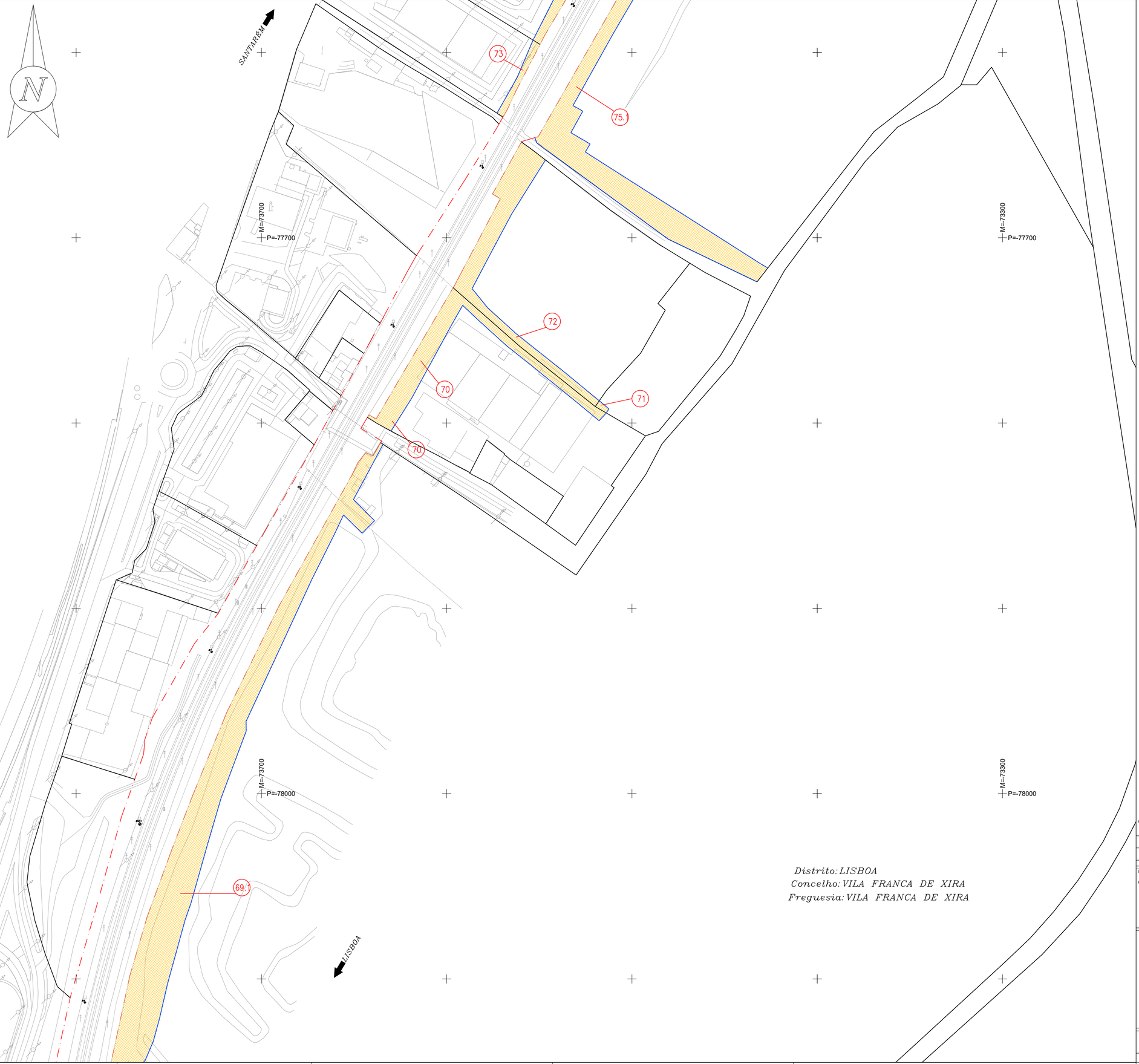

10 5 0 10 20 30 40 50 60 70 80 90 100m

ESCALA 1: 1000

DATUM ETRS 89 - PT-TM06 - ELIPSÓIDE GRS80 - PROJECÇÃO TRANSVERSA DE MERCATOR

LEGENDA	
LIMITE DO DOMÍNIO FERROVIÁRIO	
LIMITE DO PRÉDIO	
LIMITE ADMINISTRATIVO	
NÚMERO DO PRÉDIO	⓪
ÁREA DE OCUPAÇÃO	

Distrito: LISBOA
Concelho: VILA FRANCA DE XIRA
Freguesia: VILA FRANCA DE XIRA

1/1000 @ A10 — 20 40 60 80 100m

1/2000 @ A30 — 40 80 120 160 200m

Notas e historial de Alterações

REV.	DATA	DESCRIÇÃO	APROVOU
—	——	——	—
—	——	——	—

Logótipos e informação complementar

Projetista

coba Portugal
GEG
PBRC

Data
março 2025
N.º Projetista
PF0204.PE.09.01.00.00.015.00

Levantou PSP
Desenhou LSM
Projectou LJG
Verificou PMC

Infraestruturas de Portugal

Direção de Gestão de Empreendimentos

Direção de Engenharia e Ambiente

Linha
Linha do Norte - Troço entre PK 20+000 e PK 34+100
Local
Alverca - Castanheira do Ribatejo
Fase do Projecto
Projeto de Execução
Especialidade Técnica
Planta de Ocupação
Nome do Empreendimento
PF0204 - Modernização do Troço Alverca / Castanheira do Ribatejo
Título do Desenho
Planta de Ocupação
(PK 30,880 - PK 31,500)

ESTE DESENHO APENAS SE CONSIDERA VÁLIDO DESDE QUE ESTEJAM PREENCHIDOS OS CAMPOS DE APROVAÇÃO E INSERIDO O RESPETIVO NÚMERO SAP

O Responsável por
EA-TOP
Sónia Mabel

O Diretor da Direção de Engenharia e Ambiente
Pedro Albuquerque Pais
Data
março 2025

Escalas
1:1000

Tipo	N.º SAP	N.º de Ordem no Projecto	Versão
---	----------	015	00

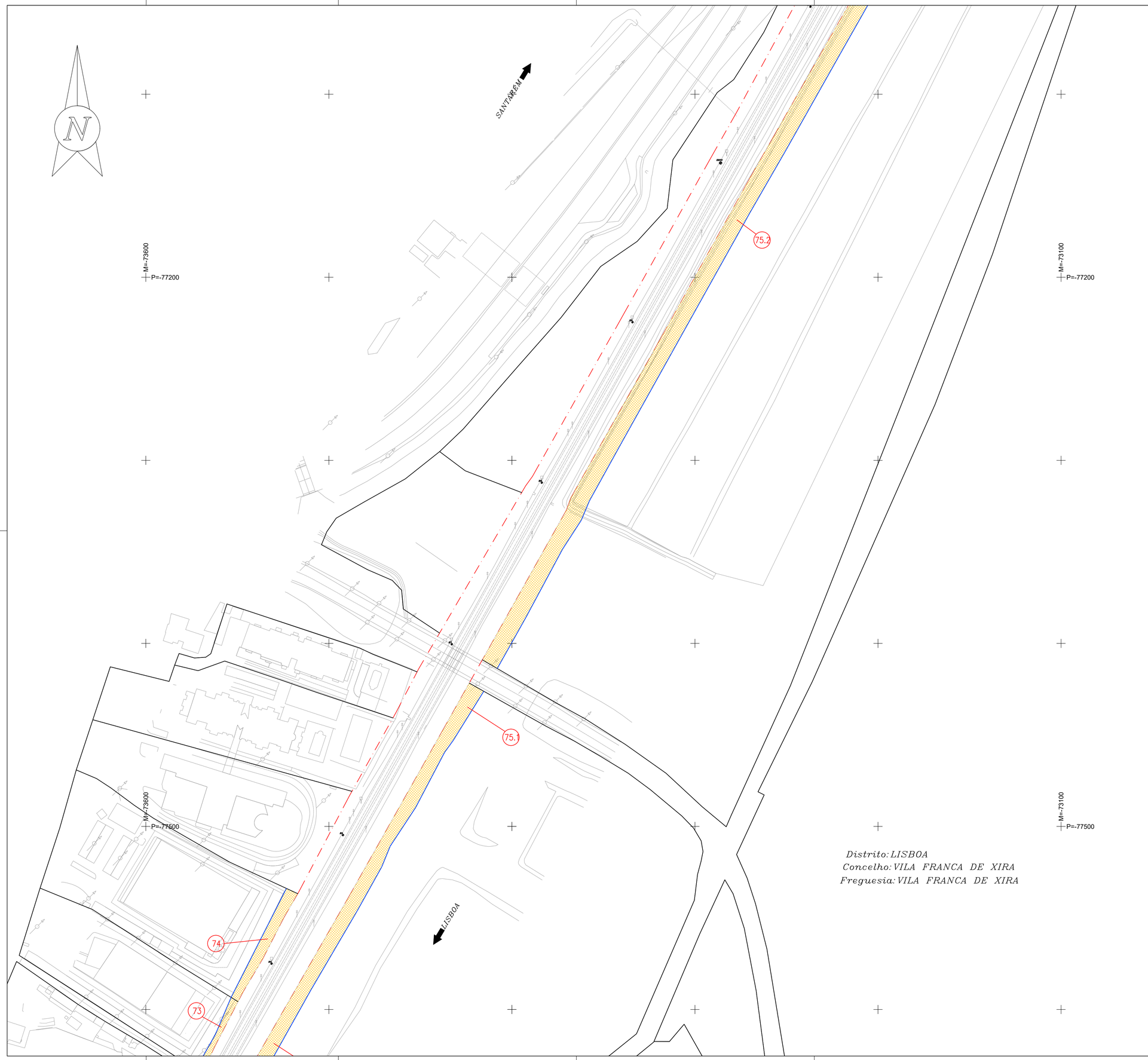

10 5 0 10 20 30 40 50 60 70 80 90 100m

ESCALA 1: 1000

DATUM ETRS 89 - PT-TM06 - ELIPSÓIDE GRS80 - PROJECÇÃO TRANSVERSA DE MERCATOR

Distrito: LISBOA
Concelho: VILA FRANCA DE XIRA
Freguesia: VILA FRANCA DE XIRA

LEGENDA	
LIMITE DO DOMINIO FERROVIARIO	
LIMITE DO PRÉDIO	
LIMITE ADMINISTRATIVO	
NÚMERO DO PRÉDIO	
ÁREA DE OCUPAÇÃO	

1/1000 @ A10 — 20 40 60 80 100m

1/2000 @ A30 — 40 80 120 160 200m

Notas e historial de Alterações

REV.	DATA	DESCRIÇÃO	APROVOU
—	—	—	—
—	—	—	—

Logótipos e informação complementar

Projetista

coba Portugal
GEG
PBRC

Data
março 2025
N.º Projetista
PF0204.PE.09.01.00.00.016.00

Levantou PSP
Desenhou LSM
Projectou LJG
Verificou PMC

Infraestruturas de Portugal

Direção de Gestão de Empreendimentos

Direção de Engenharia e Ambiente

Linha: Linha do Norte - Troço entre PK 20+000 e PK 34+100
Local: Alverca - Castanheira do Ribatejo
Fase do Projecto: Projeto de Execução
Especialidade Técnica: Planta de Ocupação
Nome do Empreendimento: PF0204 - Modernização do Troço Alverca / Castanheira do Ribatejo
Título do Desenho: Planta de Ocupação (PK 31,445 - PK 32,100)

ESTE DESENHO APENAS SE CONSIDERA VÁLIDO DESDE QUE ESTEJAM PREENCHIDOS OS CAMPOS DE APROVAÇÃO E INSERIDO O RESPETIVO NUMERO SAP

O Responsável por EA-TOP
Sónia Mabel

O Diretor da Direção de Engenharia e Ambiente
Pedro Albuquerque Reis
Data
março 2025

Escalas	Tipo	N.º SAP	N.º de Ordem no Projecto	Versão
1:1000	--- -	----------	- 016	- 00

Distrito: LISBOA
Concelho: VILA FRANCA DE XIRA
Freguesia: U. F. DA CASTANHEIRA DO RIBATEJO E CACHOEIRAS

SANTARÉM

M=73300
P=-76600

M=72800
P=-76600

M=73300
P=-77000

M=72800
P=-77000

Distrito: LISBOA
Concelho: VILA FRANCA DE XIRA
Freguesia: VILA FRANCA DE XIRA

LISBOA

75.2

10 5 0 10 20 30 40 50 60 70 80 90 100m

ESCALA 1: 1000

DATUM ETRS 89 - PT-TM06 - ELIPSÓIDE GRS80 - PROJECÇÃO TRANSVERSA DE MERCATOR

LEGENDA	
LIMITE DO DOMÍNIO FERROVIÁRIO	
LIMITE DO PRÉDIO	
LIMITE ADMINISTRATIVO	
NÚMERO DO PRÉDIO	0
ÁREA DE OCUPAÇÃO	

1/1000 @ A10 — 20 40 60 80 100m

1/2000 @ A30 — 40 80 120 160 200m

Notas e historial de Alterações

REV.	DATA	DESCRIÇÃO	APROVOU
—	—	—	—
—	—	—	—

Logótipos e informação complementar

Projetista

coba Portugal
GEG
PBRC

Data
março 2025
N.º Projetista
PF0204.PE.09.01.00.00.017.00

Levantou PSP
Desenhou LSM
Projectou LJG
Verificou PMC

Infraestruturas de Portugal

Direção de Gestão de Empreendimentos

Direção de Engenharia e Ambiente

Linha
Linha do Norte - Troço entre PK 20+000 e PK 34+100
Local
Alverca - Castanheira do Ribatejo
Fase do Projecto
Projeto de Execução
Especialidade Técnica
Planta de Ocupação
Nome do Empreendimento
PF0204 - Modernização do Troço Alverca / Castanheira do Ribatejo
Título do Desenho
Planta de Ocupação
(PK 32,085 - PK 32,750)

ESTE DESENHO APENAS SE CONSIDERA VÁLIDO DESDE QUE ESTEJAM PREENCHIDOS OS CAMPOS DE APROVAÇÃO E INSERIDO O RESPETIVO NÚMERO SAP

O Responsável por
EA-TOP
Sónia Mabel

Escalas	Tipo	N.º SAP	N.º de Ordem no Projecto	Versão
1:1000	--- -	----------	- 017 -	00

O Diretor da Direção de Engenharia e Ambiente
Pedro Albuquerque Pais
Data
março 2025

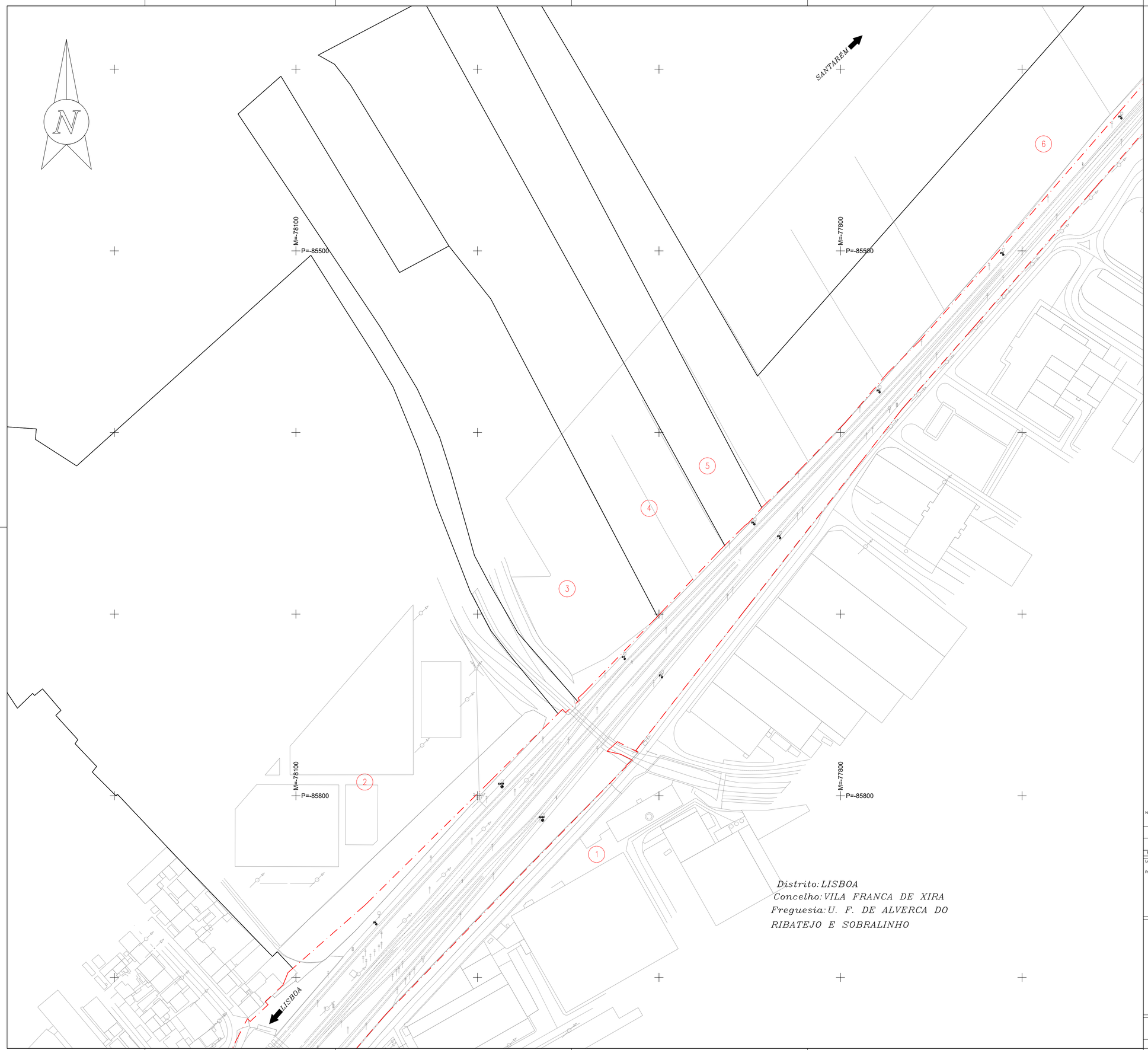

10 5 0 10 20 30 40 50 60 70 80 90 100m

ESCALA 1: 1000

DATUM ETRS 89 - PT-TM06 - ELIPSÓIDE GRS80 - PROJECÇÃO TRANSVERSA DE MERCATOR

QUADRO DE PROPRIETÁRIOS	
Nº Prédio	Proprietário
1	IDD – Portugal Defence, S.A.
2	Futebol Clube de Alverca e Outro
3	Imocochão – Promoção Imobiliária, S.A.
4	Imocochão – Promoção Imobiliária, S.A.
5	Imocochão – Promoção Imobiliária, S.A.
6	Imocochão – Promoção Imobiliária, S.A.

LEGENDA

- LIMITE DO DOMINIO RODOVIÁRIO
- LIMITE DO DOMINIO FERROVIÁRIO
- LIMITE DO PRÉDIO
- LIMITE ADMINISTRATIVO
- NÚMERO DO PRÉDIO

Distrito: LISBOA
Concelho: VILA FRANCA DE XIRA
Freguesia: U. F. DE ALVERCA DO RIBATEJO E SOBRALINHO

1/1000 @ A10 20 40 60 80 100m

1/2000 @ A30 40 80 120 160 200m

Notas e historial de Alterações

REV.	DATA	DESCRIÇÃO	APROVOU
–	——	——	–
–	——	——	–

Logótipos e informação complementar

Projetista

Data
março 2025
Nº Projetista

PF0204.PE.09.02.00.00.001.00

Levantou	PSP
Desenhou	LSM
Projectou	LJG
Verificou	PMC

Infraestruturas de Portugal

Direção de Gestão de Empreendimentos

Direção de Engenharia e Ambiente

Linha: Linha do Norte - Troço entre PK 20+000 e PK 34+100

Local: Alverca - Castanheira do Ribatejo

Fase do Projecto: Projeto de Execução

Especialidade Técnica: Levantamento Cadastral

Nome do Empreendimento: PF0204 - Modernização do Troço Alverca / Castanheira do Ribatejo

Título do Desenho: Planta Cadastral (PK 21,810 - PK 22,520)

ESTE DESENHO APENAS SE CONSIDERA VÁLIDO DESDE QUE ESTEJAM PREENCHIDOS OS CAMPOS DE APROVAÇÃO E INSERIDO O RESPETIVO NUMERO SAP

O Responsável por EA-TOP
Sónia Mabel

O Diretor da Direção de Engenharia e Ambiente
Pedro Albuquerque Pais
Data
março 2025

Escalas	Tipo	N.º SAP	N.º de Ordem no Projecto	Versão
1:1000	--- -	---------- -	001 -	00

Distrito: LISBOA
Concelho: VILA FRANCA DE XIRA
Freguesia: U. F. DE ALVERCA DO RIBATEJO E SOBRALINHO



10 5 0 10 20 30 40 50 60 70 80 90 100m

ESCALA 1: 1000

DATUM ETRS 89 - PT-TM06 - ELIPSÓIDE GRS80 - PROJECÇÃO TRANSVERSA DE MERCATOR

QUADRO DE PROPRIETÁRIOS	
Nº Prédio	Proprietário
1	IDD – Portugal Defence, S.A.
6	Imocochão – Promoção Imobiliária, S.A.
7	Imocochão – Promoção Imobiliária S.A.
8	Fazenda Nacional
9	PRMT Sertorius, S.A.
10	CPT
11	Armando Sebastião dos Santos e Outros
12	Adília Maria Daniel Narciso e Outros

LEGENDA

LIMITE DO DOMÍNIO RODOVIÁRIO	
LIMITE DO DOMÍNIO FERROVIÁRIO	
LIMITE DO PRÉDIO	
LIMITE ADMINISTRATIVO	— x — x —
NÚMERO DO PRÉDIO	⓪

1/1000 @ A10 20 40 60 80 100m

1/2000 @ A30 40 80 120 160 200m

Notas e historial de Alterações

REV.	DATA	DESCRIÇÃO	APROVOU
–	——	——	–
–	——	——	–

Logótipos e informação complementar

Projetista

coba Portugal
GEG
PBRC

Data
março 2025
N.º Projetista
PF0204.PE.09.02.00.00.002.00

Levantou
PSP
Desenhou
LSM
Projectou
LJG
Verificou
PMC

Infraestruturas de Portugal

Direção de Gestão de Empreendimentos

Direção de Engenharia e Ambiente

Linha
Linha do Norte - Troço entre PK 20+000 e PK 34+100
Local
Alverca - Castanheira do Ribatejo
Fase do Projecto
Projeto de Execução
Especialidade Técnica
Levantamento Cadastral
Nome do Empreendimento
PF0204 - Modernização do Troço Alverca / Castanheira do Ribatejo
Título do Desenho
Planta Cadastral
(PK 22,515 - PK 23,230)

ESTE DESENHO APENAS SE CONSIDERA VÁLIDO DESDE QUE ESTEJAM PREENCHIDOS OS CAMPOS DE APROVAÇÃO E INSERIDO O RESPETIVO NÚMERO SAP

O Responsável por EA-TOP
Sónia Mabel

O Diretor da Direção de Engenharia e Ambiente
Pedro Albuquerque Pais
Data
março 2025

Escalas
1:1000

Tipo	N.º SAP	N.º de Ordem no Projecto	Versão
---	----------	002	00

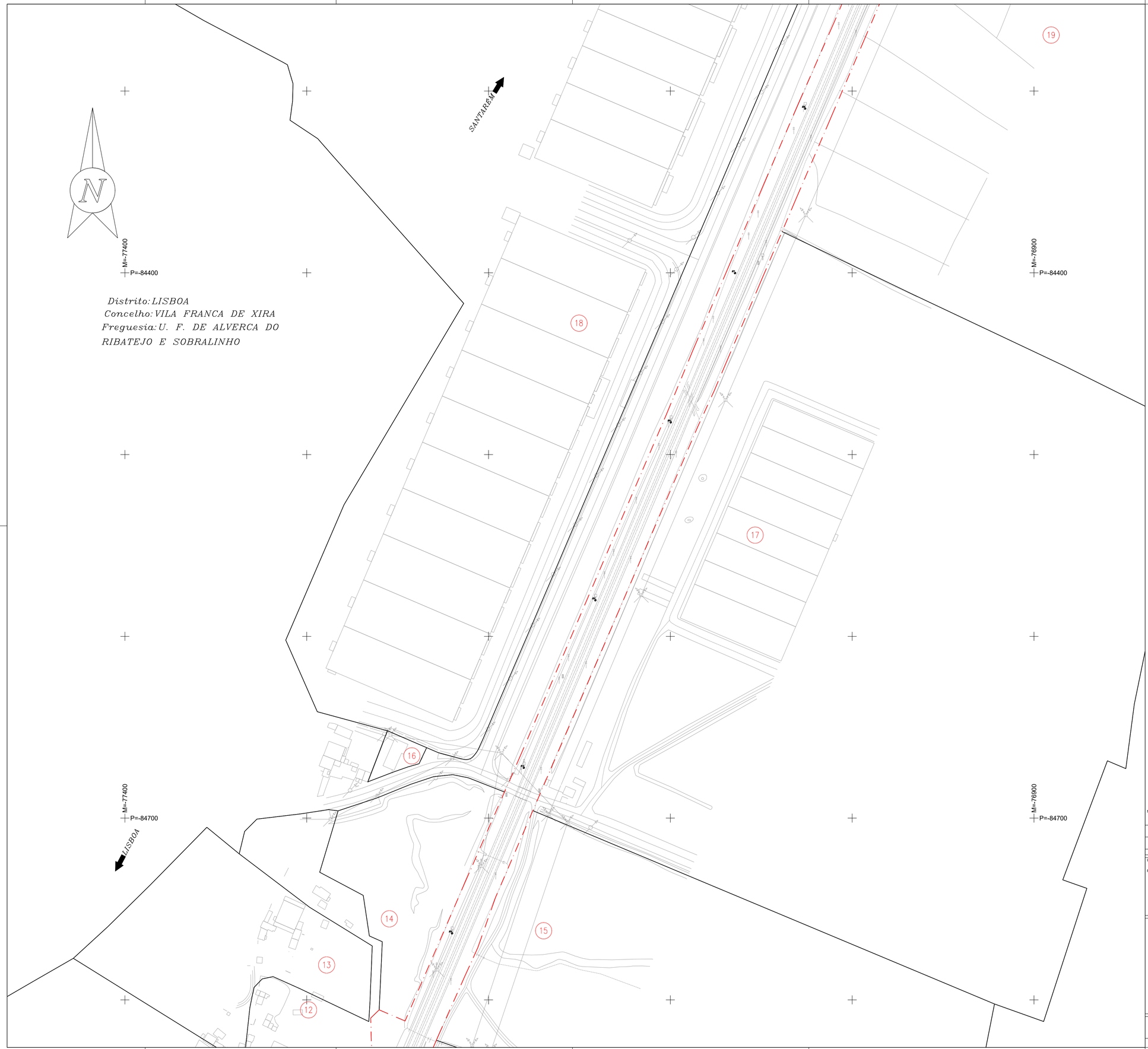

Distrito: LISBOA
Concelho: VILA FRANCA DE XIRA
Freguesia: U. F. DE ALVERCA DO RIBATEJO E SOBRALINHO

10 5 0 10 20 30 40 50 60 70 80 90 100m

ESCALA 1: 1000

DATUM ETRS 89 - PT-TM06 - ELIPSÓIDE GRS80 - PROJECÇÃO TRANSVERSA DE MERCATOR

QUADRO DE PROPRIETÁRIOS	
Nº Prédio	*Proprietário*
12	*Adília Maria Daniel Narciso e Outros*
13	*António João Bargado Faisco e Outros*
14	*Libervia – Desenvolvimentos Imobiliários, S.A.*
15	*Município de Vila Franca de Xira*
16	*Águas do Tejo Atlântico, S.A.*
17	*Naguibe-Construções Lda*
18	*ESAF – Espirito Santo Fundos de Investimento Imobiliário, S.A.*
19	*Companhia Previdente, S.A. e Outro*

LEGENDA	
LIMITE DO DOMINIO RODOVIÁRIO	
LIMITE DO DOMINIO FERROVIÁRIO	
LIMITE DO PRÉDIO	
LIMITE ADMINISTRATIVO	
NÚMERO DO PRÉDIO	(0)

1/1000 @ A10 20 40 60 80 100m

1/2000 @ A30 40 80 120 160 200m

Notas e historial de Alterações

REV.	DATA	DESCRIÇÃO	APROVOU
—	—	—	—
—	—	—	—

Logótipos e informação complementar

Projetista

Data
março 2025
N.º Projetista
PF0204.PE.09.02.00.00.003.00

Levantou
PSP
Desenhou
LSM
Projectou
LJG
Verificou
PMC

Infraestruturas de Portugal

Direção de Gestão de Empreendimentos

Direção de Engenharia e Ambiente

Linha
Linha do Norte - Troço entre PK 20+000 e PK 34+100
Local
Alverca - Castanheira do Ribatejo
Fase do Projecto
Projeto de Execução
Especialidade Técnica
Levantamento Cadastral
Nome do Empreendimento
PF0204 - Modernização do Troço Alverca / Castanheira do Ribatejo
Título do Desenho
Planta Cadastral
(PK 23,225 - PK 23,860)

ESTE DESENHO APENAS SE CONSIDERA VÁLIDO DESDE QUE ESTEJAM PREENCHIDOS OS CAMPOS DE APROVAÇÃO E INSERIDO O RESPETIVO NUMERO SAP

O Responsável por
EA-TOP
Sónia Mabel

O Diretor da Direção de Engenharia e Ambiente
Pedro Albuquerque Pais
Data
março 2025

Escalas
1:1000

Tipo	N.º SAP	N.º de Ordem no Projecto	Versão
---	----------	003	00

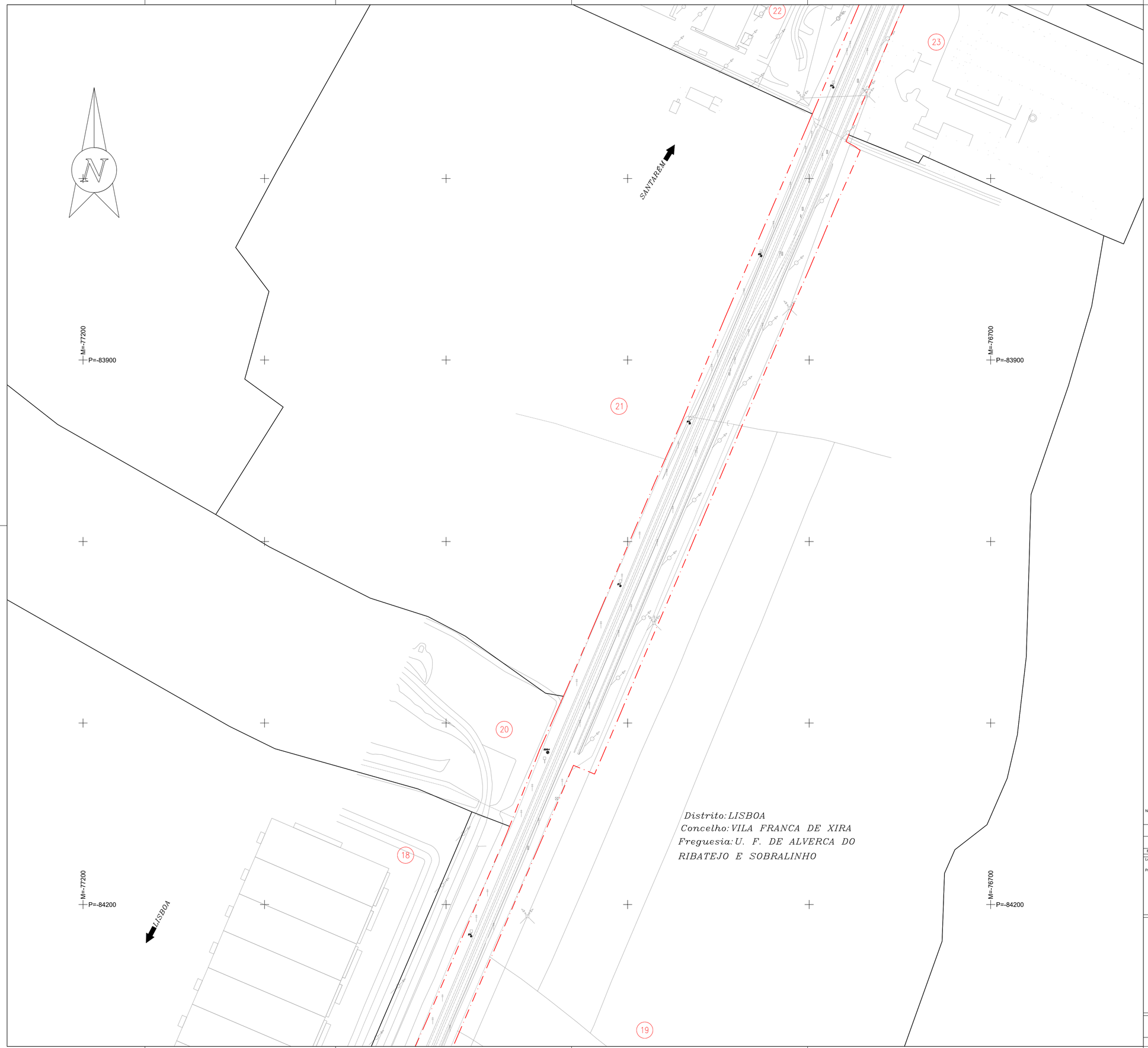

10 5 0 10 20 30 40 50 60 70 80 90 100m

ESCALA 1: 1000

DATUM ETRS 89 - PT-TM06 - ELIPSÓIDE GRS80 - PROJECÇÃO TRANSVERSA DE MERCATOR

QUADRO DE PROPRIETÁRIOS	
Nº Prédio	Proprietário
18	ESAF – Espírito Santo Fundos de Investimento Imobiliário, S.A.
19	Companhia Previdente, S.A. e Outro
20	Alves Ribeiro, S.A.
21	Succeed – Investimentos Imobiliários e Formação Profissional S.A.
22	Imopredial – Fundo de Investimento Imobiliário Fechado
23	Cima – Companhia Industrial de Madeiras Africanas, S.A.

LEGENDA	
LIMITE DO DOMÍNIO RODOVIÁRIO	
LIMITE DO DOMÍNIO FERROVIÁRIO	
LIMITE DO PRÉDIO	
LIMITE ADMINISTRATIVO	
NÚMERO DO PRÉDIO	0

1/1000 @ A10 20 40 60 80 100m

1/2000 @ A30 40 80 120 160 200m

Notas e historial de Alterações

REV.	DATA	DESCRIÇÃO	APROVOU
–	——	——	–
–	——	——	–

Logótipos e informação complementar

Projetista

coba Portugal GEG PBRC

Data
março 2025
N.º Projetista
PF0204.PE.09.02.00.00.004.00

Levantou PSP
Desenhou LSM
Projectou LJG
Verificou PMC

Infraestruturas de Portugal

Direção de Gestão de Empreendimentos

Direção de Engenharia e Ambiente

Linha
Linha do Norte - Troço entre PK 20+000 e PK 34+100
Local
Alverca - Castanheira do Ribatejo
Fase do Projecto
Projeto de Execução
Especialidade Técnica
Levantamento Cadastral
Nome do Empreendimento
PF0204 - Modernização do Troço Alverca / Castanheira do Ribatejo
Título do Desenho
Planta Cadastral
(PK 23,840 - PK 24,430)

ESTE DESENHO APENAS SE CONSIDERA VÁLIDO DESDE QUE ESTEJAM PREENCHIDOS OS CAMPOS DE APROVAÇÃO E INSERIDO O RESPETIVO NUMERO SAP

O Responsável por
EA-TOP
Sónia Mabel

O Diretor da Direção de Engenharia e Ambiente
Pedro Albuquerque Pais
Data
março 2025

Escalas	Tipo	N.º SAP	N.º de Ordem no Projecto	Versão
1:1000	---	----------	004	00

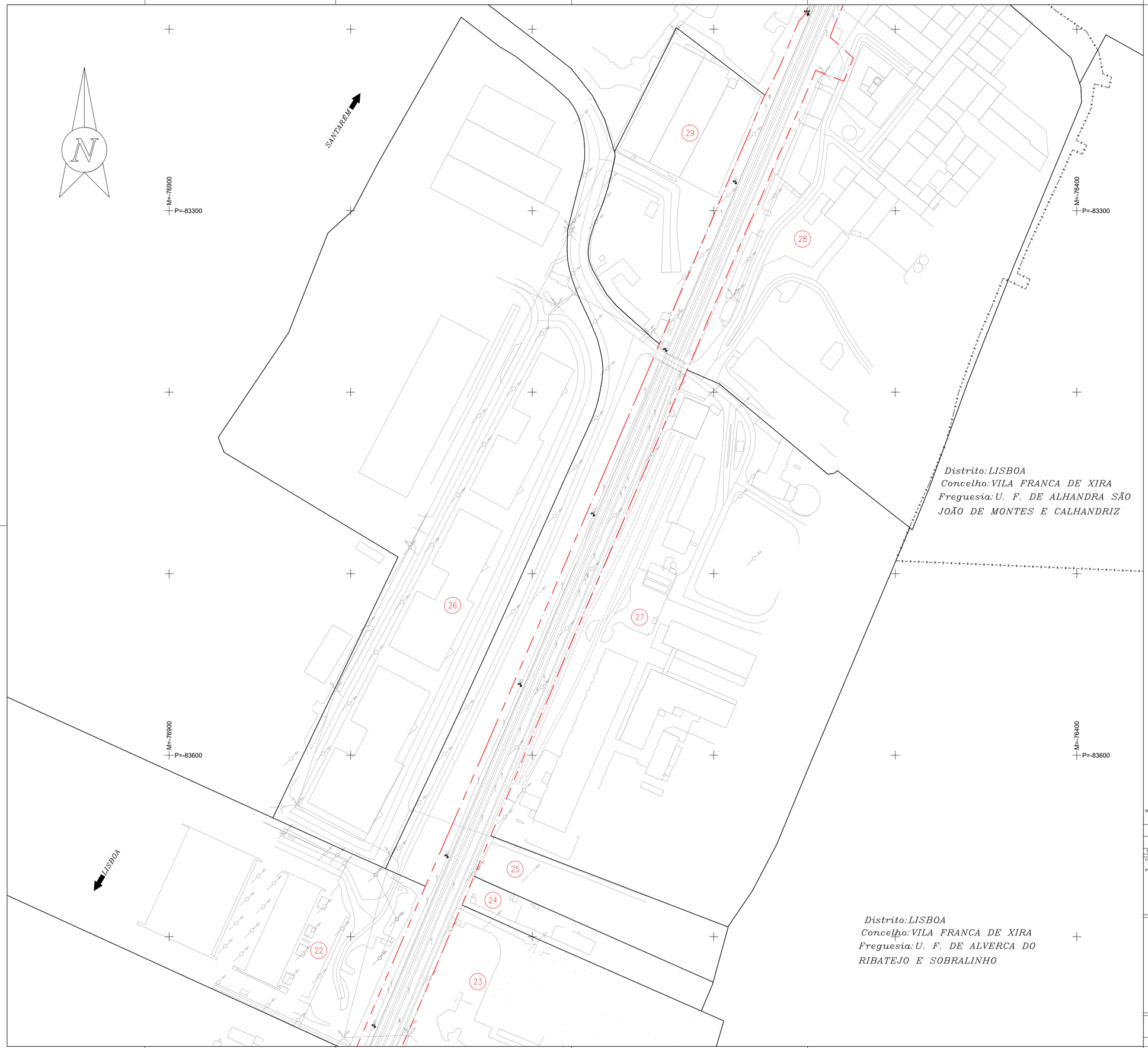

10 5 0 10 20 30 40 50 60 70 80 90 100m

ESCALA 1: 1000

DATUM ETRS 89 - PT-TM06 - ELIPSÓIDE GRS80 - PROJECÇÃO TRANSVERSA DE MERCATOR

QUADRO DE PROPRIETÁRIOS	
Nº Prédio	*Proprietário*
22	*Imopredial – Fundo de Investimento Imobiliário Fechado*
23	*Cima – Companhia Industrial de Madeiras Africanas, S.A.*
24	*A.P.N. – Investimentos Imobiliários, S.A.*
25	*A.P.N. – Investimentos Imobiliários, S.A.*
26	*Pentealã – Construções e Imobiliária, S.A.*
27	*Iberol – Sociedade Ibérica de Biocombustíveis e Oleaginosasa, S.A.*
28	*T. A. – Sociedade Imobiliária, S.A.*
29	*Vatel Companhia de Produtos Alimentares, S.A.*

LEGENDA

- LIMITE DO DOMINIO RODOVIÁRIO
- LIMITE DO DOMINIO FERROVIÁRIO
- LIMITE DO PRÉDIO
- LIMITE ADMINISTRATIVO
- NÚMERO DO PRÉDIO (0)

1/1000 @ A10 20 40 60 80 100m

1/2000 @ A30 40 80 120 160 200m

Notas e historial de Alterações

REV.	DATA	DESCRIÇÃO	APROVOU
—	—	—	—
—	—	—	—

Logótipos e informação complementar

Projetista

coba Portugal
GEG
PBRC

Data
março 2025
N.º Projetista
PF0204.PE.09.02.00.00.005.00

Levantou PSP
Desenhou LSM
Projectou LJG
Verificou PMC

Infraestruturas de Portugal

Direção de Gestão de Empreendimentos

Direção de Engenharia e Ambiente

Linha
Linha do Norte - Troço entre PK 20+000 e PK 34+100
Local
Alverca - Castanheira do Ribatejo
Fase do Projecto
Projeto de Execução
Especialidade Técnica
Levantamento Cadastral
Nome do Empreendimento
PF0204 - Modernização do Troço Alverca / Castanheira do Ribatejo
Título do Desenho
Planta Cadastral
(PK 24,395 - PK 25,000)

ESTE DESENHO APENAS SE CONSIDERA VÁLIDO DESDE QUE ESTEJAM PREENCHIDOS OS CAMPOS DE APROVAÇÃO E INSERIDO O RESPETIVO NUMERO SAP

O Responsável por EA-TOP
Sónia Mabel

O Diretor da Direção de Engenharia e Ambiente
Pedro Albuquerque Pais
Data
março 2025

Escalas	Tipo	N.º SAP	N.º de Ordem no Projecto	Versão
1:1000	--- -	----------	- 005 -	00

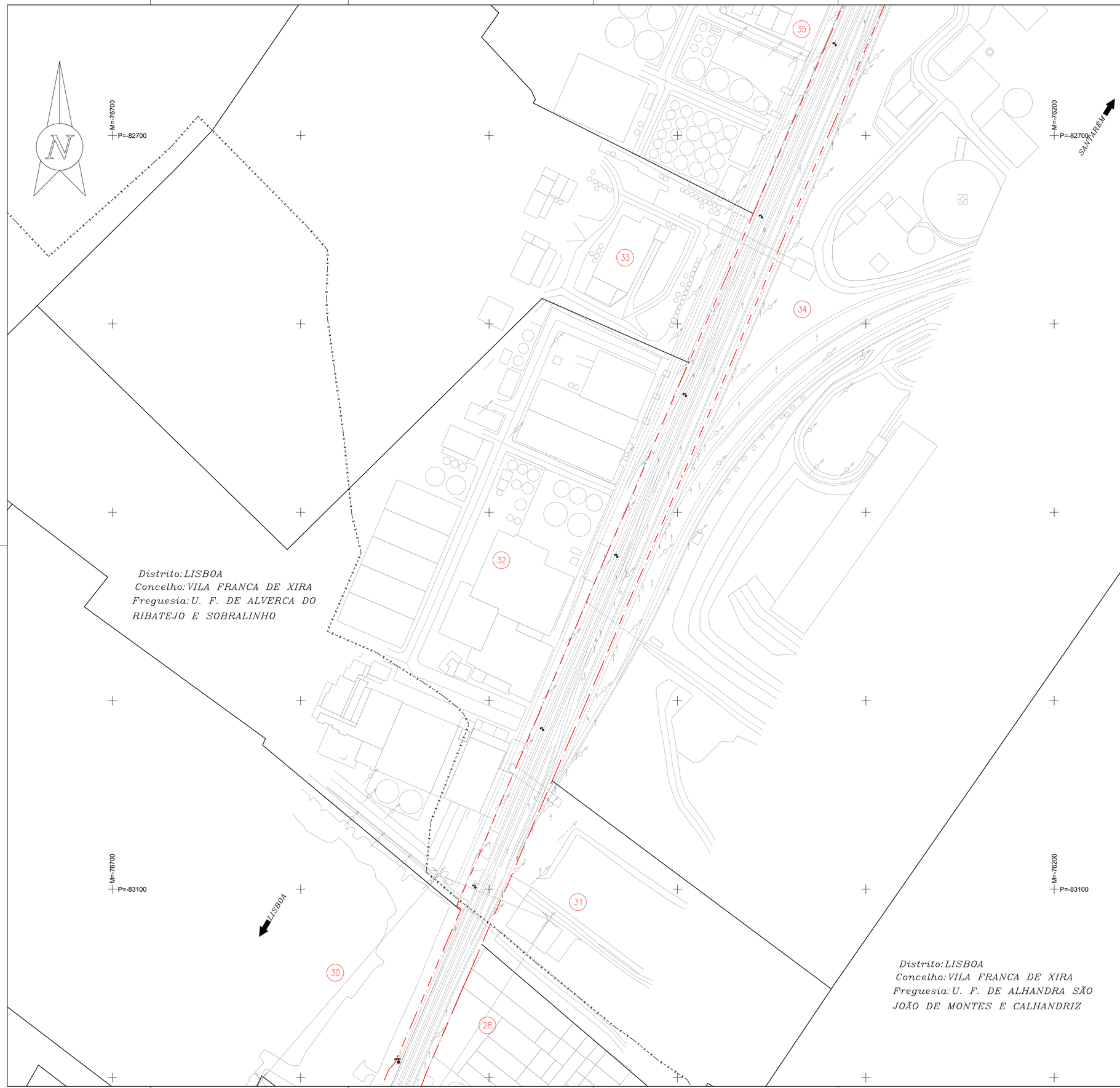

10 5 0 10 20 30 40 50 60 70 80 90 100m

ESCALA 1: 1000

DATUM ETRS 89 - PT-TM06 - ELIPSÓIDE GRS80 - PROJECÇÃO TRANSVERSA DE MERCATOR

QUADRO DE PROPRIETÁRIOS	
Nº Prédio	Proprietário
30	Empresa Nacional de Penteação de Lãs S.A.R.L.
31	Iberol – Sociedade Ibérica de Biocombustíveis e Oleaginosasa, S.A.
32	Iberol – Sociedade Ibérica de Biocombustíveis e Oleaginosasa, S.A.
33	Cimpor – Indústria de Cimentos, S.A.
34	Cimpor – Indústria de Cimentos, S.A.
35	Iberol – Sociedade Ibérica de Biocombustíveis e Oleaginosasa, S.A.

LEGENDA

- LIMITE DO DOMINIO RODOVIÁRIO
- LIMITE DO DOMINIO FERROVIÁRIO
- LIMITE DO PRÉDIO
- LIMITE ADMINISTRATIVO
- NÚMERO DO PRÉDIO (0)

1/1000 @ A10 — 20 40 60 80 100m

1/2000 @ A30 — 40 80 120 160 200m

Notas e historial de Alterações

REV.	DATA	DESCRIÇÃO	APROVOU
–	——	——	–
–	——	——	–

Logótipos e informação complementar

Projetista

coba Portugal
GEG
PBRC

Data
março 2025
N.º Projetista
PF0204.PE.09.02.00.00.006.00

Levantou PSP
Desenhou LSM
Projectou LJG
Verificou PMC

Infraestruturas de Portugal

Direção de Gestão de Empreendimentos

Direção de Engenharia e Ambiente

Linha
Linha do Norte - Troço entre PK 20+000 e PK 34+100
Local
Alverca - Castanheira do Ribatejo
Fase do Projecto
Projeto de Execução
Especialidade Técnica
Levantamento Cadastral
Nome do Empreendimento
PF0204 - Modernização do Troço Alverca / Castanheira do Ribatejo
Título do Desenho
Planta Cadastral
(PK 24,995 - PK 25,620)

ESTE DESENHO APENAS SE CONSIDERA VÁLIDO DESDE QUE ESTEJAM PREENCHIDOS OS CAMPOS DE APROVAÇÃO E INSERIDO O RESPETIVO NUMERO SAP

O Responsável por EA-TOP
Sónia Mabel

O Diretor da Direção de Engenharia e Ambiente
Pedro Albuquerque Pais
Data
março 2025

Escalas
1:1000

Tipo		N.º SAP		N.º de Ordem no Projecto		Versão
---	-	----------	-	006	-	00



10 5 0 10 20 30 40 50 60 70 80 90 100m

ESCALA 1: 1000

DATUM ETRS 89 - PT-TM06 - ELIPSÓIDE GRS80 - PROJECÇÃO TRANSVERSA DE MERCATOR

QUADRO DE PROPRIETÁRIOS	
Nº Prédio	Proprietário
34	Cimpor – Indústria de Cimentos, S.A.
35	Iberol – Sociedade Ibérica de Biocombustíveis e Oleaginosasa, S.A.
36	Raquel Fátima Themudo Câncio Luizello
37	Raquel Fátima Themudo Câncio Luizello
38	Raquel Fátima Themudo Câncio Luizello
39	Raquel Fátima Themudo Câncio Luizello
40	Raquel Fátima Themudo Câncio Luizello
41	Cimpor – Indústria de Cimentos, S.A.
42	Cimpor – Indústria de Cimentos, S.A.
43	Desconhecido
44	Cimpor – Indústria de Cimentos, S.A.
45	Cimpor – Indústria de Cimentos, S.A.
46	Cimpor – Indústria de Cimentos, S.A.

LEGENDA

- LIMITE DO DOMINIO RODOVIÁRIO
- LIMITE DO DOMINIO FERROVIÁRIO
- LIMITE DO PRÉDIO
- LIMITE ADMINISTRATIVO
- NÚMERO DO PRÉDIO (0)

1/1000 @ A10 — 20 40 60 80 100m

1/2000 @ A30 — 40 80 120 160 200m

Distrito: LISBOA
Concelho: VILA FRANCA DE XIRA
Freguesia: U. F. DE ALHANDRA SÃO JOÃO DE MONTES E CALHANDRIZ

Notas e historial de Alterações

REV.	DATA	DESCRIÇÃO	APROVOU
—	—	—	—
—	—	—	—

Logótipos e informação complementar

Projetista

Data
março 2025
N.º Projetista
PF0204.PE.09.02.00.00.007.00

Levantou PSP
Desenhou LSM
Projectou LJG
Verificou PMC

Infraestruturas de Portugal

Direção de Gestão de Empreendimentos

Direção de Engenharia e Ambiente

Linha: Linha do Norte - Troço entre PK 20+000 e PK 34+100
Local: Alverca - Castanheira do Ribatejo
Fase do Projecto: Projeto de Execução
Especialidade Técnica: Levantamento Cadastral
Nome do Empreendimento: PF0204 - Modernização do Troço Alverca / Castanheira do Ribatejo
Título do Desenho: Planta Cadastral (PK 25,600 - PK 26,200)

ESTE DESENHO APENAS SE CONSIDERA VÁLIDO DESDE QUE ESTEJAM PREENCHIDOS OS CAMPOS DE APROVAÇÃO E INSERIDO O RESPETIVO NUMERO SAP

O Responsável por EA-TOP Sónia Mabel

O Diretor da Direção de Engenharia e Ambiente Pedro Albuquerque Pais

Data março 2025

Escalas	Tipo	N.º SAP	N.º de Ordem no Projecto	Versão
1:1000	---	----------	007	00

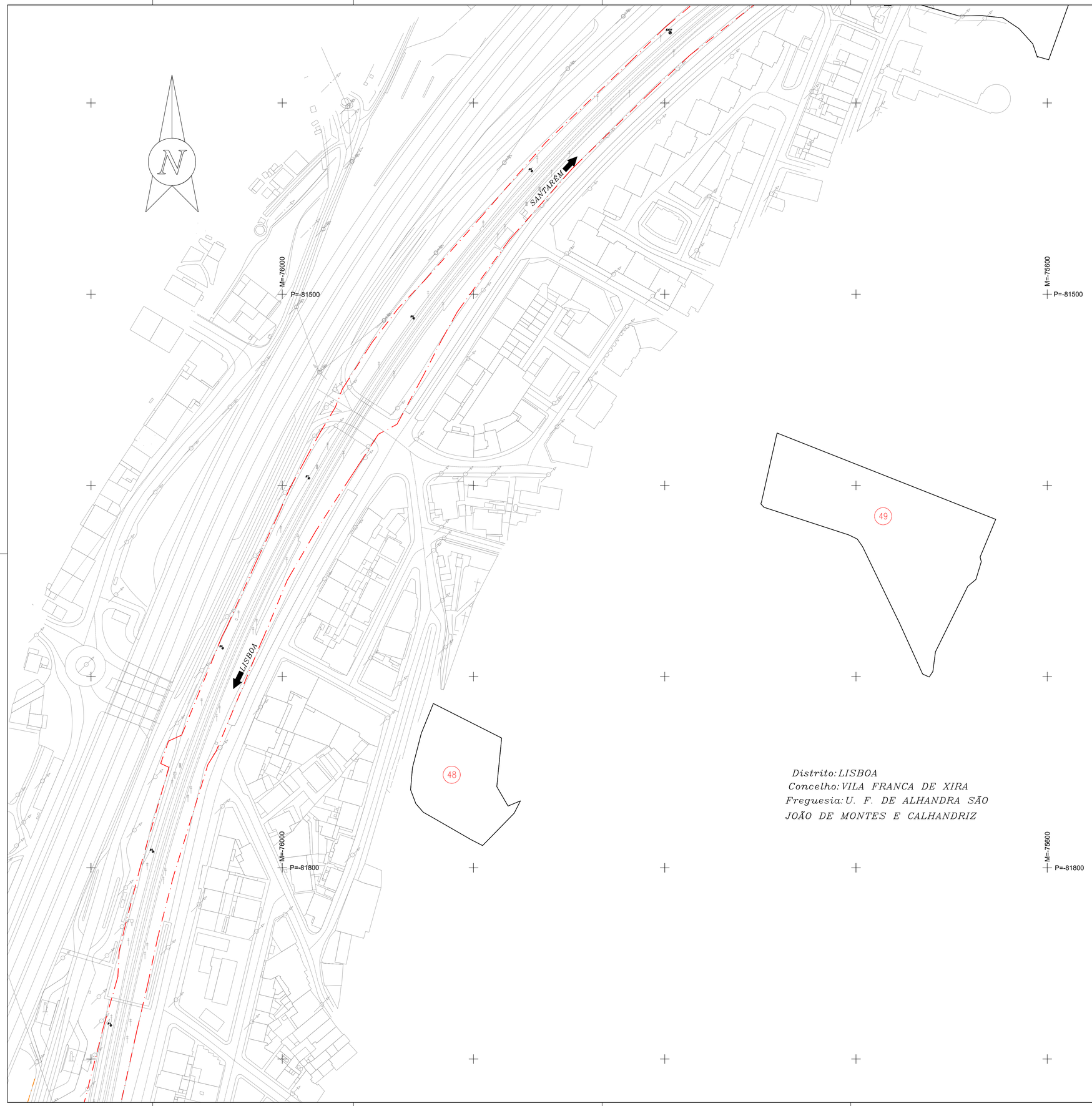

10 5 0 10 20 30 40 50 60 70 80 90 100m

ESCALA 1: 1000

DATUM ETRS 89 - PT-TM06 - ELIPSÓIDE GRS80 - PROJECÇÃO TRANSVERSA DE MERCATOR

QUADRO DE PROPRIETÁRIOS	
Nº Prédio	Proprietário
48	Paróquias de S. João Batista Alhandra e S. João dos Montes
49	Fernando Ferreira Olivença e mulher Luzia Matos Nunes Olivença

LEGENDA

LIMITE DO DOMÍNIO RODOVIÁRIO	
LIMITE DO DOMÍNIO FERROVIÁRIO	
LIMITE DO PRÉDIO	
LIMITE ADMINISTRATIVO	— x — x —
NÚMERO DO PRÉDIO	⓪

1/1000 @ A10 20 40 60 80 100m

1/2000 @ A30 40 80 120 160 200m

Notas e historial de Alterações

REV.	DATA	DESCRIÇÃO	APROVOU
—	——	——	—
—	——	——	—

Logótipos e informação complementar

Projetista

coba Portugal GEG PBRC

Data
março 2025
N.º Projetista
PF0204.PE.09.02.00.00.008.00

Levantou PSP
Desenhou LSM
Projectou LJG
Verificou PMC

Infraestruturas de Portugal

Direção de Gestão de Empreendimentos

Direção de Engenharia e Ambiente

Linha
Linha do Norte - Troço entre PK 20+000 e PK 34+100
Local
Alverca - Castanheira do Ribatejo
Fase do Projecto
Projeto de Execução
Especialidade Técnica
Levantamento Cadastral
Nome do Empreendimento
PF0204 - Modernização do Troço Alverca / Castanheira do Ribatejo
Título do Desenho
Planta Cadastral
(PK 26,350 - PK 27,000)

ESTE DESENHO APENAS SE CONSIDERA VÁLIDO DESDE QUE ESTEJAM PREENCHIDOS OS CAMPOS DE APROVAÇÃO E INSERIDO O RESPETIVO NUMERO SAP

O Responsável por
EA-TOP
Sónia Mabel

O Diretor da Direção de Engenharia e Ambiente
Pedro Albuquerque Pais
Data
março 2025

Escalas	Tipo	N.º SAP	N.º de Ordem no Projecto	Versão
1:1000	--- -	----------	- 008	- 00

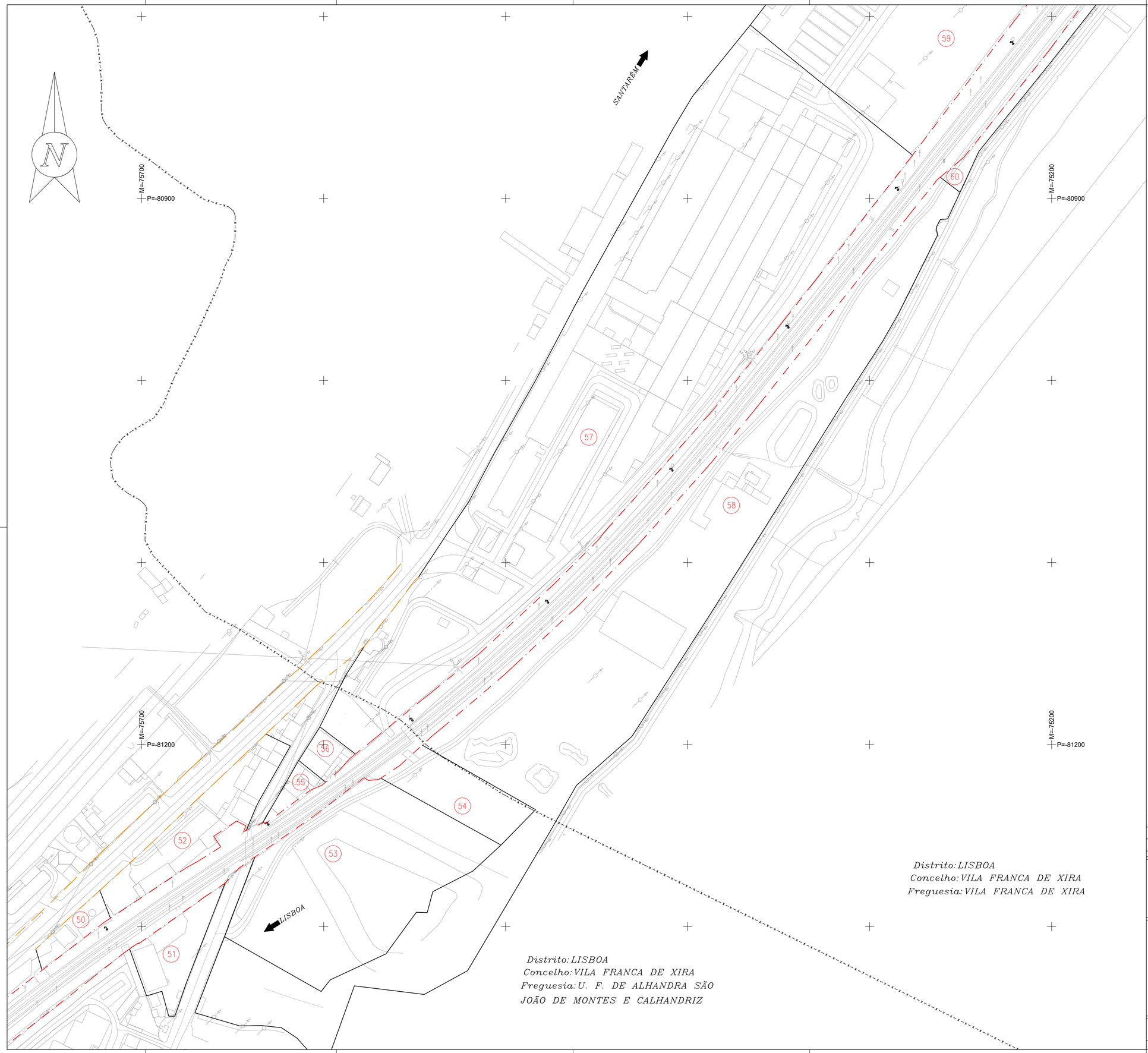

10 5 0 10 20 30 40 50 60 70 80 90 100m

ESCALA 1: 1000

DATUM ETRS 89 - PT-TM06 - ELIPSÓIDE GRS80 - PROJECÇÃO TRANSVERSA DE MERCATOR

QUADRO DE PROPRIETÁRIOS	
Nº Prédio	Proprietário
50	Menol Atividades Imobiliárias e Consultoria Financeira Lda
51	Mitra Patriarcal de Lisboa
52	Mitra Patriarcal de Lisboa
53	Alhandra Sporting Club
54	Cimipei – Investimentos Imobiliários, S.A.
55	António Gonçalves de Oliveira – C.C.H.
56	Ruben Monteiro
57	Cimipei – Investimentos Imobiliários, S.A.
58	Cimipei – Investimentos Imobiliários, S.A.
59	Cimipei – Investimentos Imobiliários, S.A.
60	Cimipei – Investimentos Imobiliários, S.A.

LEGENDA

LIMITE DO DOMÍNIO RODOVIÁRIO	
LIMITE DO DOMÍNIO FERROVIÁRIO	
LIMITE DO PRÉDIO	
LIMITE ADMINISTRATIVO	— x — x —
NÚMERO DO PRÉDIO	(0)

1/1000 @ A10 20 40 60 80 100m

1/2000 @ A30 40 80 120 160 200m

Notas e historial de Alterações

REV.	DATA	DESCRIÇÃO	APROVOU
–	——	——	–
–	——	——	–

Logótipos e informação complementar

Projetista

coba Portugal GEG PBRC

Data
março 2025
N.º Projetista
PF0204.PE.09.02.00.00.009.00

Levantou PSP
Desenhou LSM
Projectou LJG
Verificou PMC

Infraestruturas de Portugal

Direção de Gestão de Empreendimentos

Direção de Engenharia e Ambiente

Linha
Linha do Norte - Troço entre PK 20+000 e PK 34+100
Local
Alverca - Castanheira do Ribatejo
Fase do Projecto
Projeto de Execução
Especialidade Técnica
Levantamento Cadastral
Nome do Empreendimento
PF0204 - Modernização do Troço Alverca / Castanheira do Ribatejo
Título do Desenho
Planta Cadastral
(PK 27,000 - PK 27,820)

ESTE DESENHO APENAS SE CONSIDERA VÁLIDO DESDE QUE ESTEJAM PREENCHIDOS OS CAMPOS DE APROVAÇÃO E INSERIDO O RESPETIVO NÚMERO SAP

O Responsável por
EA-TOP
Sónia Mabel

O Diretor da Direção de Engenharia e Ambiente
Pedro Albuquerque Pais
Data
março 2025

Escalas
1:1000

Tipo		N.º SAP		N.º de Ordem no Projecto		Versão
---	-	----------	-	009	-	00

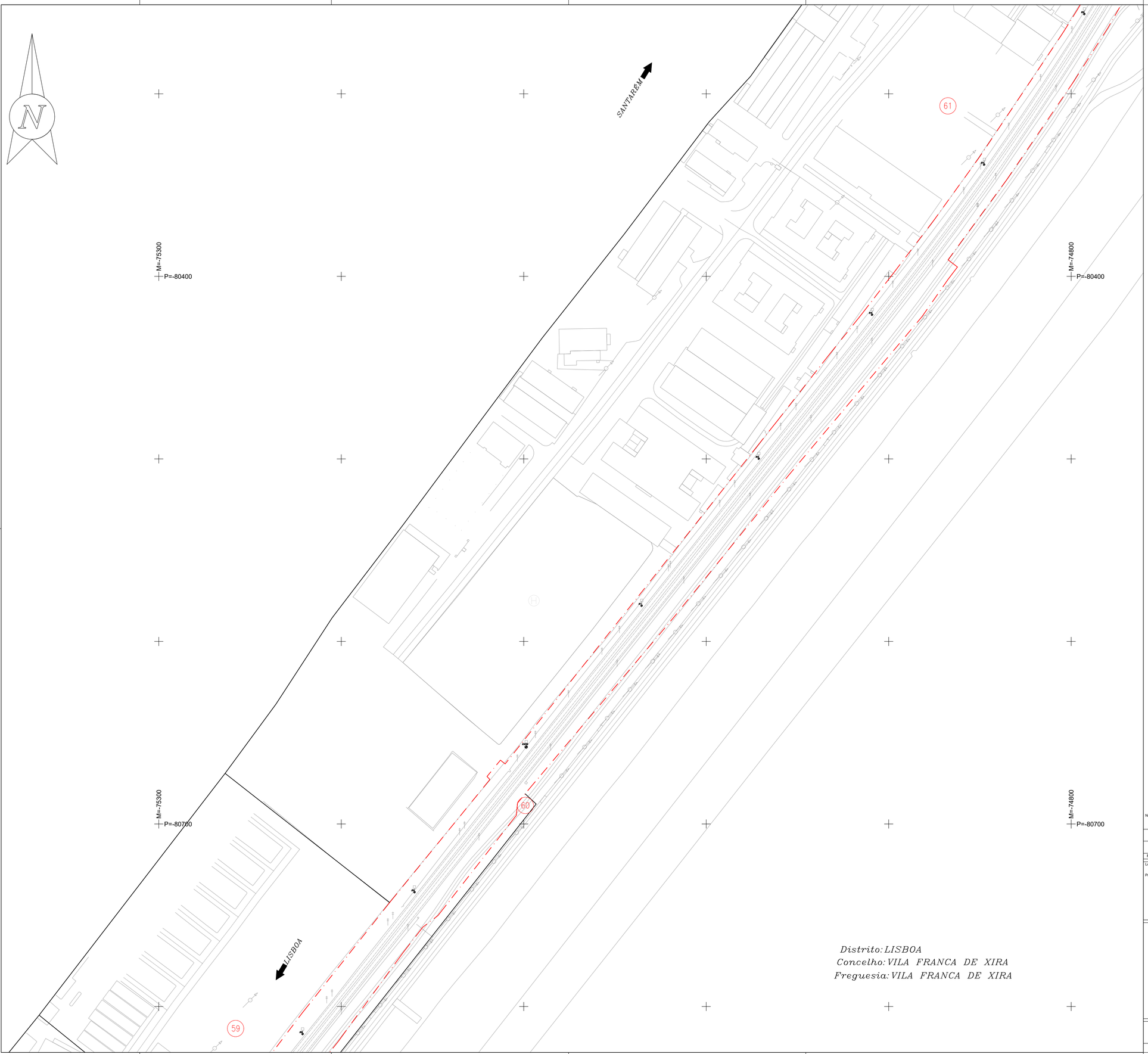

10 5 0 10 20 30 40 50 60 70 80 90 100m

ESCALA 1: 1000

DATUM ETRS 89 - PT-TM06 - ELIPSÓIDE GRS80 - PROJECÇÃO TRANSVERSA DE MERCATOR

QUADRO DE PROPRIETÁRIOS	
Nº Prédio	Proprietário
59	Cimipei – Investimentos Imobiliários, S.A.
60	Município de Vila Franca de Xira
61	Município de Vila Franca de Xira

LEGENDA

- LIMITE DO DOMÍNIO RODOVIÁRIO
- LIMITE DO DOMÍNIO FERROVIÁRIO
- LIMITE DO PRÉDIO
- LIMITE ADMINISTRATIVO
- NÚMERO DO PRÉDIO (0)

1/1000 @ A10 20 40 60 80 100m

1/2000 @ A30 40 80 120 160 200m

Notas e historial de Alterações

REV.	DATA	DESCRIÇÃO	APROVOU
–	——	——	–
–	——	——	–

Logótipos e informação complementar

Projetista

Data
março 2025
N.º Projetista
PF0204.PE.09.02.00.00.010.00

Levantou PSP
Desenhou LSM
Projectou LJG
Verificou PMC

Infraestruturas de Portugal

Direção de Gestão de Empreendimentos

Direção de Engenharia e Ambiente

Linha
Linha do Norte - Troço entre PK 20+000 e PK 34+100
Local
Alverca - Castanheira do Ribatejo
Fase do Projecto
Projeto de Execução
Especialidade Técnica
Levantamento Cadastral
Nome do Empreendimento
PF0204 - Modernização do Troço Alverca / Castanheira do Ribatejo
Título do Desenho
Planta Cadastral
(PK 27,790 - PK 28,500)

ESTE DESENHO APENAS SE CONSIDERA VÁLIDO DESDE QUE ESTEJAM PREENCHIDOS OS CAMPOS DE APROVAÇÃO E INSERIDO O RESPETIVO NUMERO SAP

O Responsável por EA-TOP
Sónia Mabel

O Diretor da Direção de Engenharia e Ambiente
Pedro Albuquerque Pais
Data
março 2025

Escalas
1:1000

Tipo	N.º SAP	N.º de Ordem no Projecto	Versão
---	----------	010	00

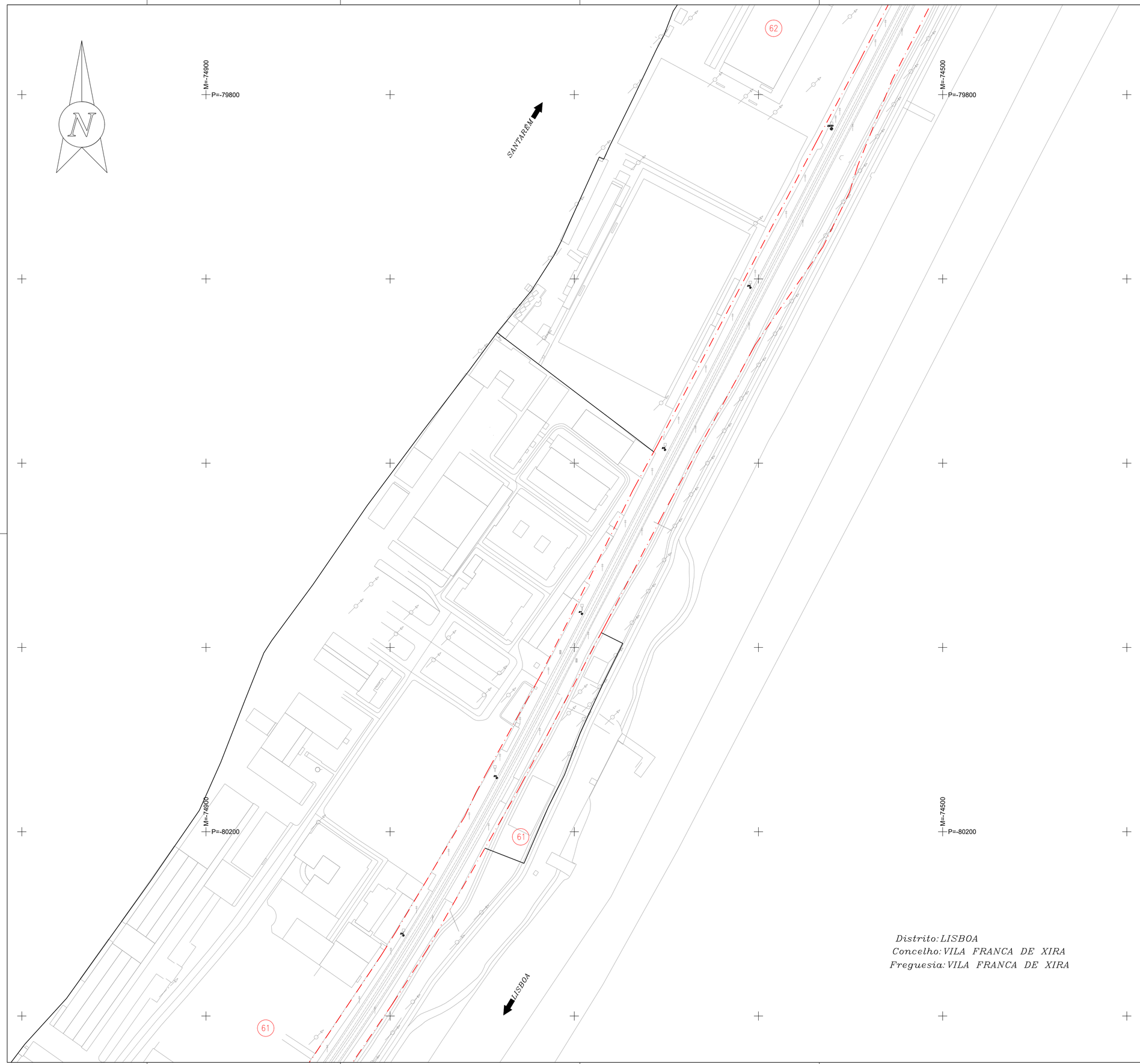

10 5 0 10 20 30 40 50 60 70 80 90 100m

ESCALA 1: 1000

DATUM ETRS 89 - PT-TM06 - ELIPSÓIDE GRS80 - PROJECÇÃO TRANSVERSA DE MERCATOR

QUADRO DE PROPRIETÁRIOS	
Nº Prédio	*Proprietário*
61	*Município de Vila Franca de Xira*
62	*Município de Vila Franca de Xira*

LEGENDA

LIMITE DO DOMÍNIO RODOVIÁRIO	
LIMITE DO DOMÍNIO FERROVIÁRIO	
LIMITE DO PRÉDIO	
LIMITE ADMINISTRATIVO	
NÚMERO DO PRÉDIO	0

Distrito: LISBOA
Concelho: VILA FRANCA DE XIRA
Freguesia: VILA FRANCA DE XIRA

1/1000 @ A10 20 40 60 80 100m

1/2000 @ A30 40 80 120 160 200m

Notas e historial de Alterações

REV.	DATA	DESCRIÇÃO	APROVOU
–	——	——	–
–	——	——	–

Logótipos e informação complementar

Projetista

coba Portugal
GEG
PBRC

Data
março 2025
N.º Projetista
PF0204.PE.09.02.00.00.011.00

Levantou PSP
Desenhou LSM
Projectou LJG
Verificou PMC

Infraestruturas de Portugal

Direção de Gestão de Empreendimentos

Direção de Engenharia e Ambiente

Linha
Linha do Norte - Troço entre PK 20+000 e PK 34+100
Local
Alverca - Castanheira do Ribatejo
Fase do Projecto
Projeto de Execução
Especialidade Técnica
Levantamento Cadastral
Nome do Empreendimento
PF0204 - Modernização do Troço Alverca / Castanheira do Ribatejo
Título do Desenho
Planta Cadastral
(PK 28,420 - PK 29,085)

ESTE DESENHO APENAS SE CONSIDERA VÁLIDO DESDE QUE ESTEJAM PREENCHIDOS OS CAMPOS DE APROVAÇÃO E INSERIDO O RESPETIVO NUMERO SAP

O Responsável por
EA-TOP
Sónia Mabel

O Diretor da Direção de Engenharia e Ambiente
Pedro Albuquerque Pais
Data
março 2025

Escalas
1:1000

Tipo	N.º SAP	N.º de Ordem no Projecto	Versão
---	----------	011	00

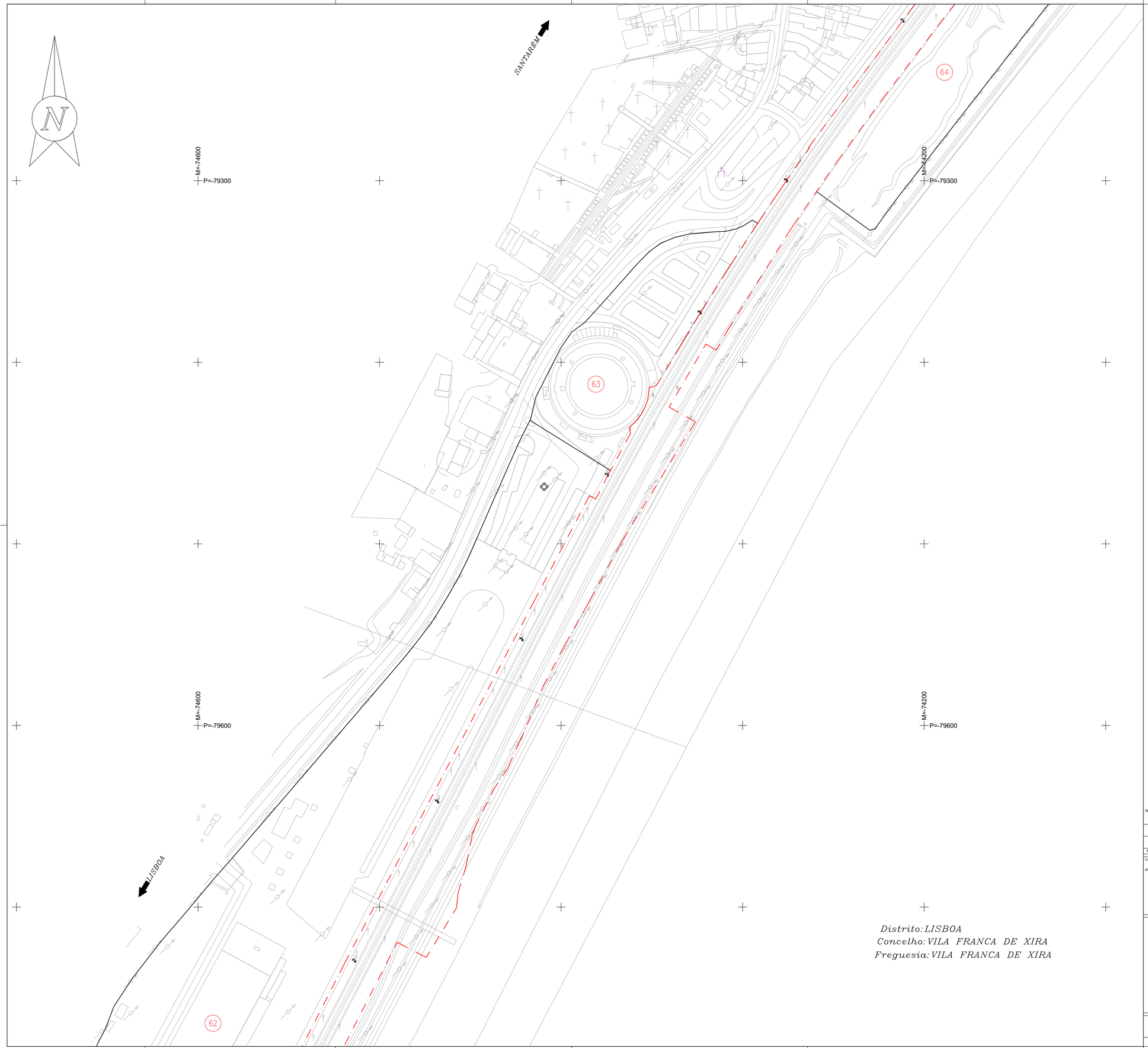

10 5 0 10 20 30 40 50 60 70 80 90 100m

ESCALA 1: 1000

DATUM ETRS 89 - PT-TM06 - ELIPSÓIDE GRS80 - PROJECÇÃO TRANSVERSA DE MERCATOR

QUADRO DE PROPRIETÁRIOS	
Nº Prédio	Proprietário
62	Município de Vila Franca de Xira
63	Município de Vila Franca de Xira
64	Desconhecido

LEGENDA

LIMITE DO DOMINIO RODOVIÁRIO	
LIMITE DO DOMINIO FERROVIÁRIO	
LIMITE DO PRÉDIO	
LIMITE ADMINISTRATIVO	— x — x —
NÚMERO DO PRÉDIO	⓪

Distrito: LISBOA
Concelho: VILA FRANCA DE XIRA
Freguesia: VILA FRANCA DE XIRA

1/1000 @ A10 20 40 60 80 100m

1/2000 @ A30 40 80 120 160 200m

Notas e historial de Alterações

REV.	DATA	DESCRIÇÃO	APROVOU
–	——	——	–
–	——	——	–

Logótipos e informação complementar

Projetista

Data
março 2025

N.º Projetista
PF0204.PE.09.02.00.00.012.00

Levantou
PSP

Desenhou
LSM

Projectou
LJG

Verificou
PMC

Infraestruturas de Portugal

Direção de Gestão de Empreendimentos

Direção de Engenharia e Ambiente

Linha
Linha do Norte - Troço entre PK 20+000 e PK 34+100

Local
Alverca - Castanheira do Ribatejo

Fase do Projecto
Projeto de Execução

Especialidade Técnica
Levantamento Cadastral

Nome do Empreendimento
PF0204 - Modernização do Troço Alverca / Castanheira do Ribatejo

Título do Desenho
Planta Cadastral
(PK 29,050 - PK 29,710)

ESTE DESENHO APENAS SE CONSIDERA VÁLIDO DESDE QUE ESTEJAM PREENCHIDOS OS CAMPOS DE APROVAÇÃO E INSERIDO O RESPETIVO NUMERO SAP

O Responsável por
EA-TOP
Sónia Mabel

O Diretor da Direção de Engenharia e Ambiente
Pedro Albuquerque Pais
Data
março 2025

Escalas
1:1000

Tipo		N.º SAP		N.º de Ordem no Projecto		Versão
---	-	----------	-	012	-	00

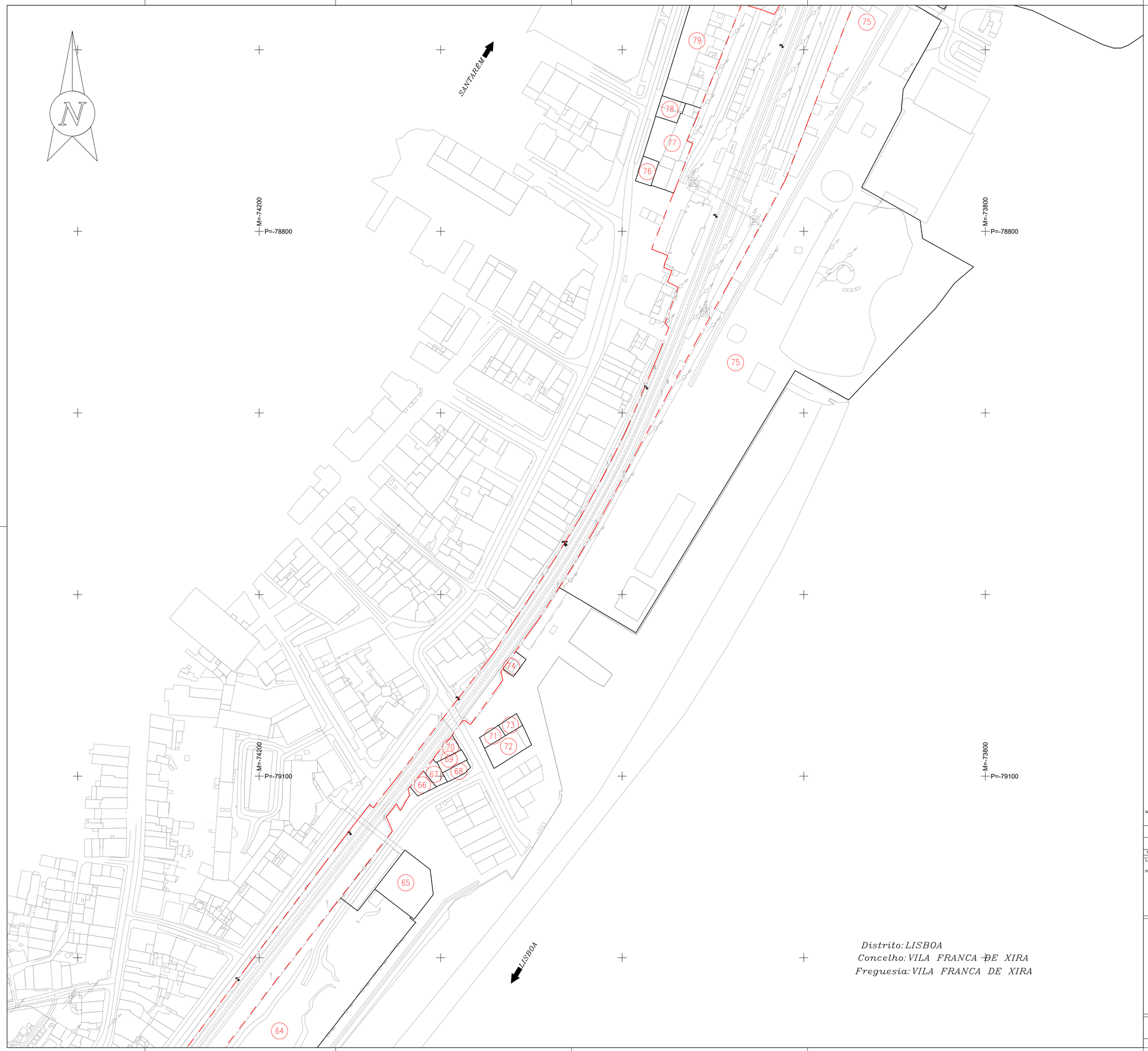

10 5 0 10 20 30 40 50 60 70 80 90 100m

ESCALA 1: 1000

DATUM ETRS 89 - PT-TM06 - ELIPSÓIDE GRS80 - PROJECÇÃO TRANSVERSA DE MERCATOR

QUADRO DE PROPRIETÁRIOS	
Nº Prédio	Proprietário
64	Desconhecido
65	Município de Vila Franca de Xira
66	Desconhecido
67	Desconhecido
68	José João Amador
69	Cris Vitorino
70	Clube de Campismo de Vila Franca de Xira
71	Desconhecido
72	Desconhecido
73	Carlos Alexandre Figueiredo Antunes
74	Flor do Tejo
75	Município de Vila Franca de Xira
76	Alternativa do Condutor, Unipessoal, Lda
77	Banco Bic Português, S.A.
78	José Manuel de Aguiar Póvoa
79	Sociedade Imobiliaria Luso-Mexicana, S.A.

LEGENDA

LIMITE DO DOMINIO RODOVIÁRIO	
LIMITE DO DOMINIO FERROVIÁRIO	
LIMITE DO PRÉDIO	
LIMITE ADMINISTRATIVO	— x — x —
NÚMERO DO PRÉDIO	⓪

Distrito: LISBOA
Concelho: VILA FRANCA DE XIRA
Freguesia: VILA FRANCA DE XIRA

1/1000 @ A10 — 20 40 60 80 100m

1/2000 @ A30 — 40 80 120 160 200m

Notas e historial de Alterações

REV.	DATA	DESCRIÇÃO	APROVOU
—	—	—	—
—	—	—	—

Logótipos e informação complementar

Projetista

coba Portugal
GEG
PBRC

Data
março 2025
N.º Projetista
PF0204.PE.09.02.00.00.013.00

Levantou PSP
Desenhou LSM
Projectou LJG
Verificou PMC

Infraestruturas de Portugal

Direção de Gestão de Empreendimentos

Direção de Engenharia e Ambiente

Linha: Linha do Norte - Troço entre PK 20+000 e PK 34+100
Local: Alverca - Castanheira do Ribatejo
Fase do Projecto: Projeto de Execução
Especialidade Técnica: Levantamento Cadastral
Nome do Empreendimento: PF0204 - Modernização do Troço Alverca / Castanheira do Ribatejo
Título do Desenho: Planta Cadastral (PK 29,650 - PK 30,310)

ESTE DESENHO APENAS SE CONSIDERA VÁLIDO DESDE QUE ESTEJAM PREENCHIDOS OS CAMPOS DE APROVAÇÃO E INSERIDO O RESPETIVO NÚMERO SAP

O Responsável por EA-TOP
Sónia Mabel

O Diretor da Direção de Engenharia e Ambiente
Pedro Albuquerque Pais
Data
março 2025

Escalas
1:1000

Tipo	N.º SAP	N.º de Ordem no Projecto	Versão
---	----------	013	00

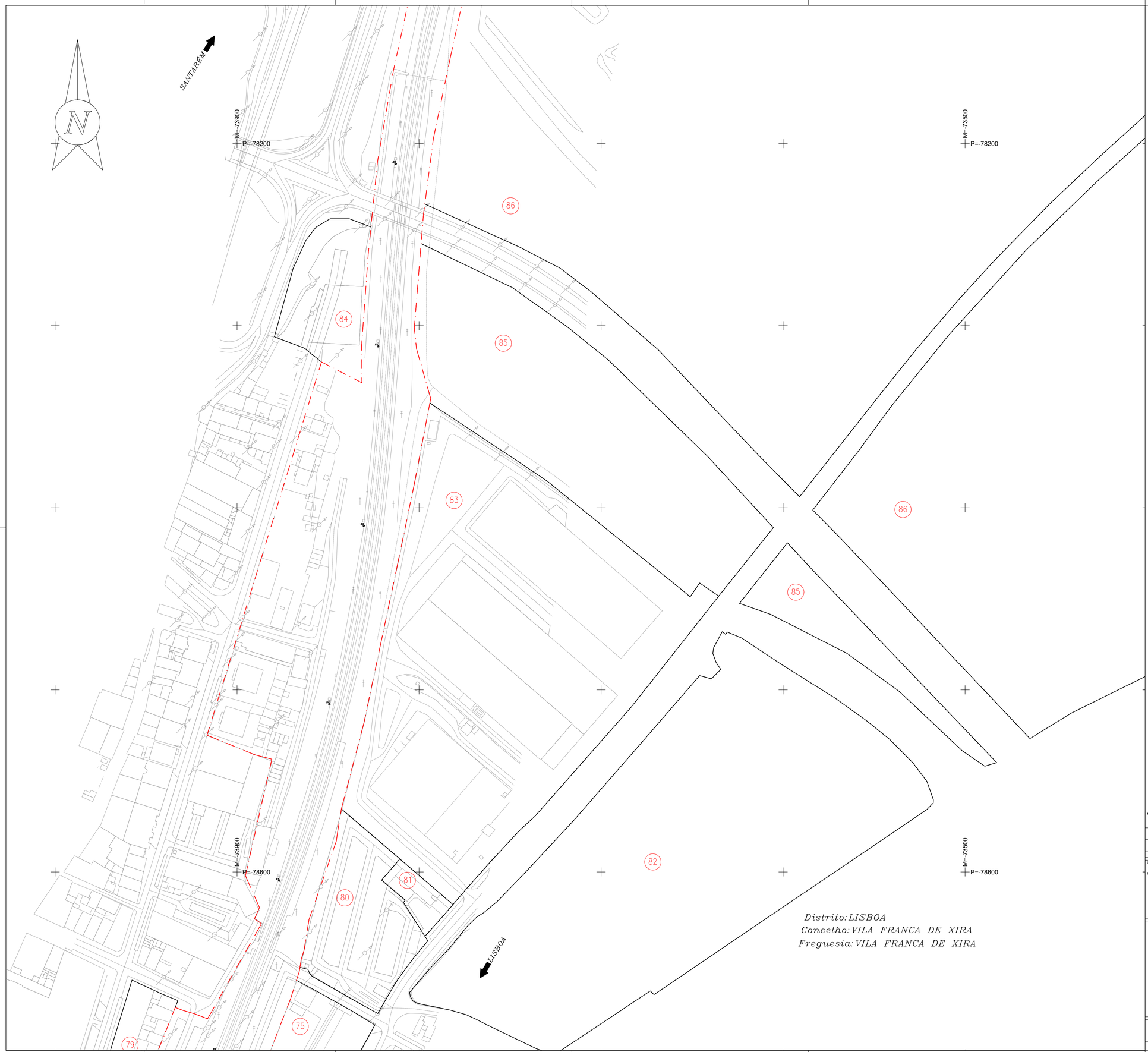

10 5 0 10 20 30 40 50 60 70 80 90 100m

ESCALA 1: 1000

DATUM ETRS 89 - PT-TM06 - ELIPSÓIDE GRS80 - PROJECÇÃO TRANSVERSA DE MERCATOR

QUADRO DE PROPRIETÁRIOS	
Nº Prédio	Proprietário
75	Município de Vila Franca de Xira
79	Sociedade Imobiliaria Luso-Mexicana, S.A.
80	Município de Vila Franca de Xira
81	Águas do Tejo Atlântico, S.A.
82	Desconhecido
83	Robalo – Utilidades Domésticas e Hoteleiras, S.A.
84	IP-Infraestruturas de Portugal
85	Fundo de Investimento Imobiliário Fechado Fundolis
86	Fundo de Investimento Imobiliário Fechado Fundolis

LEGENDA

- LIMITE DO DOMINIO RODOVIÁRIO
- LIMITE DO DOMÍNIO FERROVIÁRIO
- LIMITE DO PRÉDIO
- LIMITE ADMINISTRATIVO
- NÚMERO DO PRÉDIO (0)

1/1000 @ A10 — 20 40 60 80 100m

1/2000 @ A30 — 40 80 120 160 200m

Notas e historial de Alterações

REV.	DATA	DESCRIÇÃO	APROVOU
–	——	——	–
–	——	——	–

Logótipos e informação complementar

Projetista

Data
março 2025
N.º Projetista
PF0204.PE.09.02.00.00.014.00

Levantou PSP
Desenhou LSM
Projectou LJG
Verificou PMC

Infraestruturas de Portugal

Direção de Gestão de Empreendimentos

Direção de Engenharia e Ambiente

Linha
Linha do Norte - Troço entre PK 20+000 e PK 34+100
Local
Alverca - Castanheira do Ribatejo
Fase do Projecto
Projeto de Execução
Especialidade Técnica
Levantamento Cadastral
Nome do Empreendimento
PF0204 - Modernização do Troço Alverca / Castanheira do Ribatejo
Título do Desenho
Planta Cadastral
(PK 30,300 - PK 30,890)

ESTE DESENHO APENAS SE CONSIDERA VÁLIDO DESDE QUE ESTEJAM PREENCHIDOS OS CAMPOS DE APROVAÇÃO E INSERIDO O RESPETIVO NUMERO SAP

O Responsável por EA-TOP
Sónia Mabel

O Diretor da Direção de Engenharia e Ambiente
Pedro Albuquerque Pais
Data
março 2025

Escalas	Tipo	N.º SAP	N.º de Ordem no Projecto	Versão
1:1000	--- -	----------	- 014 -	00



10 5 0 10 20 30 40 50 60 70 80 90 100m

ESCALA 1: 1000

DATUM ETRS 89 - PT-TM06 - ELIPSÓIDE GRS80 - PROJECÇÃO TRANSVERSA DE MERCATOR

QUADRO DE PROPRIETÁRIOS	
Nº Prédio	Proprietário
86	Fundo de Investimento Imobiliário Fechado Fundolis
87	Desconhecido
88	HMF Real Estate Lda
89	McDonald?s de Vila Franca de Xira
90	Real Estate Manaldi, S.A.
91	Águas do Tejo Atlântico, S.A.
92	Maria Amélia Rodrigues Carvalho
93	Desconhecido
94	Galp
95	Desconhecido
96	Myhc Consulting Unipessoal Lda
97	Natalina Fernandes Cardoso Gomes
98	AT – Autoridade Tributária e Aduaneira
99	Eduardo Rudolfo Ribeiro Santos Moreira e Outros
100	José Manuel de Aguiar Póvoa
105	Desconhecido
107	Fundo de Investimento Imobiliário Fechado Fundolis

LEGENDA	
LIMITE DO DOMINIO RODOVIÁRIO	
LIMITE DO DOMINIO FERROVIÁRIO	
LIMITE DO PRÉDIO	
LIMITE ADMINISTRATIVO	— x — x —
NÚMERO DO PRÉDIO	⓪

Distrito: LISBOA
Concelho: VILA FRANCA DE XIRA
Freguesia: VILA FRANCA DE XIRA

1/1000 @ A10 20 40 60 80 100m

1/2000 @ A30 40 80 120 160 200m

Notas e historial de Alterações

REV.	DATA	DESCRIÇÃO	APROVOU
–	——	——	–
–	——	——	–

Logótipos e informação complementar

Projetista

coba Portugal GEG PBRC

Data
março 2025
N.º Projetista
PF0204.PE.09.02.00.00.015.00

Levantou PSP
Desenhou LSM
Projectou LJG
Verificou PMC

Infraestruturas de Portugal

Direção de Gestão de Empreendimentos

Direção de Engenharia e Ambiente

Linha
Linha do Norte - Troço entre PK 20+000 e PK 34+100
Local
Alverca - Castanheira do Ribatejo
Fase do Projecto
Projeto de Execução
Especialidade Técnica
Levantamento Cadastral
Nome do Empreendimento
PF0204 - Modernização do Troço Alverca / Castanheira do Ribatejo
Título do Desenho
Planta Cadastral
(PK 30,880 - PK 31,500)

ESTE DESENHO APENAS SE CONSIDERA VÁLIDO DESDE QUE ESTEJAM PREENCHIDOS OS CAMPOS DE APROVAÇÃO E INSERIDO O RESPETIVO NÚMERO SAP

O Responsável por
EA-TOP
Sónia Mabel

O Diretor da Direção de Engenharia e Ambiente
Pedro Albuquerque Pais
Data
março 2025

Escalas
1:1000

Tipo	N.º SAP	N.º de Ordem no Projecto	Versão
--- -	---------- -	015 -	00

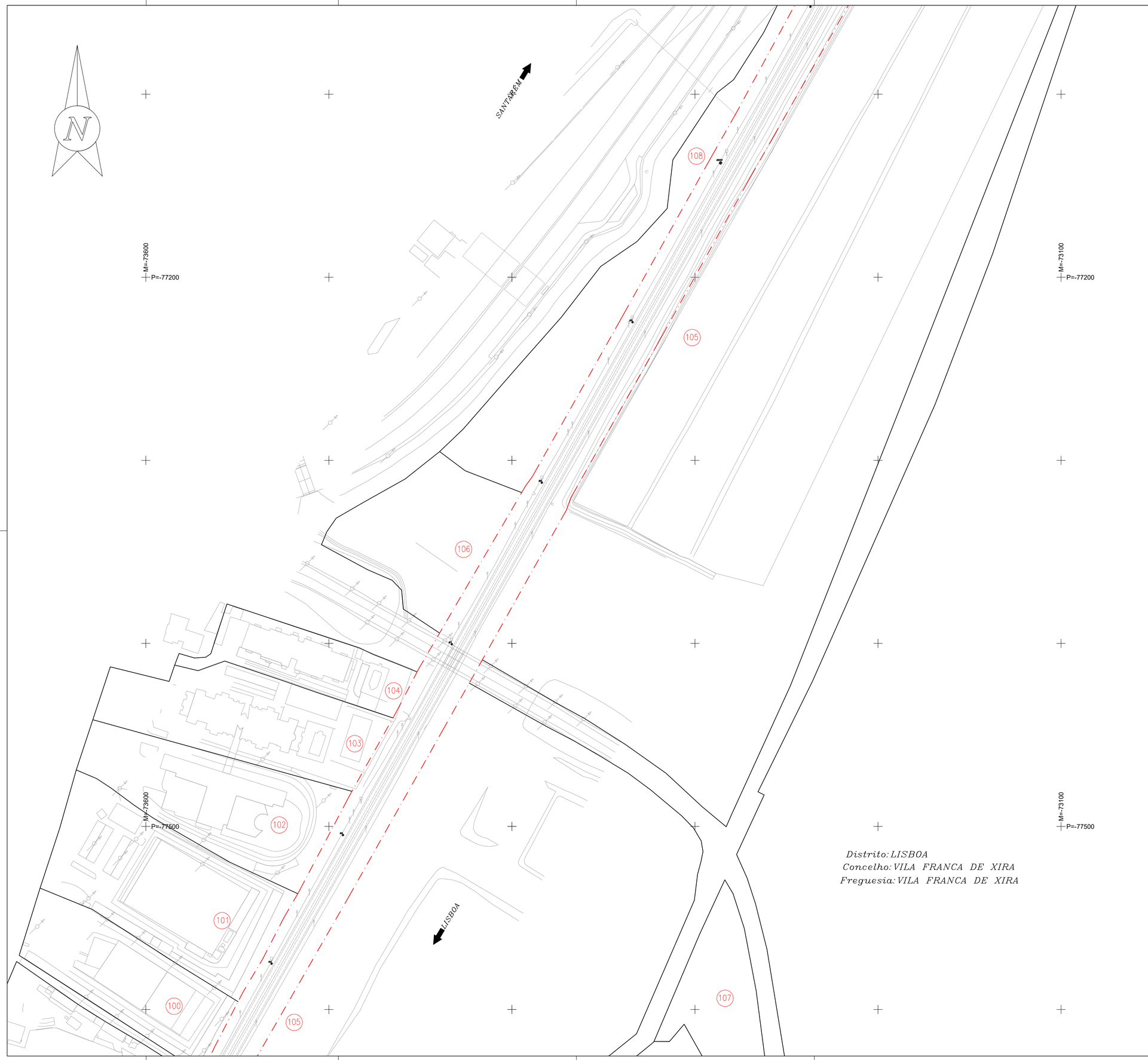

10 5 0 10 20 30 40 50 60 70 80 90 100m

ESCALA 1: 1000

DATUM ETRS 89 - PT-TM06 - ELIPSÓIDE GRS80 - PROJECÇÃO TRANSVERSA DE MERCATOR

QUADRO DE PROPRIETÁRIOS	
Nº Prédio	Proprietário
100	José Manuel de Aguiar Póvoa
101	Intermarché
102	Xiratour – Hotelaria e Turismo, S.A.
103	Xiratour – Hotelaria e Turismo, S.A.
104	Condomío Quinta do Pomar
105	Fundo de Investimento Imobiliário Fechado Fundolis e Outro
106	Desconhecido
107	Fundo de Investimento Imobiliário Fechado Fundolis
108	Fundo de Investimento Imobiliário Fechado Fundolis

LEGENDA

LIMITE DO DOMINIO RODOVIÁRIO	
LIMITE DO DOMÍNIO FERROVIÁRIO	
LIMITE DO PRÉDIO	
LIMITE ADMINISTRATIVO	— X — X —
NÚMERO DO PRÉDIO	⑧

Distrito: LISBOA
Concelho: VILA FRANCA DE XIRA
Freguesia: VILA FRANCA DE XIRA

1/1000 @ A10 20 40 60 80 100m

1/2000 @ A30 40 80 120 160 200m

Notas e historial de Alterações

REV.	DATA	DESCRIÇÃO	APROVOU
—	—	—	—
—	—	—	—

Logótipos e informação complementar

Projetista

coba Portugal
GEG
PBRC

Data
março 2025
N.º Projetista
PF0204.PE.09.02.00.00.016.00

Levantou PSP
Desenhou LSM
Projectou LJG
Verificou PMC

Infraestruturas de Portugal

Direção de Gestão de Empreendimentos

Direção de Engenharia e Ambiente

Linha: Linha do Norte - Troço entre PK 20+000 e PK 34+100
Local: Alverca - Castanheira do Ribatejo
Fase do Projecto: Projeto de Execução
Especialidade Técnica: Levantamento Cadastral
Nome do Empreendimento: PF0204 - Modernização do Troço Alverca / Castanheira do Ribatejo
Título do Desenho: Planta Cadastral (PK 31,445 - PK 32,100)

ESTE DESENHO APENAS SE CONSIDERA VÁLIDO DESDE QUE ESTEJAM PREENCHIDOS OS CAMPOS DE APROVAÇÃO E INSERIDO O RESPETIVO NUMERO SAP

O Responsável por EA-TOP
Sónia Mabel

O Diretor da Direção de Engenharia e Ambiente
Pedro Albuquerque Reis
Data
março 2025

Escalas	Tipo	N.º SAP	N.º de Ordem no Projecto	Versão
1:1000	--- -	----------	- 016	- 00

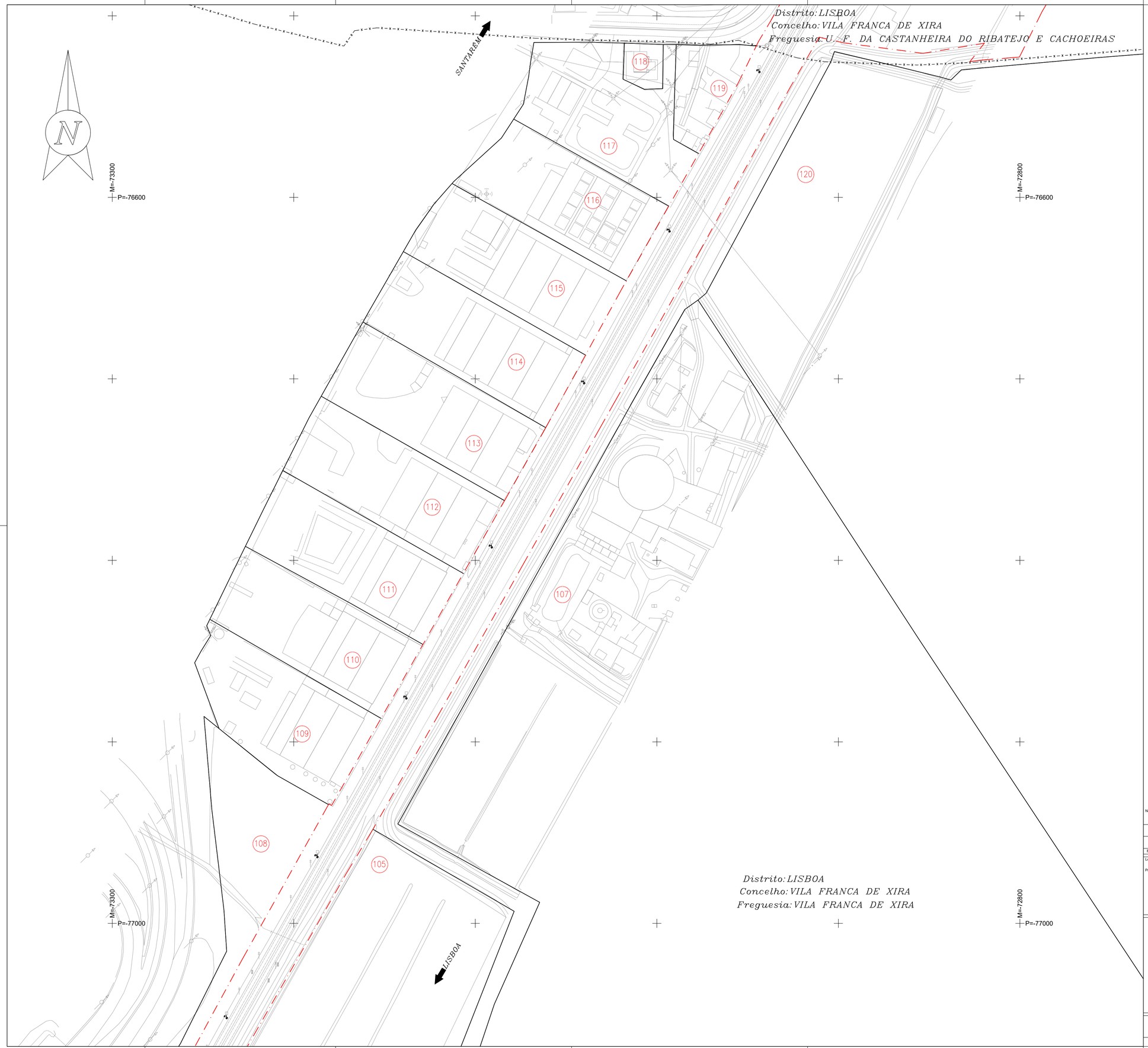

10 5 0 10 20 30 40 50 60 70 80 90 100m

ESCALA 1: 1000

DATUM ETRS 89 - PT-TM06 - ELIPSÓIDE GRS80 - PROJECÇÃO TRANSVERSA DE MERCATOR

QUADRO DE PROPRIETÁRIOS	
Nº Prédio	Proprietário
105	Fundo de Investimento Imobiliário Fechado Fundolis e Outro
107	Fundo de Investimento Imobiliário Fechado Fundolis e Outro
108	Fundo de Investimento Imobiliário Fechado Fundolis e Outro
109	Nippon Gases Portugal Unipessoal Lda
110	Eurobelgons – Sociedade de Investimentos Imobiliários Lda.
111	Termáquina II – Bombas e Equipamentos LDA
112	Dhollandia II–Produção de plataformas Unipessoal Lda.
113	Roques Vale do Tejo – Renault
114	630 Aerospace Portugal
115	Toyota Caetano Portugal, S.A.
116	Lactaçores
117	EDP, S.A.
118	Águas do Tejo Atlântico, S.A.
119	Desconhecido
120	Desconhecido

LEGENDA

- LIMITE DO DOMÍNIO RODOVIÁRIO
- LIMITE DO DOMÍNIO FERROVIÁRIO
- LIMITE DO PRÉDIO
- LIMITE ADMINISTRATIVO
- NÚMERO DO PRÉDIO (0)

1/1000 @ A10 — 20 40 60 80 100m

1/2000 @ A30 — 40 80 120 160 200m

Notas e historial de Alterações

REV.	DATA	DESCRIÇÃO	APROVOU
—	—	—	—
—	—	—	—

Logótipos e informação complementar

Projetista

coba Portugal GEG PBRC

Data
março 2025
N.º Projetista
PF0204.PE.09.02.00.00.017.00

Levantou PSP
Desenhou LSM
Projectou LJG
Verificou PMC

Infraestruturas de Portugal

Direção de Gestão de Empreendimentos

Direção de Engenharia e Ambiente

Linha: Linha do Norte - Troço entre PK 20+000 e PK 34+100

Local: Alverca - Castanheira do Ribatejo

Fase do Projecto: Projeto de Execução

Especialidade Técnica: Levantamento Cadastral

Nome do Empreendimento: PF0204 - Modernização do Troço Alverca / Castanheira do Ribatejo

Título do Desenho: Planta Cadastral (PK 32,085 - PK 32,750)

ESTE DESENHO APENAS SE CONSIDERA VÁLIDO DESDE QUE ESTEJAM PREENCHIDOS OS CAMPOS DE APROVAÇÃO E INSERIDO O RESPETIVO NUMERO SAP

O Responsável por EA-TOP
Sónia Mabel

O Diretor da Direção de Engenharia e Ambiente
Pedro Albuquerque Pais
Data
março 2025

Escalas	Tipo	N.º SAP	N.º de Ordem no Projecto	Versão
1:1000	---	----------	017	00

ESTAÇÃO DE CASTANHEIRA DO RIBATEJO

NOVA ESTAÇÃO DE VILA FRANCA DE XIRA
(VER PROJETO ESPECÍFICO)

PARQUE DE ESTACIONAMENTO DE VILA FRANCA DE XIRA

PSP KM 29+614

JARDIM MUNICIPAL CONSTATINO PALHA

RESTABELECIMENTO 29-1

JARDIM DO ARROZ

PSP KM 27+187

PSP KM 26+414

PARQUE DE ESTACIONAMENTO 1 DE ALHANDRA

PARQUE DE ESTACIONAMENTO 3 DE ALHANDRA

PARQUE DE ESTACIONAMENTO 2 DE ALHANDRA

AV. AFONSO DE ALBUQUERQUE

ESTAÇÃO DE ALHANDRA

NÓ DA ADARSE
(PE complementar)

ESTAÇÃO DE ALVERCA

34+200 | 34+000 | 33+000 | 32+000 | 31+000 | 30+000 | 29+000 | 28+000 | 27+000 | 26+000 | 25+000 | 24+000 | 23+000 | 22+000 | 21+750

PLANTA DE LOCALIZAÇÃO

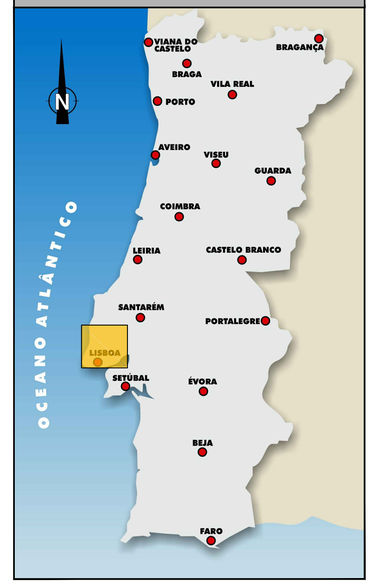

CARTAS IGeoE

389	390
403	404

SISTEMA DE REFERÊNCIA

PT-TM06 / ETRS 89

Notas e historial de Alterações

REV.	DATA	DESCRIÇÃO	APROVOU
–	——	——————	–
–	——	——————	–

Logótipos e informação complementar

Projetista

coba Portugal
GEG
PBRC

Data
março 2025
N.º Projetista
PF0204.PE.09.03.00.00.001.00

Levantou PSP
Desenhou LSM
Projectou LJG
Verificou PMC

Infraestruturas de Portugal

Direção de Gestão de Empreendimentos

Direção de Engenharia e Ambiente

Linha
Linha do Norte - Troço entre PK 20+000 e PK 34+100
Local
Alverca - Castanheira do Ribatejo
Fase do Projecto
Projeto de Execução
Especialidade Técnica
Projeto Execução Expropriações
Nome do Empreendimento
PF0204 - Modernização do Troço Alverca / Castanheira do Ribatejo
Título do Desenho
Esboço Corográfico

ESTE DESENHO APENAS SE CONSIDERA VÁLIDO DESDE QUE ESTEJAM PREENCHIDOS OS CAMPOS DE APROVAÇÃO E INSERIDO O RESPETIVO NUMERO SAP

O Responsável por EA-TOP
Sónia Mabel

O Diretor da Direção de Engenharia e Ambiente
Pedro Albuquerque Pais
Data
março 2025

Escalas
1:1000

Tipo	N.º SAP	N.º de Ordem no Projecto	Versão
---	----------	001	00

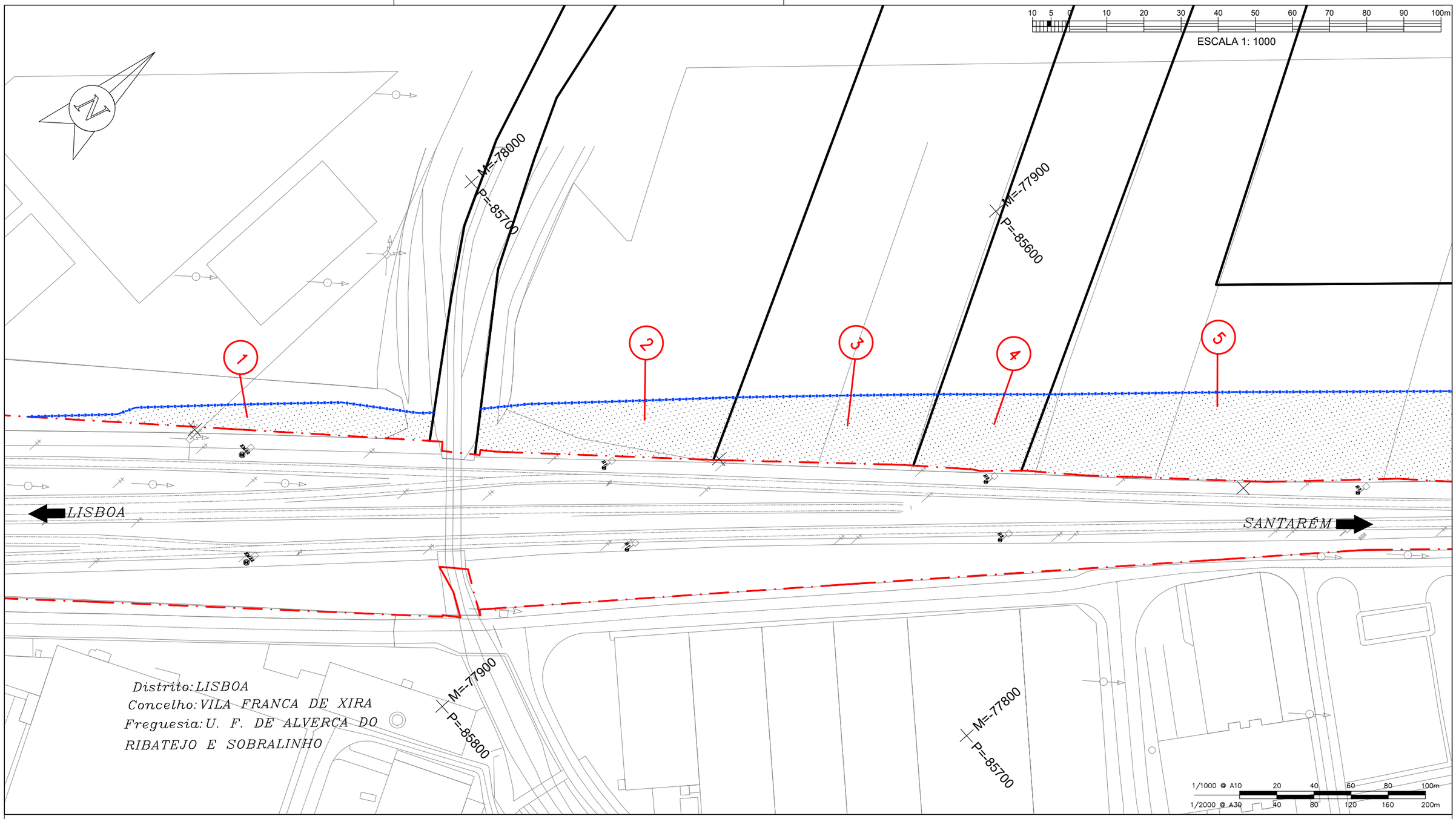

297 x 420

DATUM ETRS 89 - PT-TM06 - ELIPSÓIDE GRS80 - PROJECÇÃO TRANSVERSA DE MERCATOR

QUADRO DE PROPRIETÁRIOS		
N° Prédio	Proprietário	Área a Expropriar m2
1	Futebol Clube de Alverca e Outro	605
2	Imocochão – Promoção Imobiliária, S.A.	959
3	Imocochão – Promoção Imobiliária, S.A.	975
4	Imocochão – Promoção Imobiliária, S.A.	598

LEGENDA

- LIMITE DO PRÉDIO
- LIMITE DPF
- LIMITE DE EXPROPRIAÇÃO
- LIMITE ADMINISTRATIVO
- NÚMERO DA PARCELA (0)
- ÁREA A EXPROPRIAR

Notas e historial de Alterações

REV.	DATA	DESCRIÇÃO	APROVOU
–	—	———	–
–	—	———	–

Logótipos e informação complementar

Projetista: coba Portugal, GEG, PBRC

Data: março 2025

N.º Projetista: PF0204.PE.09.03.00.00.002.00

Levantou: PSP

Desenhou: LSM

Projectou: LJG

Verificou: PMC

Infraestruturas de Portugal

Direção de Gestão de Empreendimentos

Direção de Engenharia e Ambiente

Linha: Linha do Norte - Troço entre PK 20+000 e PK 34+100

Local: Alverca - Castanheira do Ribatejo

Fase do Projecto: Projeto de Execução

Especialidade Técnica: Projeto Execução Expropriações

Nome do Empreendimento: PF0204 - Modernização do Troço Alverca / Castanheira do Ribatejo

Título do Desenho: Planta Parcelar (pk 21+950 a pk 22+230)

ESTE DESENHO APENAS SE CONSIDERA VALIDO DESDE QUE ESTEJAM PREENCHIDOS OS CAMPOS DE APROVAÇÃO E INSERIDO O RESPETIVO NUMERO SAP

O Responsável por EA.TOP: Sónia Mabel

O Diretor da Direção de Engenharia e Ambiente: Pedro Albuquerque Pais

Data: março 2025

Escalas: 1:1000

Tipo	N.º SAP	N.º de Ordem no Projecto	Versão
--- -	----------	- 002	- 00

297 x 420

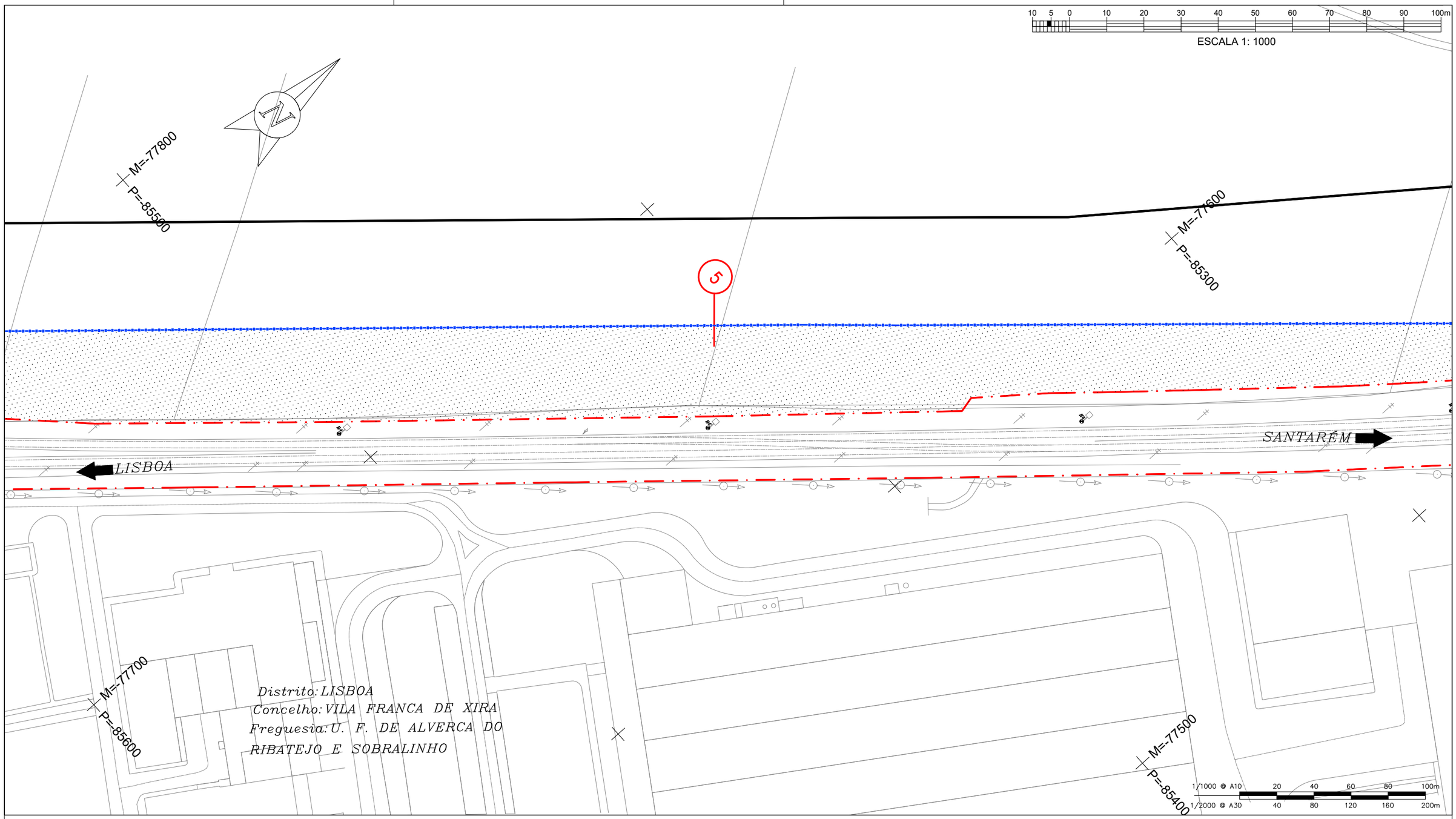

DATUM ETRS 89 - PT-TM06 - ELIPSÓIDE GRS80 - PROJECÇÃO TRANSVERSA DE MERCATOR

QUADRO DE PROPRIETÁRIOS		
Nº Prédio	Proprietário	Área a Expropriar m2
5	Imocochão – Promoção Imobiliária, S.A.	12079

LEGENDA	
LIMITE DO PRÉDIO	
LIMITE DPF	
LIMITE DE EXPROPRIAÇÃO	
LIMITE ADMINISTRATIVO	
NÚMERO DA PARCELA	0
ÁREA A EXPROPRIAR	

Notas e historial de Alterações

REV.	DATA	DESCRIÇÃO	APROVOU
–	—	—	–
–	—	—	–

Logótipos e informação complementar

Projetista: coba Portugal; GEG; PBRC

Data: março 2025

Nº Projetista: PF0204.PE.09.03.00.00.003.00

Levantou: PSP

Desenhou: LSM

Projectou: LJG

Verificou: PMC

Infraestruturas de Portugal

Direção de Gestão de Empreendimentos

Direção de Engenharia e Ambiente

Linha: Linha do Norte - Troço entre PK 20+000 e PK 34+100

Local: Alverca - Castanheira do Ribatejo

Fase do Projecto: Projeto de Execução

Especialidade Técnica: Projeto Execução Expropriações

Nome do Empreendimento: PF0204 - Modernização do Troço Alverca / Castanheira do Ribatejo

Título do Desenho: Planta Parcelar (pk 22+310 a pk 22+700)

ESTE DESENHO APENAS SE CONSIDERA VÁLIDO DESDE QUE ESTEJAM PREENCHIDOS OS CAMPOS DE APROVAÇÃO E INSERIDO O RESPETIVO NUMERO SAP

O Responsável por EA.TOP: Sónia Mabel

O Diretor da Direção de Engenharia e Ambiente: Pedro Albuquerque Pais

Data: março 2025

Escalas	Tipo	N.º SAP	N.º de Ordem no Projecto	Versão
1:1000	--- -	----------	- 003	- 00

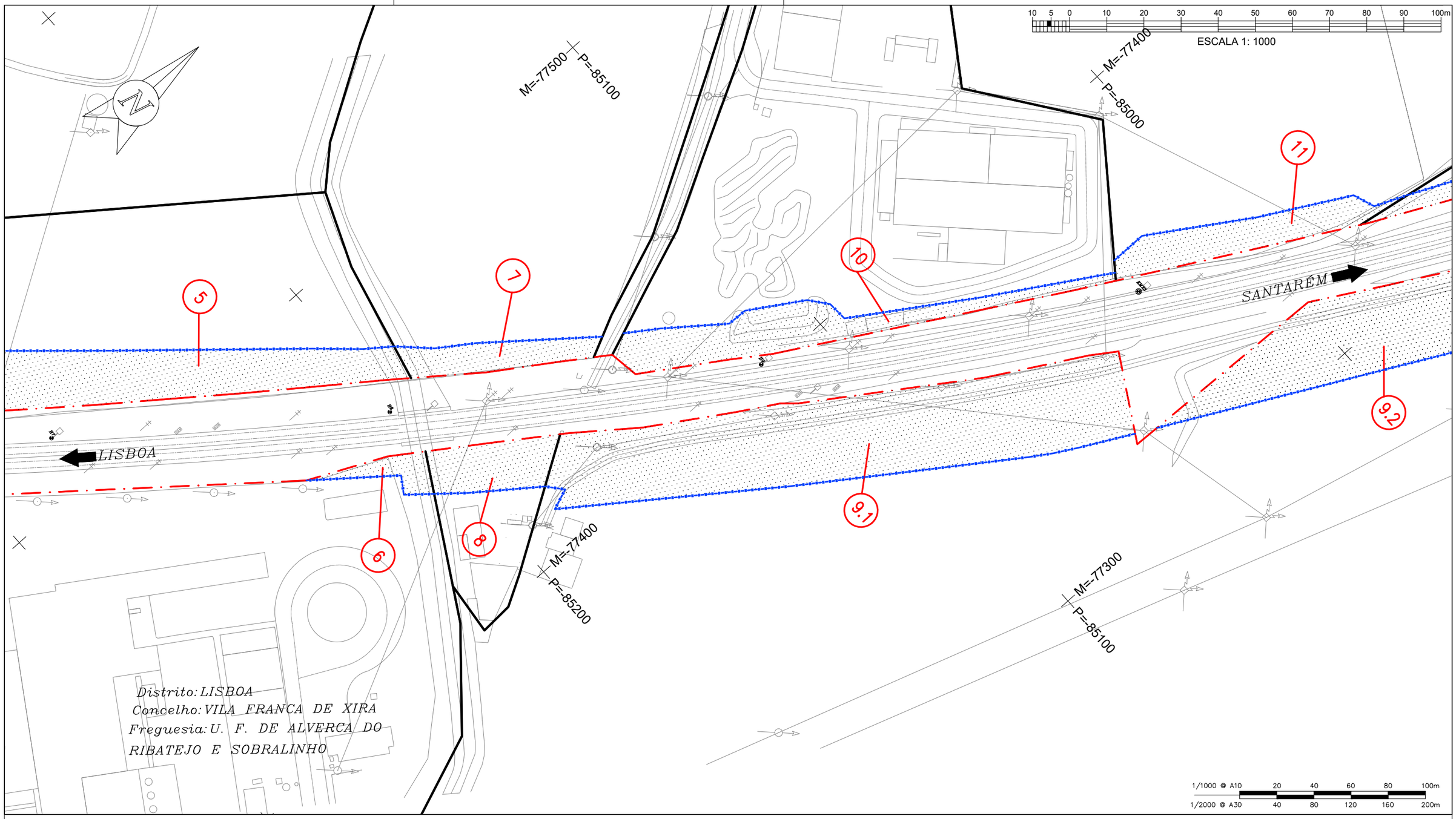

297 x 420

DATUM ETRS 89 - PT-TM06 - ELIPSÓIDE GRS80 - PROJECÇÃO TRANSVERSA DE MERCATOR

QUADRO DE PROPRIETÁRIOS		
Nº Prédio	Proprietário	Área a Expropriar m2
6	IDD – Portugal Defence, S.A.	163
7	Imocochão – Promoção Imobiliária S.A.	378
8	Fazenda Nacional	426
9.1	PRMT Sertorius, S.A.	3396
9.2		4349
10	CPT	943
11	Armando Sebastião dos Santos e Outros	614

LEGENDA

- LIMITE DO PRÉDIO
- LIMITE DPF
- LIMITE DE EXPROPRIAÇÃO
- LIMITE ADMINISTRATIVO
- NÚMERO DA PARCELA (0)
- ÁREA A EXPROPRIAR

Notas e historial de Alterações

REV.	DATA	DESCRIÇÃO	APROVOU
–	——	——	–
–	——	——	–

Logótipos e informação complementar

Projetista: coba Portugal, GEG, PBRC

Data: março 2025

N.º Projetista: PF0204.PE.09.03.00.00.004.00

Levantou: PSP

Desenhou: LSM

Projectou: LJG

Verificou: PMC

Infraestruturas de Portugal

Direção de Gestão de Empreendimentos

Direção de Engenharia e Ambiente

Linha: Linha do Norte - Troço entre PK 20+000 e PK 34+100

Local: Alverca - Castanheira do Ribatejo

Fase do Projecto: Projeto de Execução

Especialidade Técnica: Projeto Execução Expropriações

Nome do Empreendimento: PF0204 - Modernização do Troço Alverca / Castanheira do Ribatejo

Título do Desenho: Planta Parcelar (pk 22+695 a pk 23+090)

ESTE DESENHO APENAS SE CONSIDERA VALIDO DESDE QUE ESTEJAM PREENCHIDOS OS CAMPOS DE APROVAÇÃO E INSERIDO O RESPETIVO NUMERO SAP

O Responsável por EA.TCP: Sónia Mabel

O Diretor da Direção de Engenharia e Ambiente: Pedro Albuquerque Pais

Data: março 2025

Escalas: 1:1000

Tipo: --- - N.º SAP: ---------- - N.º de Ordem no Projecto: 004 - Versão: 00

297 x 420

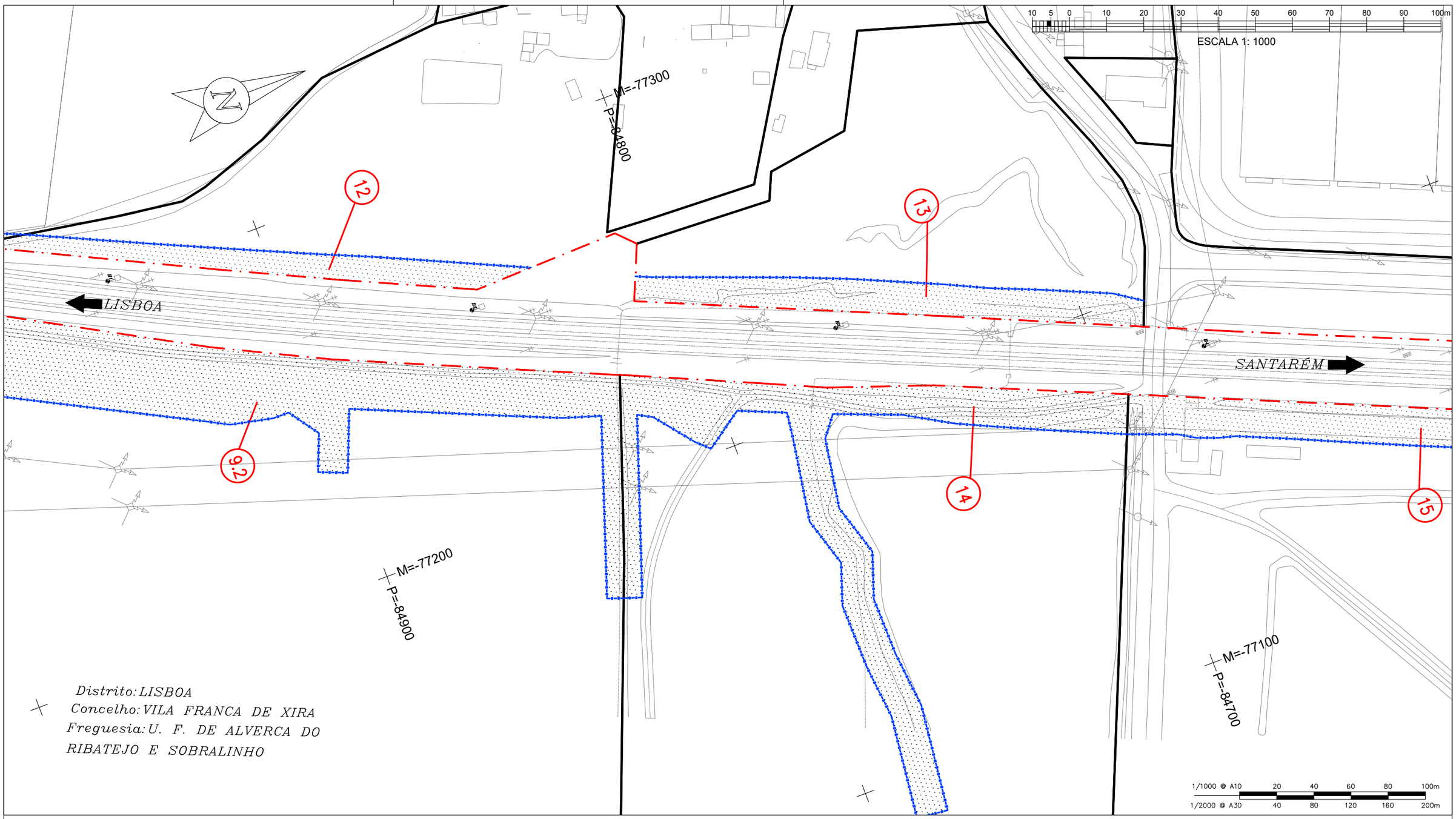

Distrito: LISBOA
Concelho: VILA FRANCA DE XIRA
Freguesia: U. F. DE ALVERCA DO RIBATEJO E SOBRALINHO

DATUM ETRS 89 - PT-TM06 - ELIPSÓIDE GRS80 - PROJECÇÃO TRANSVERSA DE MERCATOR

QUADRO DE PROPRIETÁRIOS		
Nº Prédio	Proprietário	Área a Expropriar m2
9.2	PRMT Sertorius, S.A.	4349
12	Adília Maria Daniel Narciso e Outros	802
13	Libervia – Desenvolvimentos Imobiliários, S.A.	1119
14	Município de Vila Franca de Xira	2581
15	Naguibe–Construções Lda	3963

LEGENDA

- LIMITE DO PRÉDIO
- LIMITE DPF
- LIMITE DE EXPROPRIAÇÃO
- LIMITE ADMINISTRATIVO
- NÚMERO DA PARCELA (0)
- ÁREA A EXPROPRIAR

Notas e historial de Alterações

REV.	DATA	DESCRIÇÃO	APROVOU
–	——	——	–
–	——	——	–

Logótipos e informação complementar

Projetista: coba Portugal, GEG, PBRC

Data: março 2025
N.º Projetista: PF0204.PE.09.03.00.00.005.00

Levantou: PSP
Desenhou: LSM
Projectou: LJG
Verificou: PMC

Infraestruturas de Portugal
Direção de Gestão de Empreendimentos
Direção de Engenharia e Ambiente

Linha: Linha do Norte - Troço entre PK 20+000 e PK 34+100
Local: Alverca - Castanheira do Ribatejo
Fase do Projecto: Projeto de Execução
Especialidade Técnica: Projeto Execução Expropriações
Nome do Empreendimento: PF0204 - Modernização do Troço Alverca / Castanheira do Ribatejo
Título do Desenho: Planta Parcelar (pk 23+080 a pk 23+460)

Escalas: 1:1000

Tipo	N.º SAP	N.º de Ordem no Projecto	Versão
---	----------	005	00

ESTE DESENHO APENAS SE CONSIDERA VÁLIDO DESDE QUE ESTEJAM PREENCHIDOS OS CAMPOS DE APROVAÇÃO E INSERIDO O RESPETIVO NUMERO SAP

O Responsável por EA.TOP: Sónia Mabel

O Diretor da Direção de Engenharia e Ambiente: Pedro Albuquerque Pais

Data: março 2025

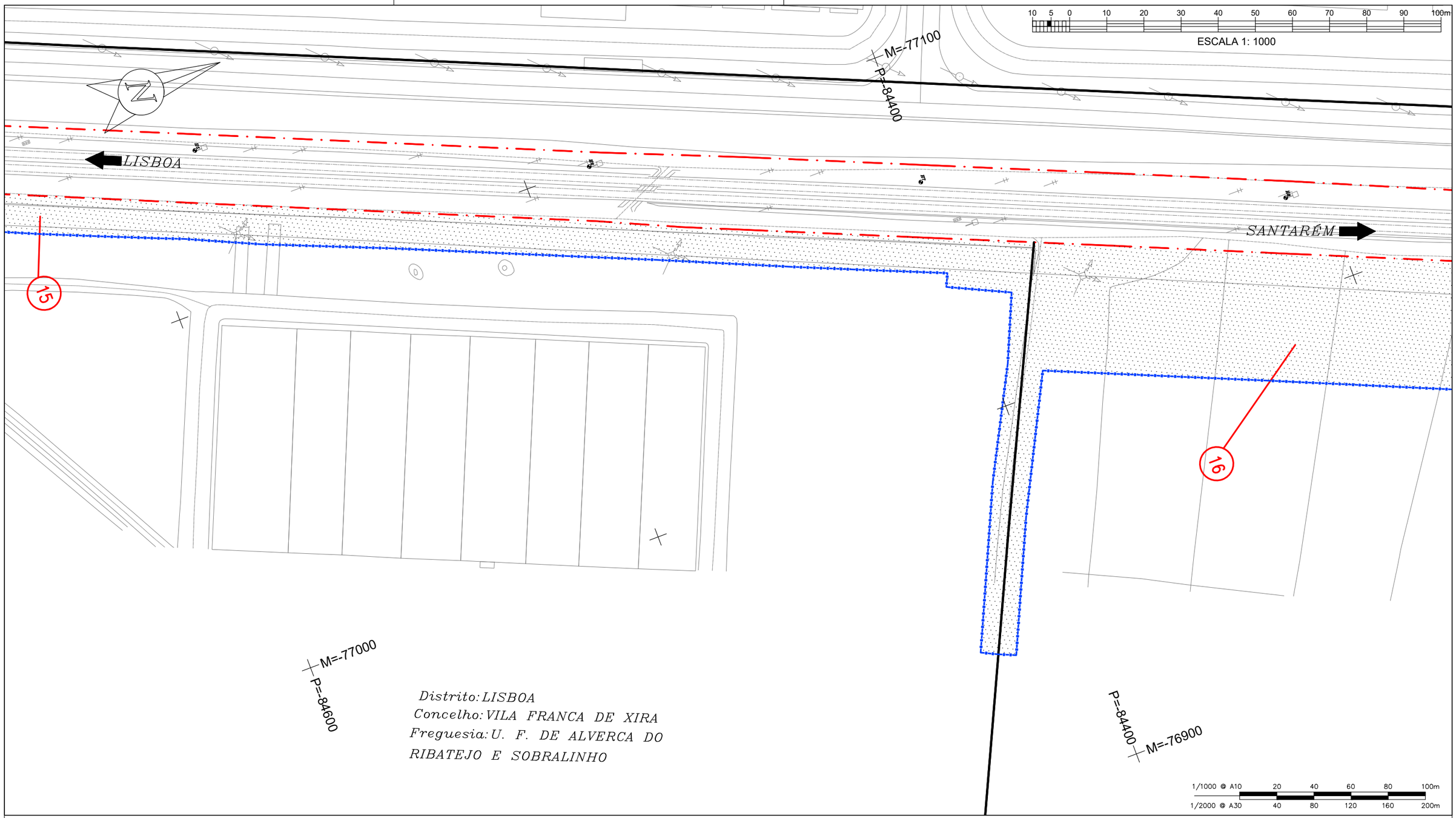

297 x 420

DATUM ETRS 89 - PT-TM06 - ELIPSÓIDE GRS80 - PROJECÇÃO TRANSVERSA DE MERCATOR

QUADRO DE PROPRIETÁRIOS		
Nº Prédio	Proprietário	Área a Expropriar m2
15	Naguibe-Construções Lda	3963
16	Companhia Previdente, S.A. e Outro	18910

LEGENDA

- LIMITE DO PRÉDIO
- LIMITE DPF
- LIMITE DE EXPROPRIAÇÃO
- LIMITE ADMINISTRATIVO
- NÚMERO DA PARCELA (0)
- ÁREA A EXPROPRIAR

Notas e historial de Alterações

REV.	DATA	DESCRIÇÃO	APROVOU
–	——	——	–
–	——	——	–

Logótipos e informação complementar

Projetista: coba Portugal, GEG, PBRC

Data: março 2025

Nº Projetista: PF0204.PE.09.03.00.00.006.00

Levantou: PSP

Desenhou: LSM

Projectou: LJG

Verificou: PMC

Infraestruturas de Portugal

Direção de Gestão de Empreendimentos

Direção de Engenharia e Ambiente

Linha: Linha do Norte - Troço entre PK 20+000 e PK 34+100

Local: Alverca - Castanheira do Ribatejo

Fase do Projecto: Projeto de Execução

Especialidade Técnica: Projeto Execução Expropriações

Nome do Empreendimento: PF0204 - Modernização do Troço Alverca / Castanheira do Ribatejo

Título do Desenho: Planta Parcelar (pk 23+450 a pk 23+850)

ESTE DESENHO APENAS SE CONSIDERA VÁLIDO DESDE QUE ESTEJAM PREENCHIDOS OS CAMPOS DE APROVAÇÃO E INSERIDO O RESPETIVO NUMERO SAP

O Responsável por EA-TOP: Sónia Mabel

O Diretor da Direção de Engenharia e Ambiente: Pedro Albuquerque Pais

Data: março 2025

Escalas: 1:1000

Tipo --- - N.º SAP ---------- - N.º de Ordem no Projecto 006 - Versão 00

297 x 420

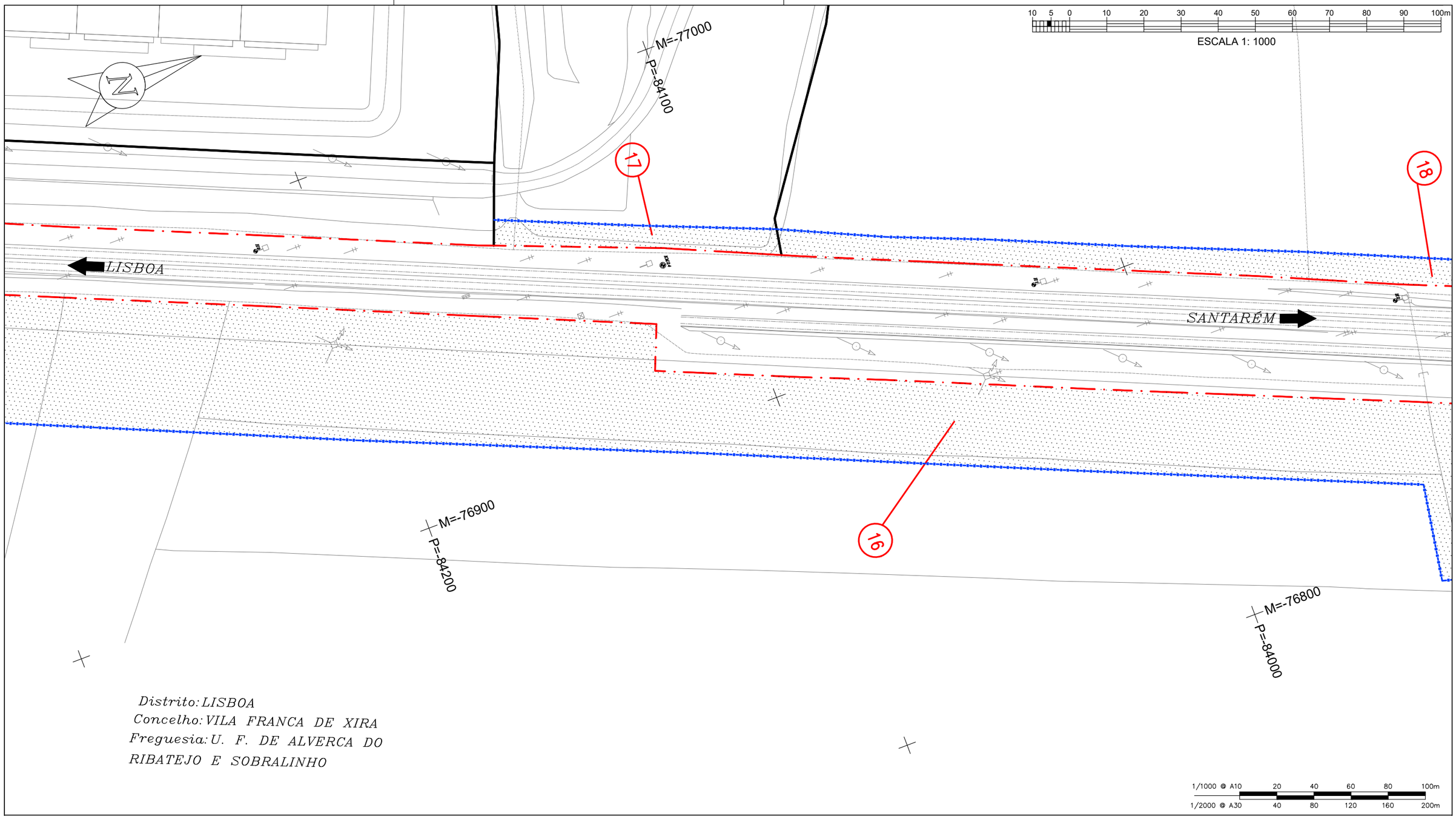

DATUM ETRS 89 - PT-TM06 - ELIPSÓIDE GRS80 - PROJECÇÃO TRANSVERSA DE MERCATOR

QUADRO DE PROPRIETÁRIOS		
Nº Prédio	Proprietário	Área a Expropriar m2
16	Companhia Previdente, S.A. e Outro	18910
17	Alves Ribeiro, S.A.	491
18	Succeed – Investimentos Imobiliários e Formação Profissional S.A.	2372

LEGENDA

- LIMITE DO PRÉDIO
- LIMITE DPF
- LIMITE DE EXPROPRIAÇÃO
- LIMITE ADMINISTRATIVO
- NÚMERO DA PARCELA (0)
- ÁREA A EXPROPRIAR

Notas e historial de Alterações

REV.	DATA	DESCRIÇÃO	APROVOU
–	——	————	–
–	——	————	–

Logótipos e informação complementar

Projetista: coba Portugal, GEG, PBRC

Data: março 2025

Nº Projetista: PF0204.PE.09.03.00.00.007.00

Levantou: PSP
Desenhou: LSM
Projectou: LJG
Verificou: PMC

Infraestruturas de Portugal

Direção de Gestão de Empreendimentos

Direção de Engenharia e Ambiente

Linha: Linha do Norte - Troço entre PK 20+000 e PK 34+100

Local: Alverca - Castanheira do Ribatejo

Fase do Projecto: Projeto de Execução

Especialidade Técnica: Projeto Execução Expropriações

Nome do Empreendimento: PF0204 - Modernização do Troço Alverca / Castanheira do Ribatejo

Título do Desenho: Planta Parcelar (pk 23+845 a pk 24+210)

ESTE DESENHO APENAS SE CONSIDERA VÁLIDO DESDE QUE ESTEJAM PREENCHIDOS OS CAMPOS DE APROVAÇÃO E INSERIDO O RESPETIVO NUMERO SAP

O Responsável por EA-TOP
Sónia Mabel

O Diretor da Direção de Engenharia e Ambiente
Pedro Albuquerque Pais
Data
março 2025

Escalas: 1:1000

Tipo	N.º SAP	N.º de Ordem no Projecto	Versão
--- -	----------	- 007	- 00

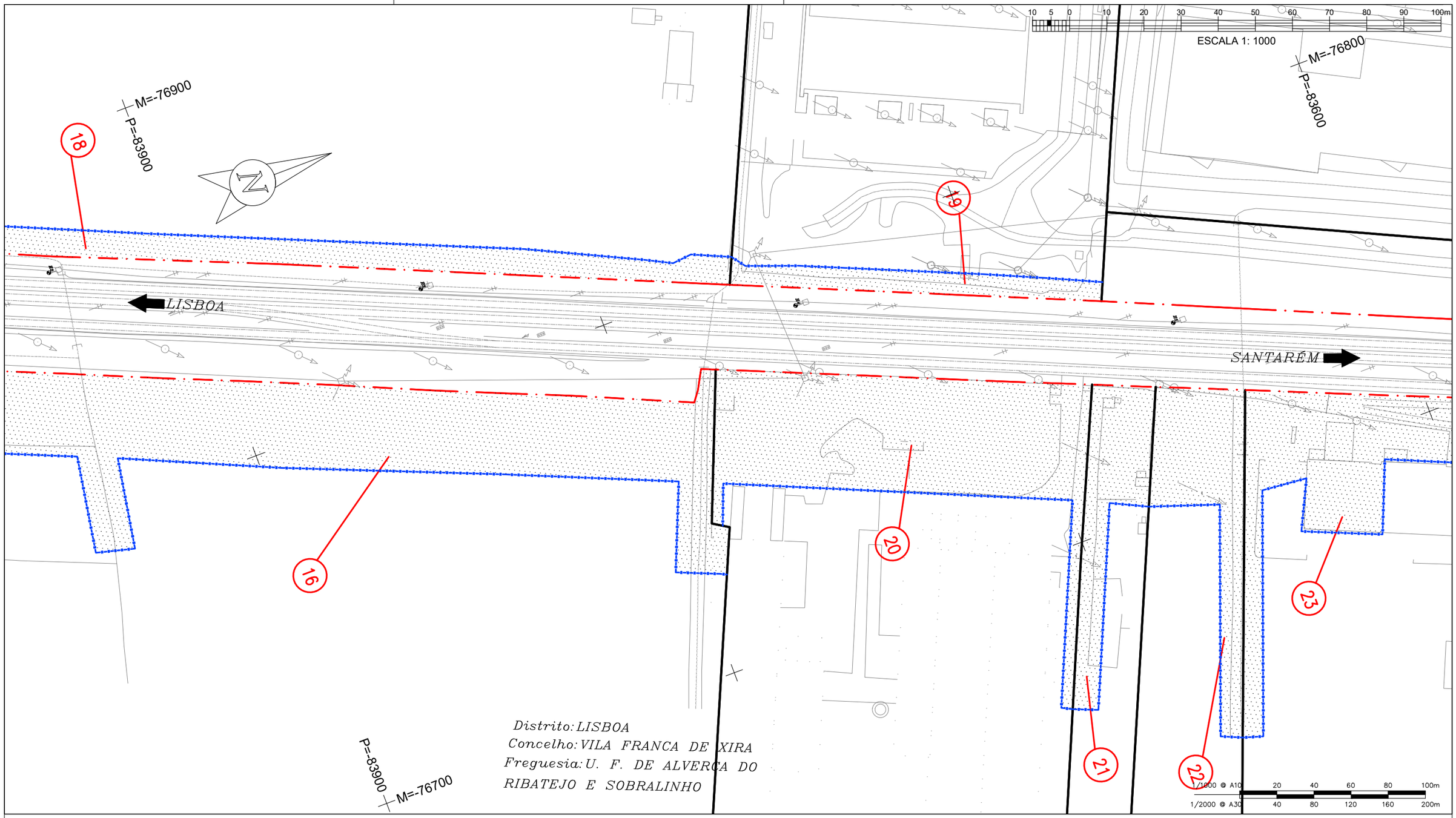

297 x 420

DATUM ETRS 89 - PT-TM06 - ELIPSÓIDE GRS80 - PROJECÇÃO TRANSVERSA DE MERCATOR

QUADRO DE PROPRIETÁRIOS		
Nº Prédio	Proprietário	Área a Expropriar m2
16	Companhia Previdente, S.A. e Outro	18910
18	Succeed – Investimentos Imobiliários e Formação Profissional S.A.	2372
19	Imopredial – Fundo de Investimento Imobiliário Fechado	577
20	Cima – Companhia Industrial de Madeiras Africanas, S.A.	3325
21	A.P.N. – Investimentos Imobiliários, S.A.	933
22	A.P.N. – Investimentos Imobiliários, S.A.	1177
23	Iberol – Sociedade Ibérica de Biocombustíveis e Oleaginosasa, S.A.	6102

LEGENDA

- LIMITE DO PRÉDIO
- LIMITE DPF
- LIMITE DE EXPROPRIAÇÃO
- LIMITE ADMINISTRATIVO
- NÚMERO DA PARCELA (0)
- ÁREA A EXPROPRIAR

Notas e historial de Alterações

REV.	DATA	DESCRIÇÃO	APROVOU
–	——	——	–
–	——	——	–

Logótipos e informação complementar

Projetista: coba Portugal, GEG, PBRC

Data: março 2025

N.º Projetista: PF0204.PE.09.03.00.00.008.00

Levantou: PSP

Desenhou: LSM

Projectou: LJG

Verificou: PMC

Infraestruturas de Portugal

Direção de Gestão de Empreendimentos

Direção de Engenharia e Ambiente

Linha: Linha do Norte - Troço entre PK 20+000 e PK 34+100

Local: Alverca - Castanheira do Ribatejo

Fase do Projecto: Projeto de Execução

Especialidade Técnica: Projeto Execução Expropriações

Nome do Empreendimento: PF0204 - Modernização do Troço Alverca / Castanheira do Ribatejo

Título do Desenho: Planta Parcelar (pk 24+190 a pk 24+570)

Escalas: 1:1000

Tipo	N.º SAP	N.º de Ordem no Projecto	Versão
---	----------	008	00

ESTE DESENHO APENAS SE CONSIDERA VÁLIDO DESDE QUE ESTEJAM PREENCHIDOS OS CAMPOS DE APROVAÇÃO E INSERIDO O RESPETIVO NUMERO SAP

O Responsável por EA.TOP: Sónia Mabel

O Diretor da Direção de Engenharia e Ambiente: Pedro Albuquerque Pais

Data: março 2025

297 x 420

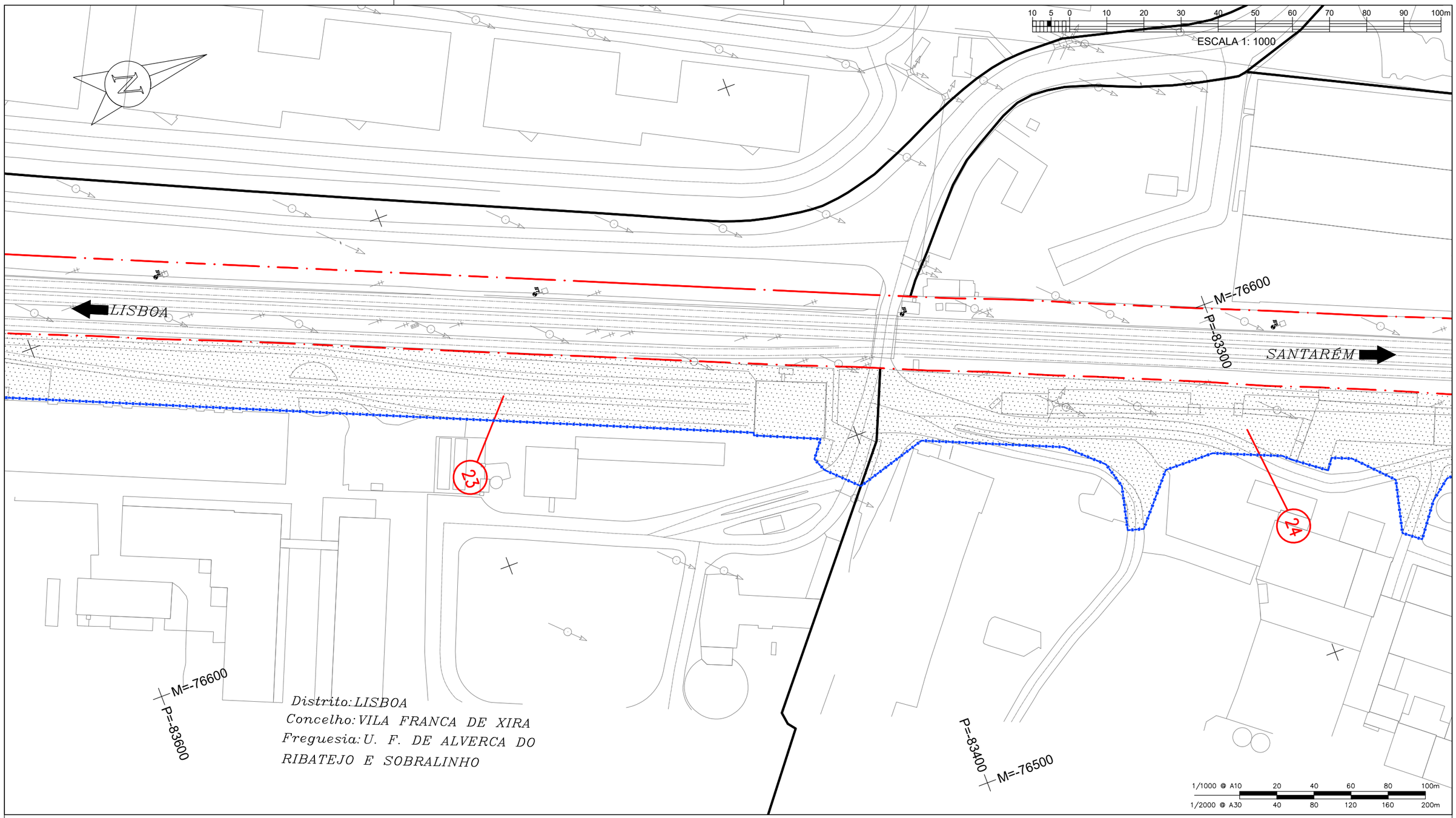

DATUM ETRS 89 - PT-TM06 - ELIPSÓIDE GRS80 - PROJECÇÃO TRANSVERSA DE MERCATOR

QUADRO DE PROPRIETÁRIOS		
Nº Prédio	Proprietário	Área a Expropriar m2
23	Iberol – Sociedade Ibérica de Biocombustíveis e Oleaginosasa, S.A.	6102
24	T. A. – Sociedade Imobiliária, S.A.	7838

LEGENDA

- LIMITE DO PRÉDIO
- LIMITE DPF
- LIMITE DE EXPROPRIAÇÃO
- LIMITE ADMINISTRATIVO
- NÚMERO DA PARCELA
- ÁREA A EXPROPRIAR

Notas e historial de Alterações

REV.	DATA	DESCRIÇÃO	APROVOU
–	——	——	–
–	——	——	–

Logótipos e informação complementar

Projetista: coba Portugal, GEG, PBRC

Data: março 2025

N.º Projetista: PF0204.PE.09.03.00.00.009.00

Levantou: PSP
Desenhou: LSM
Projectou: LJG
Verificou: PMC

Infraestruturas de Portugal

Direção de Gestão de Empreendimentos

Direção de Engenharia e Ambiente

Linha: Linha do Norte - Troço entre PK 20+000 e PK 34+100

Local: Alverca - Castanheira do Ribatejo

Fase do Projecto: Projeto de Execução

Especialidade Técnica: Projeto Execução Expropriações

Nome do Empreendimento: PF0204 - Modernização do Troço Alverca / Castanheira do Ribatejo

Título do Desenho: Planta Parcelar (pk 24+560 a pk 24+950)

ESTE DESENHO APENAS SE CONSIDERA VALIDO DESDE QUE ESTEJAM PREENCHIDOS OS CAMPOS DE APROVAÇÃO E INSERIDO O RESPETIVO NUMERO SAP

O Responsável por EA-TOP: Sónia Mabel

O Diretor da Direção de Engenharia e Ambiente: Pedro Albuquerque Pais

Data: março 2025

Escalas: 1:1000

Tipo	N.º SAP	N.º de Ordem no Projecto	Versão
--- -	----------	- 009	- 00

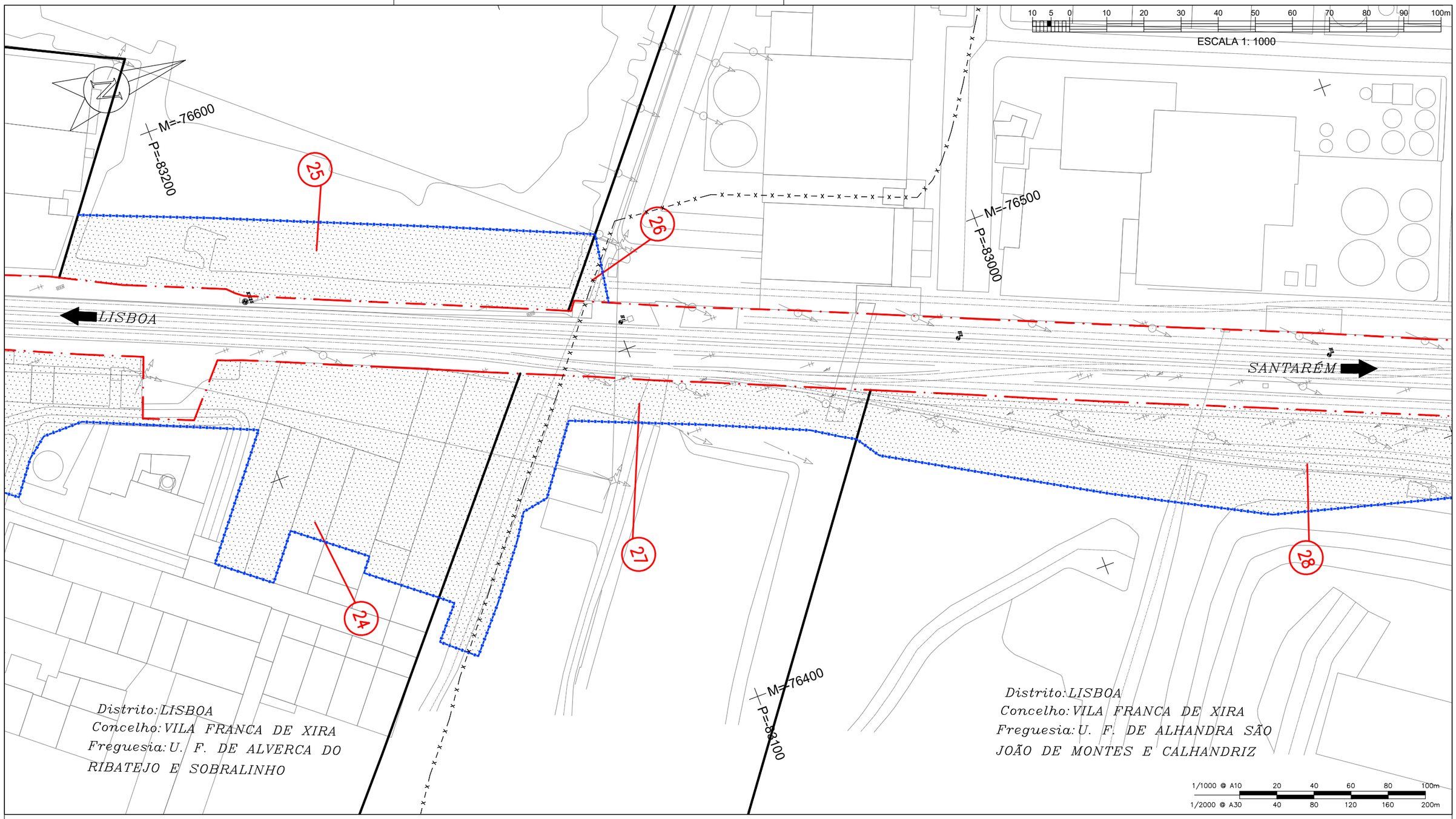

297 x 420

DATUM ETRS 89 - PT-TM06 - ELIPSÓIDE GRS80 - PROJECÇÃO TRANSVERSA DE MERCATOR

QUADRO DE PROPRIETÁRIOS		
Nº Prédio	Proprietário	Área a Expropriar m2
24	T. A. – Sociedade Imobiliária, S.A.	7838
25	Empresa Nacional de Penteação de Lãs S.A.R.L.	2781
26	Iberol – Sociedade Ibérica de Biocombustíveis e Oleaginosasa, S.A.	92
27	Iberol – Sociedade Ibérica de Biocombustíveis e Oleaginosasa, S.A.	2105
28	Cimpor – Indústria de Cimentos, S.A.	9405

LEGENDA

- LIMITE DO PRÉDIO
- LIMITE DPF
- LIMITE DE EXPROPRIAÇÃO
- LIMITE ADMINISTRATIVO
- NÚMERO DA PARCELA (0)
- ÁREA A EXPROPRIAR

Notas e historial de Alterações

REV.	DATA	DESCRIÇÃO	APROVOU
–	–	–	–

Logótipos e informação complementar

Projetista: coba Portugal, GEG, PBRC

Data: março 2025

Nº Projetista: PF0204.PE.09.03.00.00.010.00

Levantou: PSP

Desenhou: LSM

Projectou: LJG

Verificou: PMC

Infraestruturas de Portugal

Direção de Gestão de Empreendimentos

Direção de Engenharia e Ambiente

Linha: Linha do Norte - Troço entre PK 20+000 e PK 34+100

Local: Alverca - Castanheira do Ribatejo

Fase do Projecto: Projeto de Execução

Especialidade Técnica: Projeto Execução Expropriações

Nome do Empreendimento: PF0204 - Modernização do Troço Alverca / Castanheira do Ribatejo

Título do Desenho: Planta Parcelar (pk 24+940 a pk 25+340)

ESTE DESENHO APENAS SE CONSIDERA VÁLIDO DESDE QUE ESTEJAM PREENCHIDOS OS CAMPOS DE APROVAÇÃO E INSERIDO O RESPETIVO NÚMERO SAP

O Responsável por EA-TOP: Sónia Mabel

O Diretor da Direção de Engenharia e Ambiente: Pedro Albuquerque Pais

Data: março 2025

Escalas: 1:1000

Tipo --- - N.º SAP ---------- - N.º de Ordem no Projecto 010 - Versão 00

297 x 420

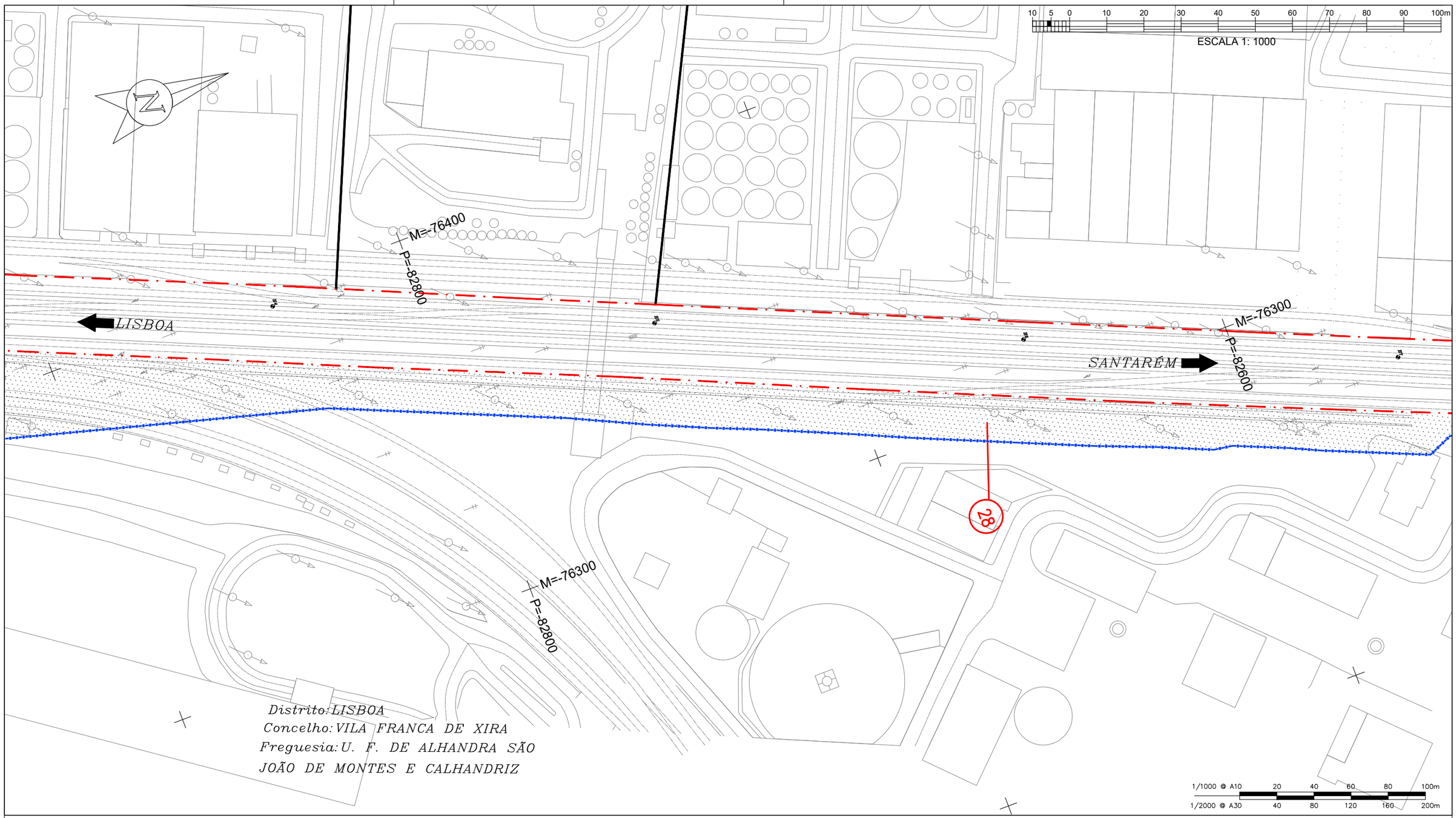

DATUM ETRS 89 - PT-TM06 - ELIPSÓIDE GRS80 - PROJECÇÃO TRANSVERSA DE MERCATOR

QUADRO DE PROPRIETÁRIOS		
Nº Prédio	Proprietário	Área a Expropriar m2
28	Cimpor – Indústria de Cimentos, S.A.	9405

LEGENDA

- LIMITE DO PRÉDIO
- LIMITE DPF
- LIMITE DE EXPROPRIAÇÃO
- LIMITE ADMINISTRATIVO
- NÚMERO DA PARCELA (0)
- ÁREA A EXPROPRIAR

Notas e historial de Alterações

REV.	DATA	DESCRIÇÃO	APROVOU
–	—	———	–
–	—	———	–

Logótipos e informação complementar

Projetista: coba Portugal; GEG; PBRC

Data: março 2025

N.º Projetista: PF0204.PE.09.03.00.00.011.00

Levantou: PSP

Desenhou: LSM

Projectou: LJG

Verificou: PMC

Infraestruturas de Portugal

Direção de Gestão de Empreendimentos

Direção de Engenharia e Ambiente

Linha: Linha do Norte - Troço entre PK 20+000 e PK 34+100

Local: Alverca - Castanheira do Ribatejo

Fase do Projecto: Projeto de Execução

Especialidade Técnica: Projeto Execução Expropriações

Nome do Empreendimento: PF0204 - Modernização do Troço Alverca / Castanheira do Ribatejo

Título do Desenho: Planta Parcelar (pk 25+330 a pk 25+710)

Escalas: 1:1000

Tipo	N.º SAP	N.º de Ordem no Projecto	Versão
--- -	----------	- 011 -	00

ESTE DESENHO APENAS SE CONSIDERA VÁLIDO DESDE QUE ESTEJAM PREENCHIDOS OS CAMPOS DE APROVAÇÃO E INSERIDO O RESPETIVO NÚMERO SAP

O Responsável por EA.TOP: Sónia Mabel

O Diretor da Direção de Engenharia e Ambiente: Pedro Albuquerque Pais

Data: março 2025

297 x 420

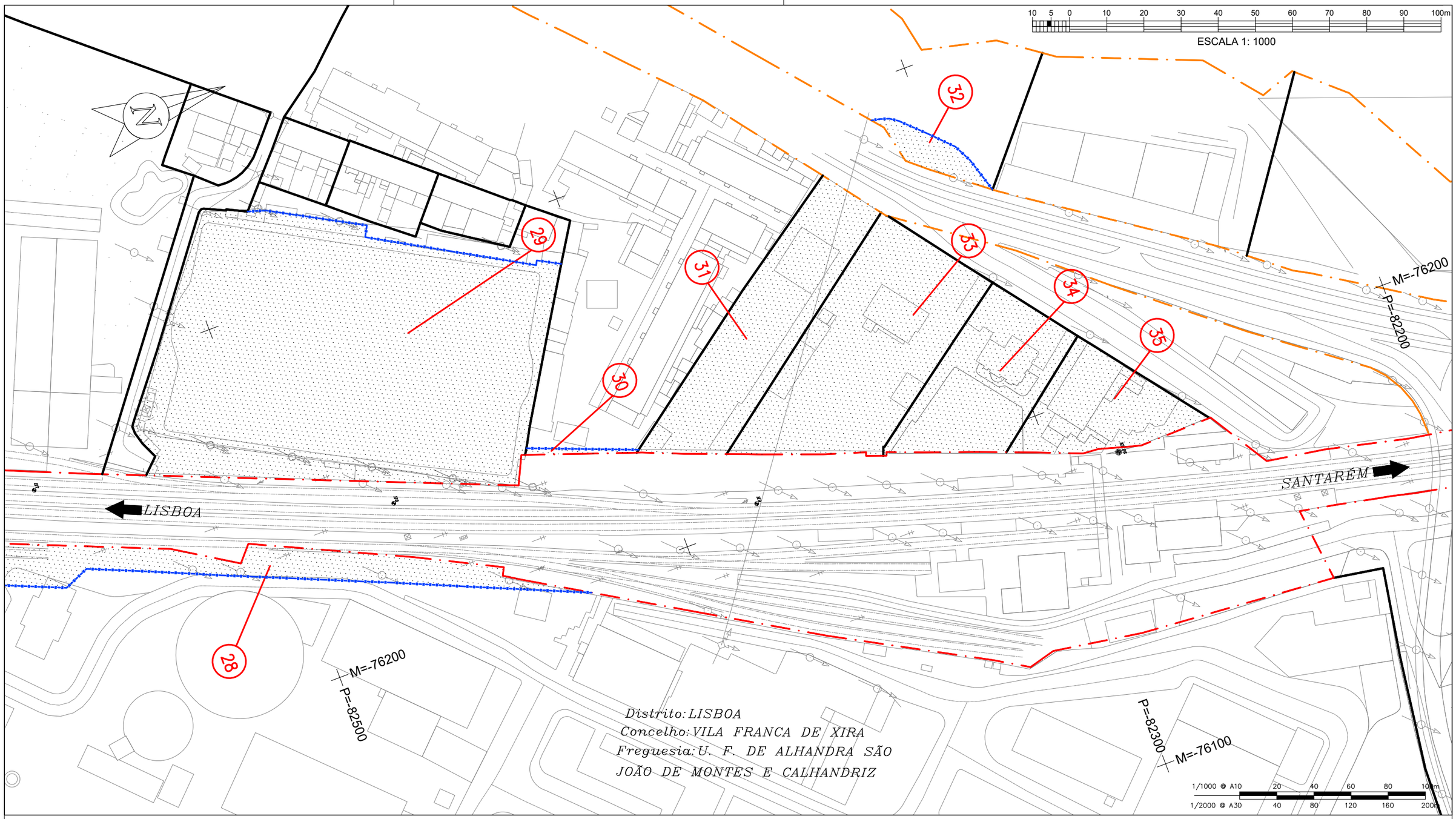

DATUM ETRS 89 - PT-TM06 - ELIPSÓIDE GRS80 - PROJECÇÃO TRANSVERSA DE MERCATOR

QUADRO DE PROPRIETÁRIOS		
Nº Prédio	Proprietário	Área a Expropriar m2
28	Cimpor – Indústria de Cimentos, S.A.	9405
29	Raquel Fátima Themudo Câncio Luizello	6824
30	Cimpor – Indústria de Cimentos, S.A.	39
31	Cimpor – Indústria de Cimentos, S.A.	1662
32	Desconhecido	213
33	Cimpor – Indústria de Cimentos, S.A.	2321
34	Cimpor – Indústria de Cimentos, S.A.	1271
35	Cimpor – Indústria de Cimentos, S.A.	905

LEGENDA

- LIMITE DO PRÉDIO
- LIMITE DPF
- LIMITE DE EXPROPRIAÇÃO
- LIMITE ADMINISTRATIVO
- NÚMERO DA PARCELA (0)
- ÁREA A EXPROPRIAR

Notas e historial de Alterações

REV.	DATA	DESCRIÇÃO	APROVOU
–	—	———	–
–	—	———	–

Logótipos e informação complementar

Projetista: coba Portugal, GEG, PBRC

Data: março 2025

Nº Projetista: PF0204.PE.09.03.00.00.012.00

Levantou: PSP

Desenhou: LSM

Projectou: LJG

Verificou: PMC

Infraestruturas de Portugal

Direção de Gestão de Empreendimentos

Direção de Engenharia e Ambiente

Linha: Linha do Norte - Troço entre PK 20+000 e PK 34+100

Local: Alverca - Castanheira do Ribatejo

Fase do Projecto: Projeto de Execução

Especialidade Técnica: Projeto Execução Expropriações

Nome do Empreendimento: PF0204 - Modernização do Troço Alverca / Castanheira do Ribatejo

Título do Desenho: Planta Parcelar (pk 25+695 a pk 26+090)

Escalas: 1:1000

Tipo	N.º SAP	N.º de Ordem no Projecto	Versão
---	----------	012	00

ESTE DESENHO APENAS SE CONSIDERA VÁLIDO DESDE QUE ESTEJAM PREENCHIDOS OS CAMPOS DE APROVAÇÃO E INSERIDO O RESPETIVO NÚMERO SAP

O Responsável por EA.TOP: Sónia Mabel

O Diretor de Direção de Engenharia e Ambiente: Pedro Albuquerque Pais

Data: março 2025

297 x 420

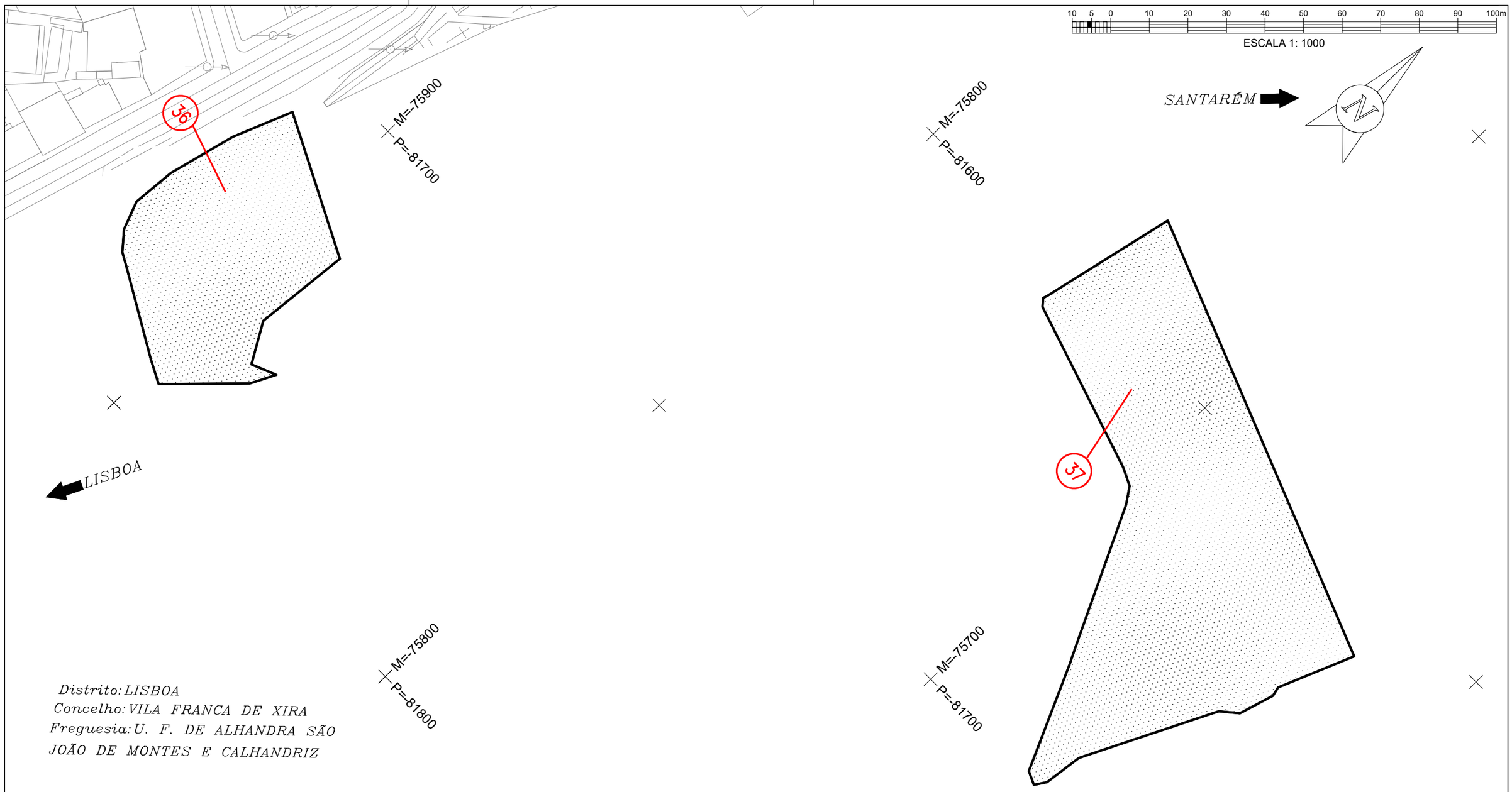

Distrito: LISBOA
Concelho: VILA FRANCA DE XIRA
Freguesia: U. F. DE ALHANDRA SÃO JOÃO DE MONTES E CALHANDRIZ

DATUM ETRS 89 - PT-TM06 - ELIPSÓIDE GRS80 - PROJECÇÃO TRANSVERSA DE MERCATOR

QUADRO DE PROPRIETÁRIOS		
Nº Prédio	*Proprietário*	*Área a Expropriar m2*
36	*Paróquias de S. João Batista Alhandra e S. João dos Montes*	*2578*
37	*Fernando Ferreira Olivença e mulher Luzia Matos Nunes Olivença*	*6090*

LEGENDA

- LIMITE DO PRÉDIO
- LIMITE DPF
- LIMITE DE EXPROPRIAÇÃO
- LIMITE ADMINISTRATIVO
- NÚMERO DA PARCELA (0)
- ÁREA A EXPROPRIAR

REV.	DATA	DESCRIÇÃO	APROVOU
—	—	—	—
—	—	—	—

Notas e historial de Alterações

Logótipos e informação complementar

Projetista: coba Portugal, GEG, PBRC

Data: março 2025

N.º Projetista: PF0204.PE.09.03.00.00.012.00

Levantou: PSP
Desenhou: LSM
Projectou: LJG
Verificou: PMC

Infraestruturas de Portugal
Direção de Gestão de Empreendimentos
Direção de Engenharia e Ambiente

Linha: Linha do Norte - Troço entre PK 20+000 e PK 34+100
Local: Alverca - Castanheira do Ribatejo
Fase do Projecto: Projeto de Execução
Especialidade Técnica: Projeto Execução Expropriações
Nome do Empreendimento: PF0204 - Modernização do Troço Alverca / Castanheira do Ribatejo
Título do Desenho: Planta Parcelar (pk 26+500 a pk 27+000)

ESTE DESENHO APENAS SE CONSIDERA VÁLIDO DESDE QUE ESTEJAM PREENCHIDOS OS CAMPOS DE APROVAÇÃO E INSERIDO O RESPETIVO NUMERO SAP

O Responsável por EA-TOP
Sónia Mabel

O Diretor da Direção de Engenharia e Ambiente
Pedro Albuquerque Pais
Data: março 2025

Escalas: 1:1000

Tipo	N.º SAP	N.º de Ordem no Projecto	Versão
---	----------	012	00

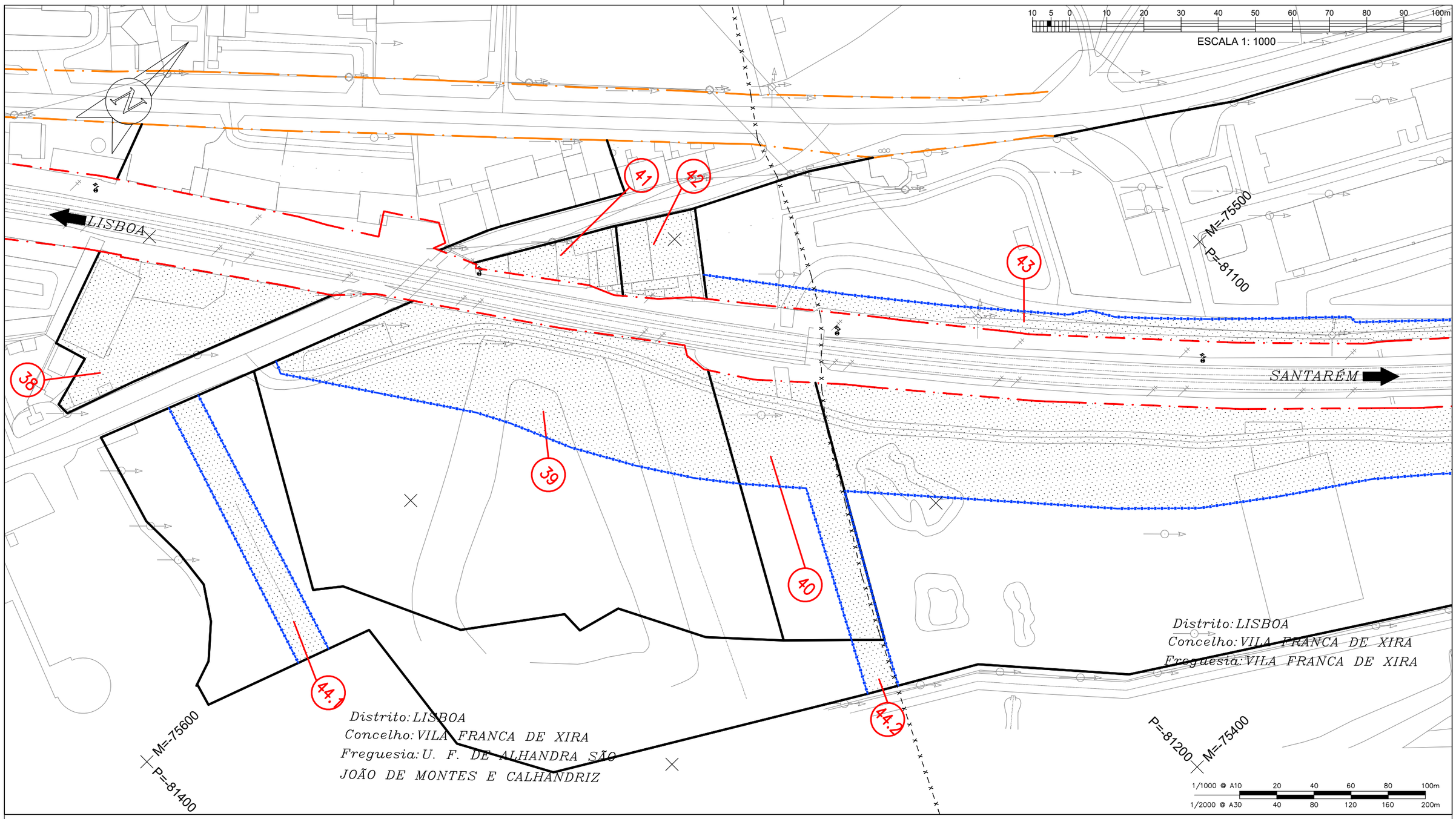

297 x 420

DATUM ETRS 89 - PT-TM06 - ELIPSÓIDE GRS80 - PROJECÇÃO TRANSVERSA DE MERCATOR

QUADRO DE PROPRIETÁRIOS		
Nº Prédio	Proprietário	Área a Expropriar m2
38	Mitra Patriarcal de Lisboa	1496
39	Alhandra Sporting Club	3100
40	Cimipei – Investimentos Imobiliários, S.A.	1201
41	António Gonçalves de Oliveira – C.C.H.	374
42	Ruben Monteiro	480
43	Cimipei – Investimentos Imobiliários, S.A.	2668
44.1	Cimipei – Investimentos Imobiliários, S.A.	675
44.2		120

LEGENDA

- LIMITE DO PRÉDIO
- LIMITE DPF
- LIMITE DE EXPROPRIAÇÃO
- LIMITE ADMINISTRATIVO
- NÚMERO DA PARCELA (0)
- ÁREA A EXPROPRIAR

Notas e historial de Alterações

REV.	DATA	DESCRIÇÃO	APROVOU
–	——	——	–
–	——	——	–

Logótipos e informação complementar

Projetista: coba Portugal, GEG, PBRC

Data: março 2025

N.º Projetista: PF0204.PE.09.03.00.00.014.00

Levantou: PSP

Desenhou: LSM

Projectou: LJG

Verificou: PMC

Infraestruturas de Portugal

Direção de Gestão de Empreendimentos

Direção de Engenharia e Ambiente

Linha: Linha do Norte - Troço entre PK 20+000 e PK 34+100

Local: Alverca - Castanheira do Ribatejo

Fase do Projecto: Projeto de Execução

Especialidade Técnica: Projeto Execução Expropriações

Nome do Empreendimento: PF0204 - Modernização do Troço Alverca / Castanheira do Ribatejo

Título do Desenho: Planta Parcelar (pk 27+090 a pk 27+450)

ESTE DESENHO APENAS SE CONSIDERA VÁLIDO DESDE QUE ESTEJAM PREENCHIDOS OS CAMPOS DE APROVAÇÃO E INSERIDO O RESPETIVO NÚMERO SAP

O Responsável por EA-TOP: Sónia Mabel

O Diretor da Direção de Engenharia e Ambiente: Pedro Albuquerque Pais

Data: março 2025

Escalas: 1:1000

Tipo: --- - N.º SAP: ---------- - N.º de Ordem no Projecto: 014 - Versão: 00

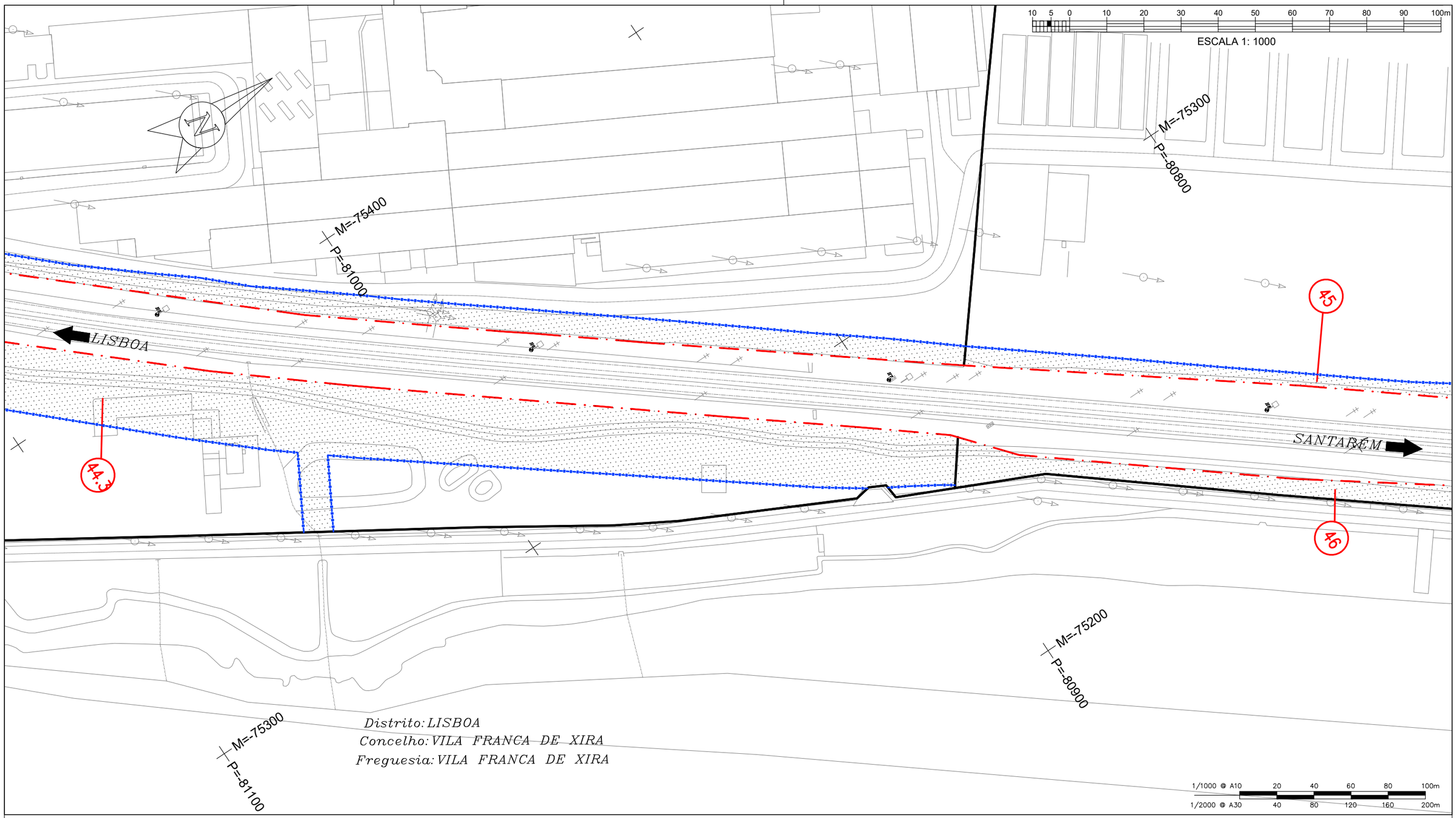

297 x 420

DATUM ETRS 89 - PT-TM06 - ELIPSÓIDE GRS80 - PROJECÇÃO TRANSVERSA DE MERCATOR

QUADRO DE PROPRIETÁRIOS		
Nº Prédio	Proprietário	Área a Expropriar m2
44.3	Cimipei – Investimentos Imobiliários, S.A.	8965
45	Cimipei – Investimentos Imobiliários, S.A.	691
46	Cimipei – Investimentos Imobiliários, S.A.	1450

LEGENDA

- LIMITE DO PRÉDIO
- LIMITE DPF
- LIMITE DE EXPROPRIAÇÃO
- LIMITE ADMINISTRATIVO
- NÚMERO DA PARCELA (0)
- ÁREA A EXPROPRIAR

Notas e historial de Alterações

REV.	DATA	DESCRIÇÃO	APROVOU
–	——	——	–
–	——	——	–

Logótipos e informação complementar

Projetista: coba Portugal, GEG, PBRC

Data: março 2025

Nº Projetista: PF0204.PE.09.03.00.00.015.00

Levantou: PSP

Desenhou: LSM

Projectou: LJG

Verificou: PMC

Infraestruturas de Portugal

Direção de Gestão de Empreendimentos

Direção de Engenharia e Ambiente

Linha: Linha do Norte - Troço entre PK 20+000 e PK 34+100

Local: Alverca - Castanheira do Ribatejo

Fase do Projecto: Projeto de Execução

Especialidade Técnica: Projeto Execução Expropriações

Nome do Empreendimento: PF0204 - Modernização do Troço Alverca / Castanheira do Ribatejo

Título do Desenho: Planta Parcelar (pk 27+460 a pk 27+850)

ESTE DESENHO APENAS SE CONSIDERA VÁLIDO DESDE QUE ESTEJAM PREENCHIDOS OS CAMPOS DE APROVAÇÃO E INSERIDO O RESPETIVO NUMERO SAP

O Responsável por EA.TOP: Sónia Mabel

O Diretor da Direção de Engenharia e Ambiente: Pedro Albuquerque Pais

Data: março 2025

Escalas	Tipo	N.º SAP	N.º de Ordem no Projecto	Versão
1:1000	--- -	---------- -	015 -	00

297 x 420

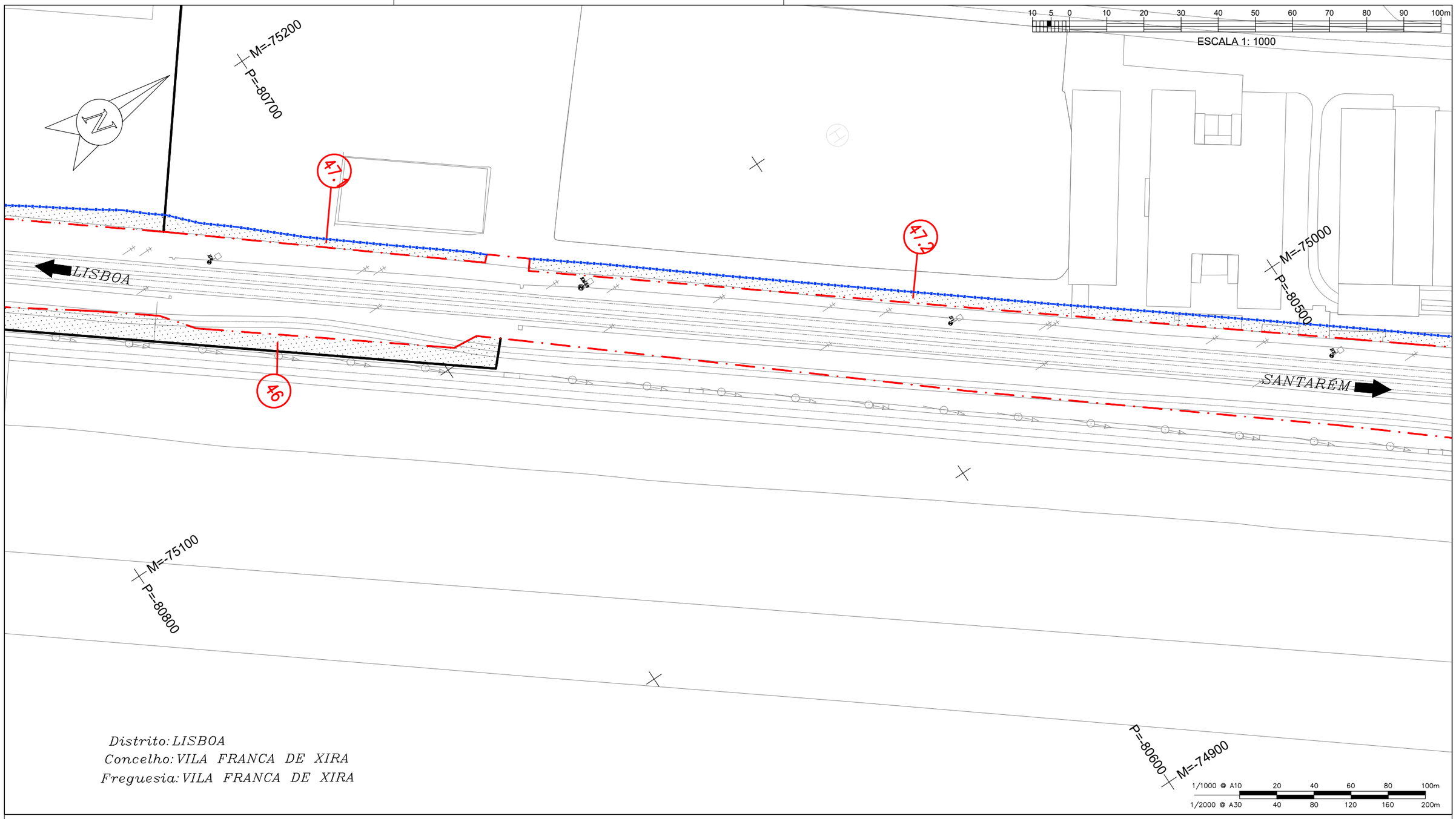

Distrito: LISBOA
Concelho: VILA FRANCA DE XIRA
Freguesia: VILA FRANCA DE XIRA

DATUM ETRS 89 - PT-TM06 - ELIPSÓIDE GRS80 - PROJECÇÃO TRANSVERSA DE MERCATOR

QUADRO DE PROPRIETÁRIOS		
Nº Prédio	*Proprietário*	*Área a Expropriar m2*
46	*Cimipei – Investimentos Imobiliários, S.A.*	*1450*
47.1	*Município de Vila Franca de Xira*	*233*
47.2		*2299*

LEGENDA

LIMITE DO PRÉDIO	
LIMITE DPF	
LIMITE DE EXPROPRIAÇÃO	
LIMITE ADMINISTRATIVO	
NÚMERO DA PARCELA	0
ÁREA A EXPROPRIAR	

Notas e historial de Alterações

REV.	DATA	DESCRIÇÃO	APROVOU
–	——	——	–
–	——	——	–

Logótipos e informação complementar

Projetista: coba Portugal, GEG, PBRC

Data: março 2025
N.º Projetista: PF0204.PE.09.03.00.00.016.00

Levantou: PSP
Desenhou: LSM
Projectou: LJG
Verificou: PMC

Infraestruturas de Portugal
Direção de Gestão de Empreendimentos
Direção de Engenharia e Ambiente

Linha: Linha do Norte - Troço entre PK 20+000 e PK 34+100
Local: Alverca - Castanheira do Ribatejo
Fase do Projecto: Projeto de Execução
Especialidade Técnica: Projeto Execução Expropriações
Nome do Empreendimento: PF0204 - Modernização do Troço Alverca / Castanheira do Ribatejo
Título do Desenho: Planta Parcelar (pk 27+840 a pk 28+220)

ESTE DESENHO APENAS SE CONSIDERA VÁLIDO DESDE QUE ESTEJAM PREENCHIDOS OS CAMPOS DE APROVAÇÃO E INSERIDO O RESPETIVO NÚMERO SAP

O Responsável por EA-TOP
Sónia Mabel

O Diretor da Direção de Engenharia e Ambiente
Pedro Albuquerque Pais
Data: março 2025

Escalas: 1:1000

Tipo --- - N.º SAP ---------- - N.º de Ordem no Projecto 016 - Versão 00

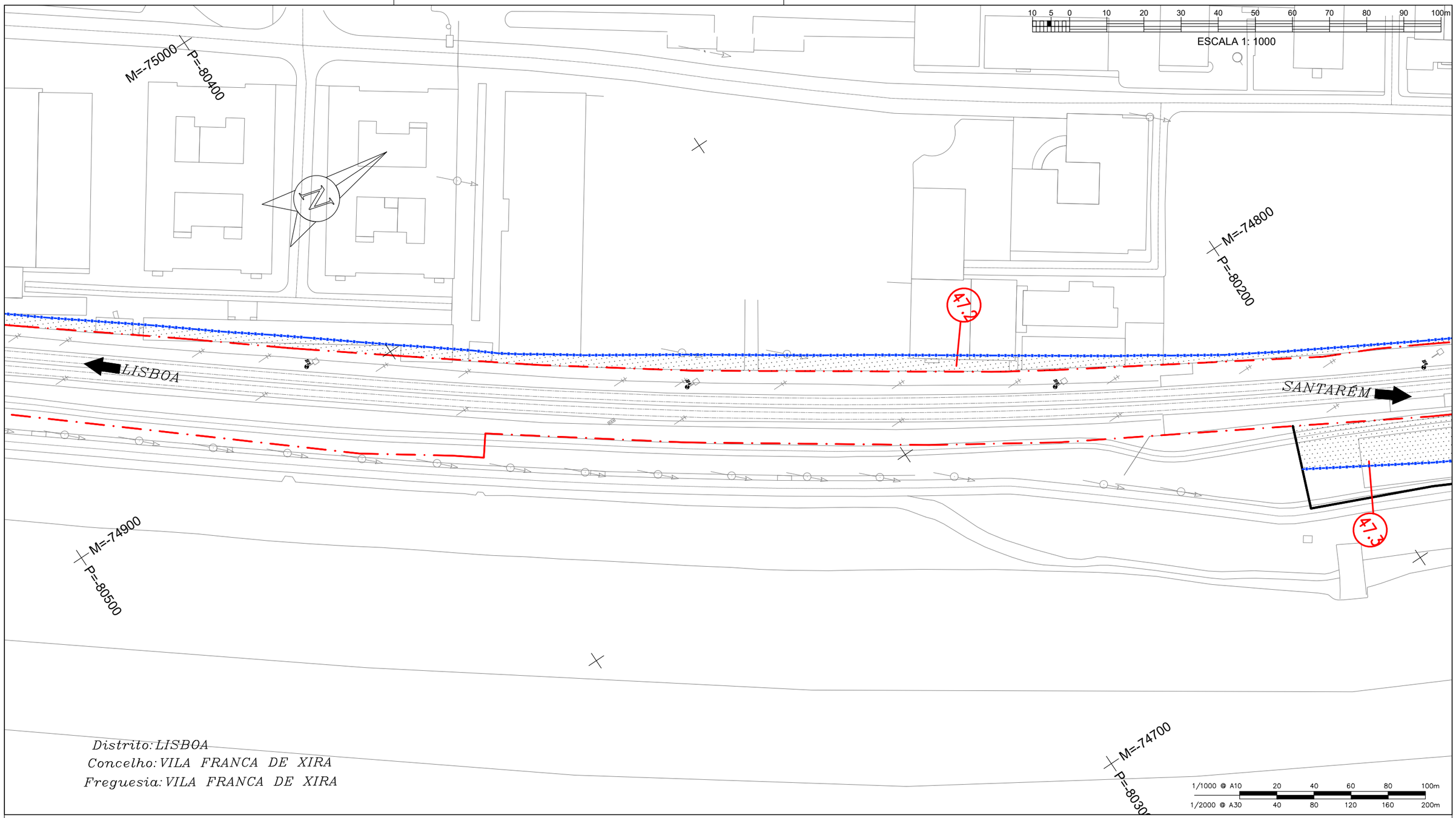

297 x 420

DATUM ETRS 89 - PT-TM06 - ELIPSÓIDE GRS80 - PROJECÇÃO TRANSVERSA DE MERCATOR

QUADRO DE PROPRIETÁRIOS		
Nº Prédio	Proprietário	Área a Expropriar m2
47.2	Município de Vila Franca de Xira	2299
47.3		1585

LEGENDA

- LIMITE DO PRÉDIO
- LIMITE DPF
- LIMITE DE EXPROPRIAÇÃO
- LIMITE ADMINISTRATIVO
- NÚMERO DA PARCELA (0)
- ÁREA A EXPROPRIAR

Notas e historial de Alterações

REV.	DATA	DESCRIÇÃO	APROVOU
–	—	———	–
–	—	———	–

Logótipos e informação complementar

Projetista: coba Portugal, GEG, PBRC

Data: março 2025

N.º Projetista: PF0204.PE.09.03.00.00.017.00

Levantou: PSP

Desenhou: LSM

Projectou: LJG

Verificou: PMC

Infraestruturas de Portugal

Direção de Gestão de Empreendimentos

Direção de Engenharia e Ambiente

Linha: Linha do Norte - Troço entre PK 20+000 e PK 34+100

Local: Alverca - Castanheira do Ribatejo

Fase do Projecto: Projeto de Execução

Especialidade Técnica: Projeto Execução Expropriações

Nome do Empreendimento: PF0204 - Modernização do Troço Alverca / Castanheira do Ribatejo

Título do Desenho: Planta Parcelar (pk 28+210 a pk 28+610)

ESTE DESENHO APENAS SE CONSIDERA VALIDO DESDE QUE ESTEJAM PREENCHIDOS OS CAMPOS DE APROVAÇÃO E INSERIDO O RESPETIVO NUMERO SAP

O Responsável por EA-TOP
Sónia Mabel

O Diretor da Direção de Engenharia e Ambiente
Pedro Albuquerque Pais

Data: março 2025

Escalas: 1:1000

Tipo	N.º SAP	N.º de Ordem no Projecto	Versão
--- -	----------	- 017	- 00

297 x 420

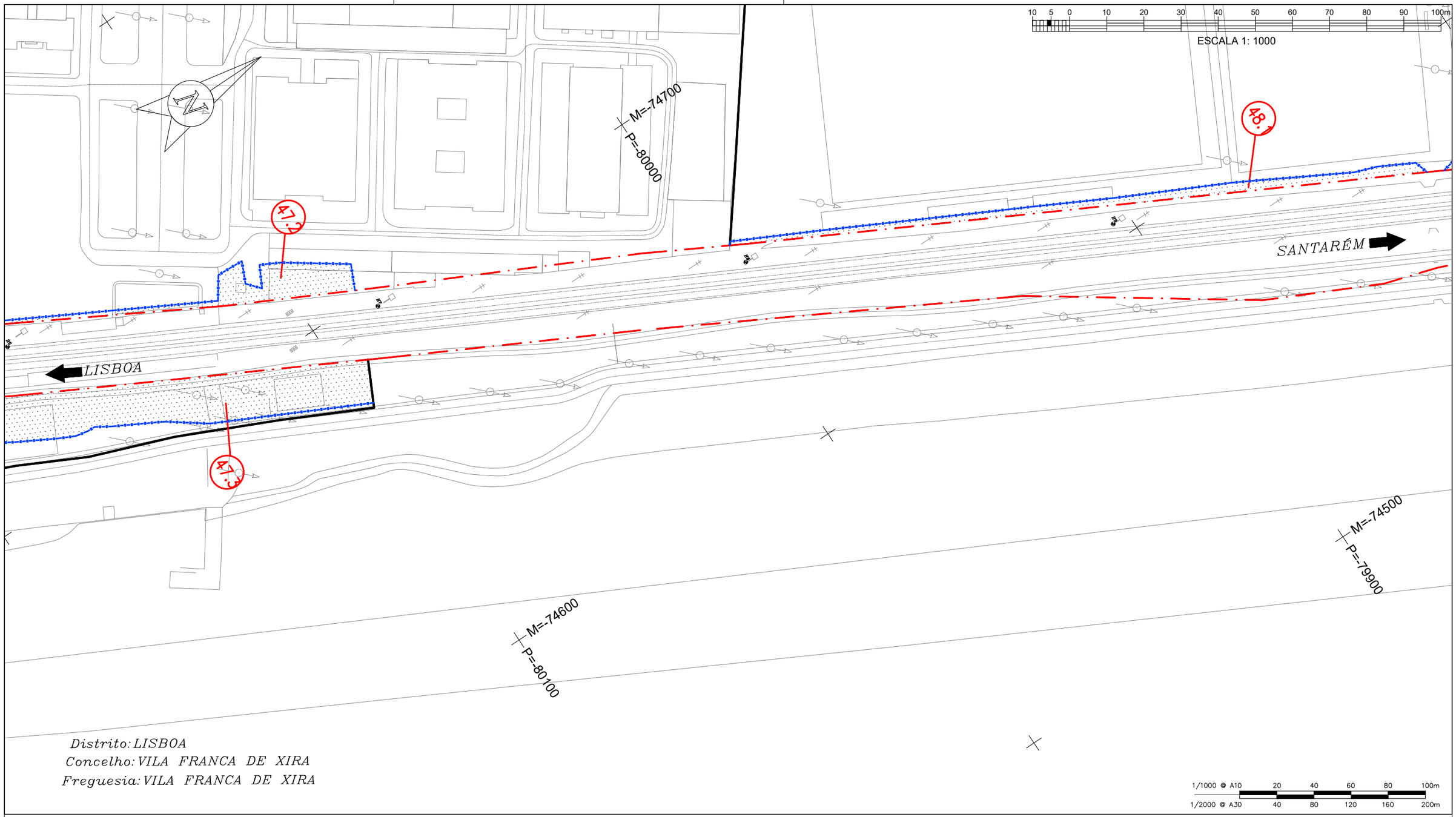

DATUM ETRS 89 - PT-TM06 - ELIPSÓIDE GRS80 - PROJECÇÃO TRANSVERSA DE MERCATOR

QUADRO DE PROPRIETÁRIOS		
Nº Prédio	Proprietário	Área a Expropriar m2
47.2	Município de Vila Franca de Xira	2299
47.3		1585
48.1	Município de Vila Franca de Xira	371

LEGENDA

LIMITE DO PRÉDIO	
LIMITE DPF	
LIMITE DE EXPROPRIAÇÃO	
LIMITE ADMINISTRATIVO	
NÚMERO DA PARCELA	0
ÁREA A EXPROPRIAR	

Notas e historial de Alterações

REV.	DATA	DESCRIÇÃO	APROVOU
–	—	—	–
–	—	—	–

Logótipos e informação complementar

Projetista: coba Portugal, GEG, PBRC

Data: março 2025

N.º Projetista: PF0204.PE.09.03.00.00.018.00

Levantou: PSP

Desenhou: LSM

Projectou: LJG

Verificou: PMC

Infraestruturas de Portugal

Direção de Gestão de Empreendimentos

Direção de Engenharia e Ambiente

Linha: Linha do Norte - Troço entre PK 20+000 e PK 34+100

Local: Alverca - Castanheira do Ribatejo

Fase do Projecto: Projeto de Execução

Especialidade Técnica: Projeto Execução Expropriações

Nome do Empreendimento: PF0204 - Modernização do Troço Alverca / Castanheira do Ribatejo

Título do Desenho: Planta Parcelar (pk 28+600 a pk 29+000)

ESTE DESENHO APENAS SE CONSIDERA VÁLIDO DESDE QUE ESTEJAM PREENCHIDOS OS CAMPOS DE APROVAÇÃO E INSERIDO O RESPETIVO NÚMERO SAP

O Responsável por EA-TOP: Sónia Mabel

O Diretor da Direção de Engenharia e Ambiente: Pedro Albuquerque Pais

Data: março 2025

Escalas: 1:1000

Tipo --- - N.º SAP ---------- - N.º de Ordem no Projecto 018 - Versão 00

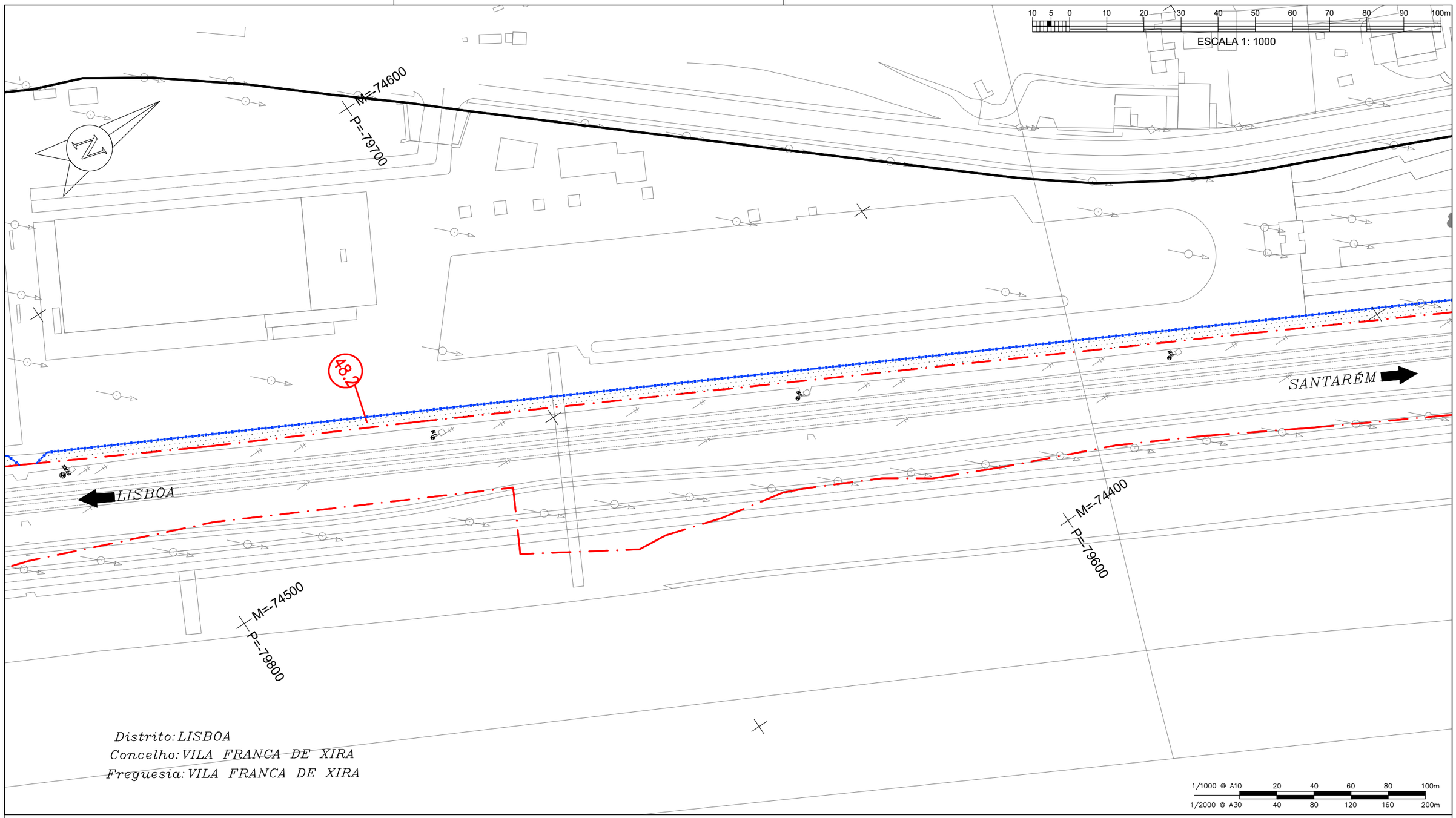

297 x 420

DATUM ETRS 89 - PT-TM06 - ELIPSÓIDE GRS80 - PROJECÇÃO TRANSVERSA DE MERCATOR

QUADRO DE PROPRIETÁRIOS		
Nº Prédio	Proprietário	Área a Expropriar m2
48.2	Município de Vila Franca de Xira	1225

LEGENDA

LIMITE DO PRÉDIO	
LIMITE DPF	
LIMITE DE EXPROPRIAÇÃO	
LIMITE ADMINISTRATIVO	
NÚMERO DA PARCELA	0
ÁREA A EXPROPRIAR	

Notas e historial de Alterações

REV.	DATA	DESCRIÇÃO	APROVOU
–	—	—	–
–	—	—	–

Logótipos e informação complementar

Projetsta: coba Portugal, GEG, PBRC

Data: março 2025

N.º Projetista: PF0204.PE.09.03.00.00.019.00

Levantou: PSP

Desenhou: LSM

Projectou: LJG

Verificou: PMC

Infraestruturas de Portugal

Direção de Gestão de Empreendimentos

Direção de Engenharia e Ambiente

Linha: Linha do Norte - Troço entre PK 20+000 e PK 34+100

Local: Alverca - Castanheira do Ribatejo

Fase do Projecto: Projeto de Execução

Especialidade Técnica: Projeto Execução Expropriações

Nome do Empreendimento: PF0204 - Modernização do Troço Alverca / Castanheira do Ribatejo

Título do Desenho: Planta Parcelar (pk 28+995 a pk 29+370)

ESTE DESENHO APENAS SE CONSIDERA VÁLIDO DESDE QUE ESTEJAM PREENCHIDOS OS CAMPOS DE APROVAÇÃO E INSERIDO O RESPETIVO NUMERO SAP

O Responsável por EA-TOP: Sónia Mabel

O Diretor da Direção de Engenharia e Ambiente: Pedro Albuquerque Pais

Data: março 2025

Escalas	Tipo	N.º SAP	N.º de Ordem no Projecto	Versão
1:1000	--- -	----------	- 019 -	00

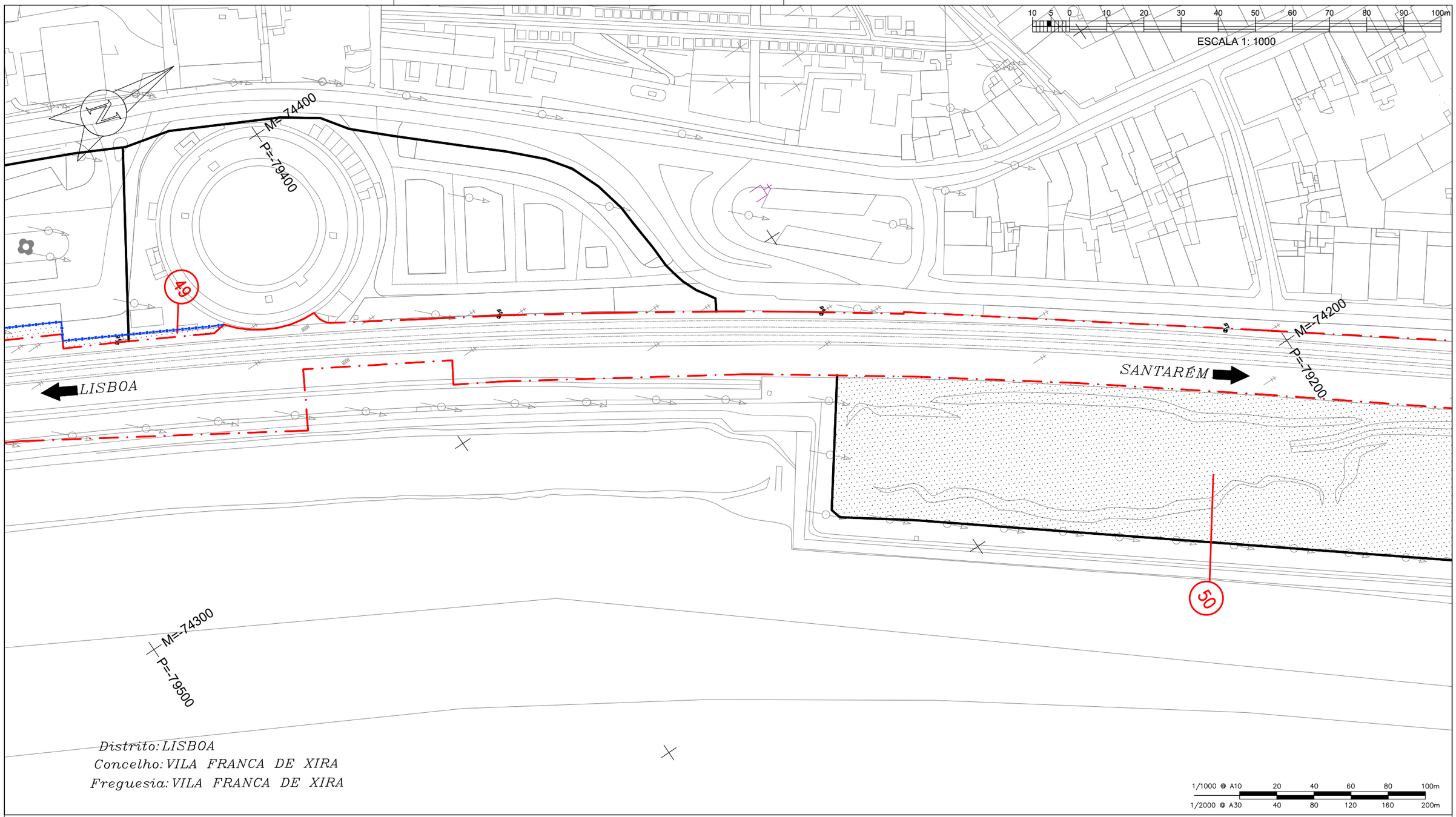

297 x 420

DATUM ETRS 89 - PT-TM06 - ELIPSÓIDE GRS80 - PROJECÇÃO TRANSVERSA DE MERCATOR

QUADRO DE PROPRIETÁRIOS		
Nº Prédio	Proprietário	Área a Expropriar m2
49	Município de Vila Franca de Xira	46
50	Desconhecido	7364

LEGENDA

- LIMITE DO PRÉDIO
- LIMITE DPF
- LIMITE DE EXPROPRIAÇÃO
- LIMITE ADMINISTRATIVO
- NÚMERO DA PARCELA (0)
- ÁREA A EXPROPRIAR

Notas e historial de Alterações

REV.	DATA	DESCRIÇÃO	APROVOU
–	–	–	–
–	–	–	–

Logótipos e informação complementar

Projetista: coba Portugal, GEG, PBRC

Data: março 2025

Nº Projetista: PF0204.PE.09.03.00.00.020.00

Levantou: PSP

Desenhou: LSM

Projectou: LJG

Verificou: PMC

Infraestruturas de Portugal

Direção de Gestão de Empreendimentos

Direção de Engenharia e Ambiente

Linha: Linha do Norte - Troço entre PK 20+000 e PK 34+100

Local: Alverca - Castanheira do Ribatejo

Fase do Projecto: Projeto de Execução

Especialidade Técnica: Projeto Execução Expropriações

Nome do Empreendimento: PF0204 - Modernização do Troço Alverca / Castanheira do Ribatejo

Título do Desenho: Planta Parcelar (pk 29+360 a pk 29+750)

ESTE DESENHO APENAS SE CONSIDERA VÁLIDO DESDE QUE ESTEJAM PREENCHIDOS OS CAMPOS DE APROVAÇÃO E INSERIDO O RESPETIVO NUMERO SAP

O Responsável por EA-TOP: Sónia Mabel

O Diretor da Direção de Engenharia e Ambiente: Pedro Albuquerque Pais

Data: março 2025

Escalas: 1:1000

Tipo	Nº SAP	Nº de Ordem no Projecto	Versão
---	----------	020	00

297 x 420

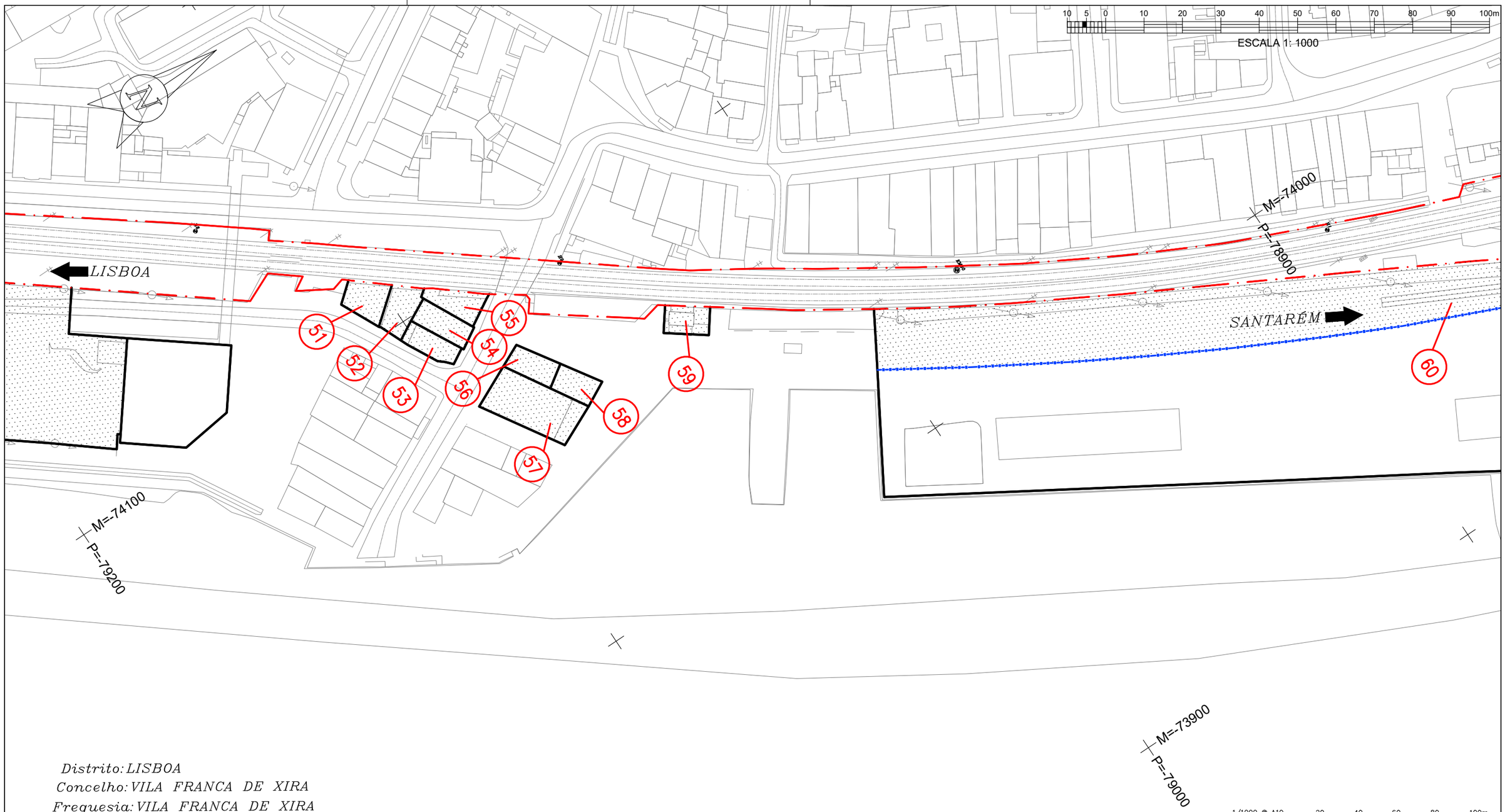

Distrito: LISBOA
Concelho: VILA FRANCA DE XIRA
Freguesia: VILA FRANCA DE XIRA

DATUM ETRS 89 - PT-TM06 - ELIPSÓIDE GRS80 - PROJECÇÃO TRANSVERSA DE MERCATOR

QUADRO DE PROPRIETÁRIOS

Nº Prédio	*Proprietário*	*Área a Expropriar m2*
51	Desconhecido	100
52	Desconhecido	101
53	José João Amador	86
54	Cris Vitorino	100
55	Clube de Campismo de Vila Franca de Xira	94
56	Desconhecido	87
57	Desconhecido	293
58	Carlos Alexandre Figueiredo Antunes	81
59	Flor do Tejo	86
60	Município de Vila Franca de Xira	5808

LEGENDA

- LIMITE DO PRÉDIO
- LIMITE DPF
- LIMITE DE EXPROPRIAÇÃO
- LIMITE ADMINISTRATIVO
- NÚMERO DA PARCELA (0)
- ÁREA A EXPROPRIAR

Notas e historial de Alterações

REV.	DATA	DESCRIÇÃO	APROVOU
–	—	—	–
–	—	—	–

Logótipos e informação complementar

Projetista: coba Portugal, GEG, PBRC

Data: março 2025
N.º Projetista: PF0204.PE.09.03.00.00.021.00

Levantou: PSP
Desenhou: LSM
Projectou: LJG
Verificou: PMC

Infraestruturas de Portugal
Direção de Gestão de Empreendimentos
Direção de Engenharia e Ambiente

Linha: Linha do Norte - Troço entre PK 20+000 e PK 34+100
Local: Alverca - Castanheira do Ribatejo
Fase do Projecto: Projeto de Execução
Especialidade Técnica: Projeto Execução Expropriações
Nome do Empreendimento: PF0204 - Modernização do Troço Alverca / Castanheira do Ribatejo
Título do Desenho: Planta Parcelar (pk 29+740 a pk 30+145)

ESTE DESENHO APENAS SE CONSIDERA VÁLIDO DESDE QUE ESTEJAM PREENCHIDOS OS CAMPOS DE APROVAÇÃO E INSERIDO O RESPETIVO NÚMERO SAP

O Responsável por EA.TOP
Sónia Mabel

O Diretor de Direção de Engenharia e Ambiente
Pedro Albuquerque Pais
Data: março 2025

Escalas	Tipo	N.º SAP	N.º de Ordem no Projecto	Versão
1:1000	--- -	----------	- 021 -	00

297 x 420

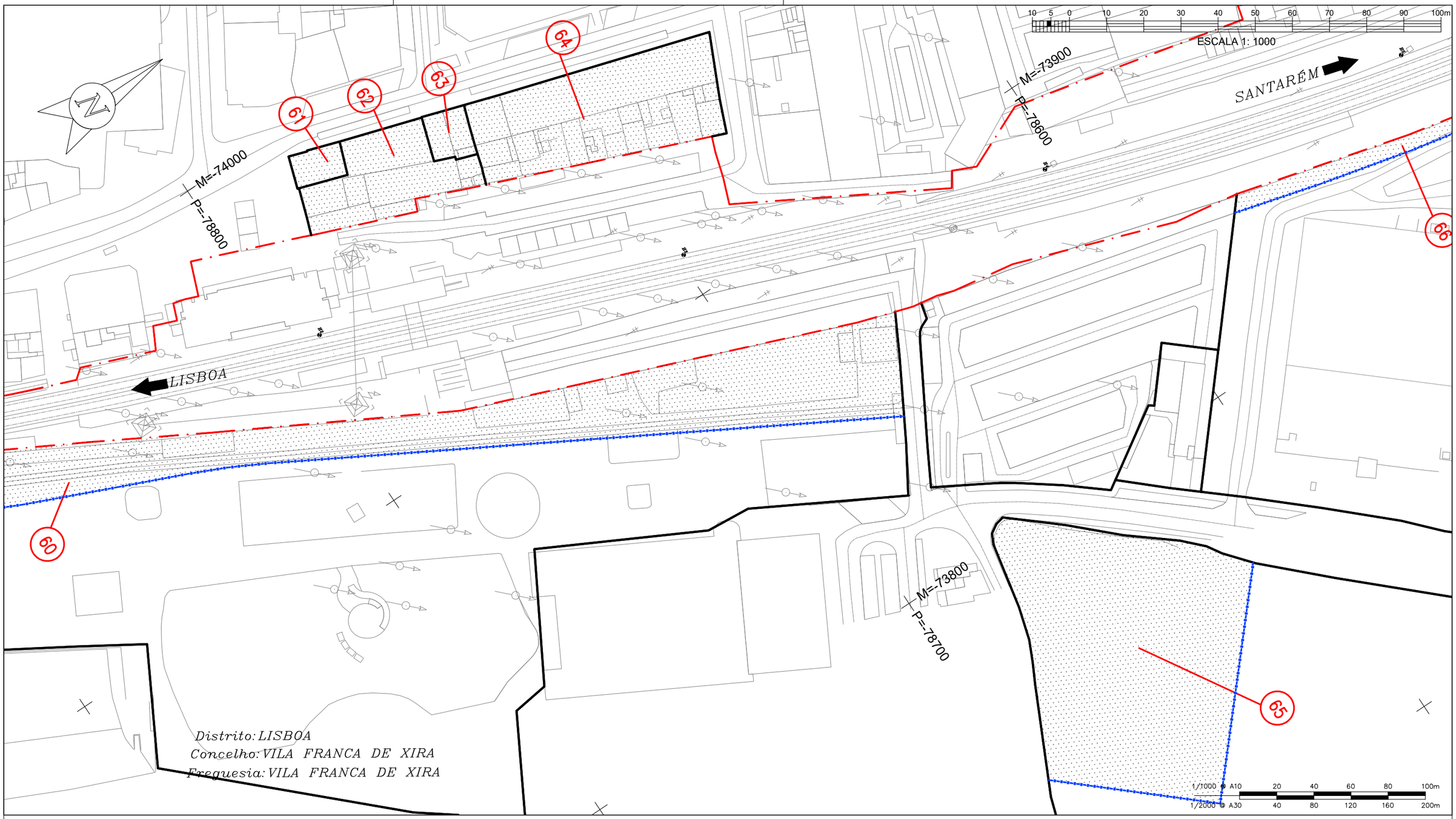

DATUM ETRS 89 - PT-TM06 - ELIPSÓIDE GRS80 - PROJECÇÃO TRANSVERSA DE MERCATOR

QUADRO DE PROPRIETÁRIOS

Nº Prédio	Proprietário	Área a Expropriar m2
60	Município de Vila Franca de Xira	5808
61	Alternativa do Condutor, Unipessoal, Lda	129
62	Banco Bic Português, S.A.	814
63	José Manuel de Aguiar Póvoa	154
64	Sociedade Imobiliaria Luso-Mexicana, S.A.	1674
65	Desconhecido	3929
66	Robalo - Utilidades Domésticas e Hoteleiras, S.A.	535

LEGENDA

- LIMITE DO PRÉDIO
- LIMITE DPF
- LIMITE DE EXPROPRIAÇÃO
- LIMITE ADMINISTRATIVO
- NÚMERO DA PARCELA (0)
- ÁREA A EXPROPRIAR

Notas e historial de Alterações

REV.	DATA	DESCRIÇÃO	APROVOU
–	–	–	–
–	–	–	–

Logótipos e informação complementar

Projetista: coba Portugal, GEG, PBRC

Data: março 2025

Nº Projetista: PF0204.PE.09.03.00.00.022.00

Levantou: PSP

Desenhou: LSM

Projectou: LJG

Verificou: PMC

Infraestruturas de Portugal

Direção de Gestão de Empreendimentos

Direção de Engenharia e Ambiente

Linha: Linha do Norte - Troço entre PK 20+000 e PK 34+100

Local: Alverca - Castanheira do Ribatejo

Fase do Projecto: Projeto de Execução

Especialidade Técnica: Projeto Execução Expropriações

Nome do Empreendimento: PF0204 - Modernização do Troço Alverca / Castanheira do Ribatejo

Título do Desenho: Planta Parcelar (pk 30+110 a pk 30+450)

ESTE DESENHO APENAS SE CONSIDERA VÁLIDO DESDE QUE ESTEJAM PREENCHIDOS OS CAMPOS DE APROVAÇÃO E INSERIDO O RESPETIVO NUMERO SAP

O Responsável por EA-TOP: Sónia Mabel

O Diretor da Direção de Engenharia e Ambiente: Pedro Albuquerque Pais

Data: março 2025

Escalas: 1:1000

Tipo	N.º SAP	N.º de Ordem no Projecto	Versão
---	----------	022	00

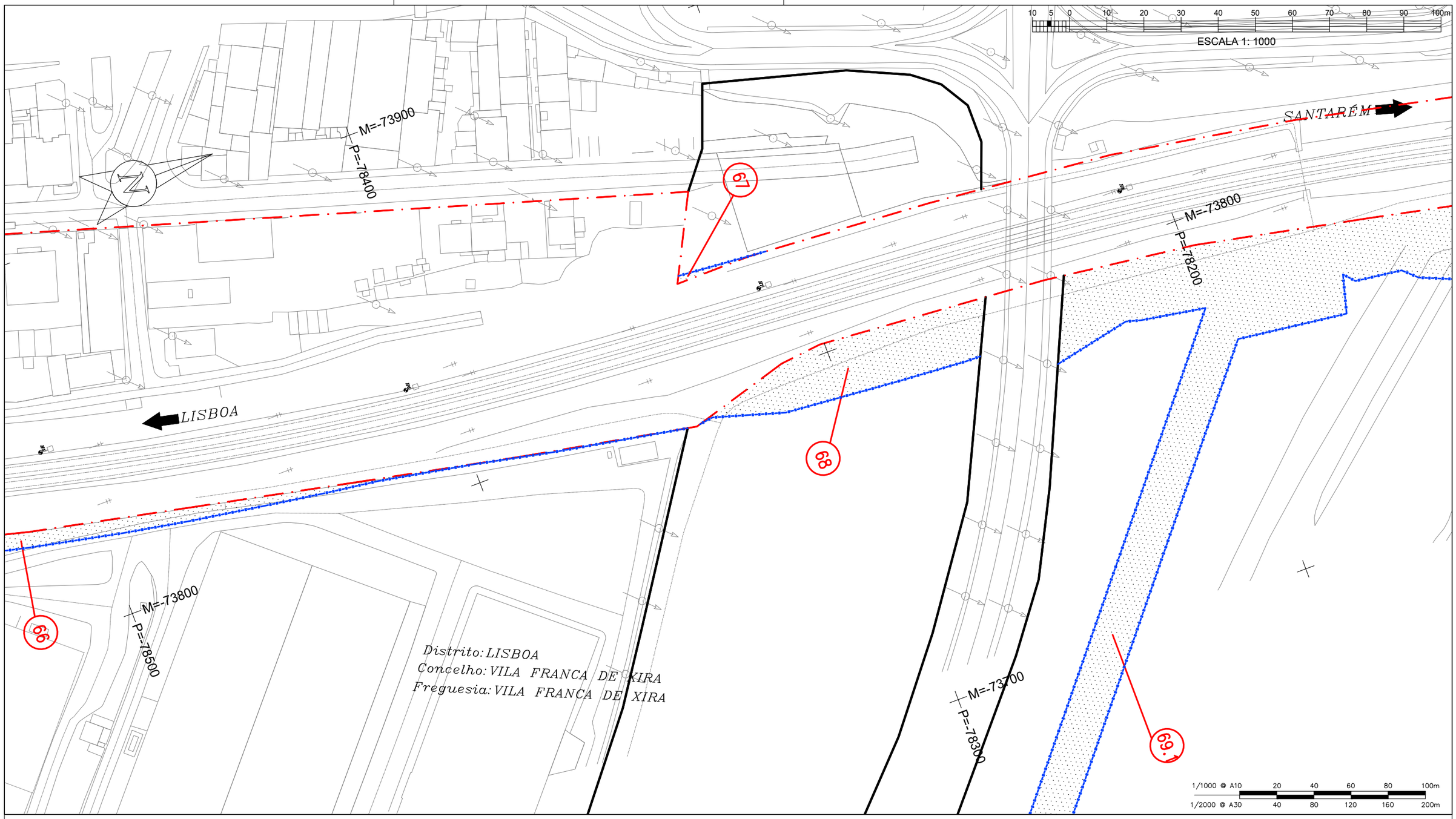

297 x 420

DATUM ETRS 89 - PT-TM06 - ELIPSÓIDE GRS80 - PROJECÇÃO TRANSVERSA DE MERCATOR

QUADRO DE PROPRIETÁRIOS		
Nº Prédio	Proprietário	Área a Expropriar m2
67	IP-Infraestruturas de Portugal	21
68	Fundo de Investimento Imobiliário Fechado Fundolis	978
69.1	Fundo de Investimento Imobiliário Fechado Fundolis	9861

LEGENDA

- LIMITE DO PRÉDIO
- LIMITE DPF
- LIMITE DE EXPROPRIAÇÃO
- LIMITE ADMINISTRATIVO
- NÚMERO DA PARCELA (0)
- ÁREA A EXPROPRIAR

Notas e historial de Alterações

REV.	DATA	DESCRIÇÃO	APROVOU
—	—	—	—
—	—	—	—

Logótipos e informação complementar

Projetista: coba Portugal, GEG, PBRC

Data: março 2025

N.º Projetista: PF0204.PE.09.03.00.00.023.00

Levantou: PSP

Desenhou: LSM

Projectou: LJG

Verificou: PMC

Infraestruturas de Portugal

Direção de Gestão de Empreendimentos

Direção de Engenharia e Ambiente

Linha: Linha do Norte - Troço entre PK 20+000 e PK 34+100

Local: Alverca - Castanheira do Ribatejo

Fase do Projecto: Projeto de Execução

Especialidade Técnica: Projeto Execução Expropriações

Nome do Empreendimento: PF0204 - Modernização do Troço Alverca / Castanheira do Ribatejo

Título do Desenho: Planta Parcelar (pk 30+500 a pk 30+890)

ESTE DESENHO APENAS SE CONSIDERA VÁLIDO DESDE QUE ESTEJAM PREENCHIDOS OS CAMPOS DE APROVAÇÃO E INSERIDO O RESPETIVO NÚMERO SAP

O Responsável por EA-TOP: Sónia Mabel

O Diretor da Direção de Engenharia e Ambiente: Pedro Albuquerque Pais

Data: março 2025

Escalas: 1:1000

Tipo	N.º SAP	N.º de Ordem no Projecto	Versão
---	----------	023	00

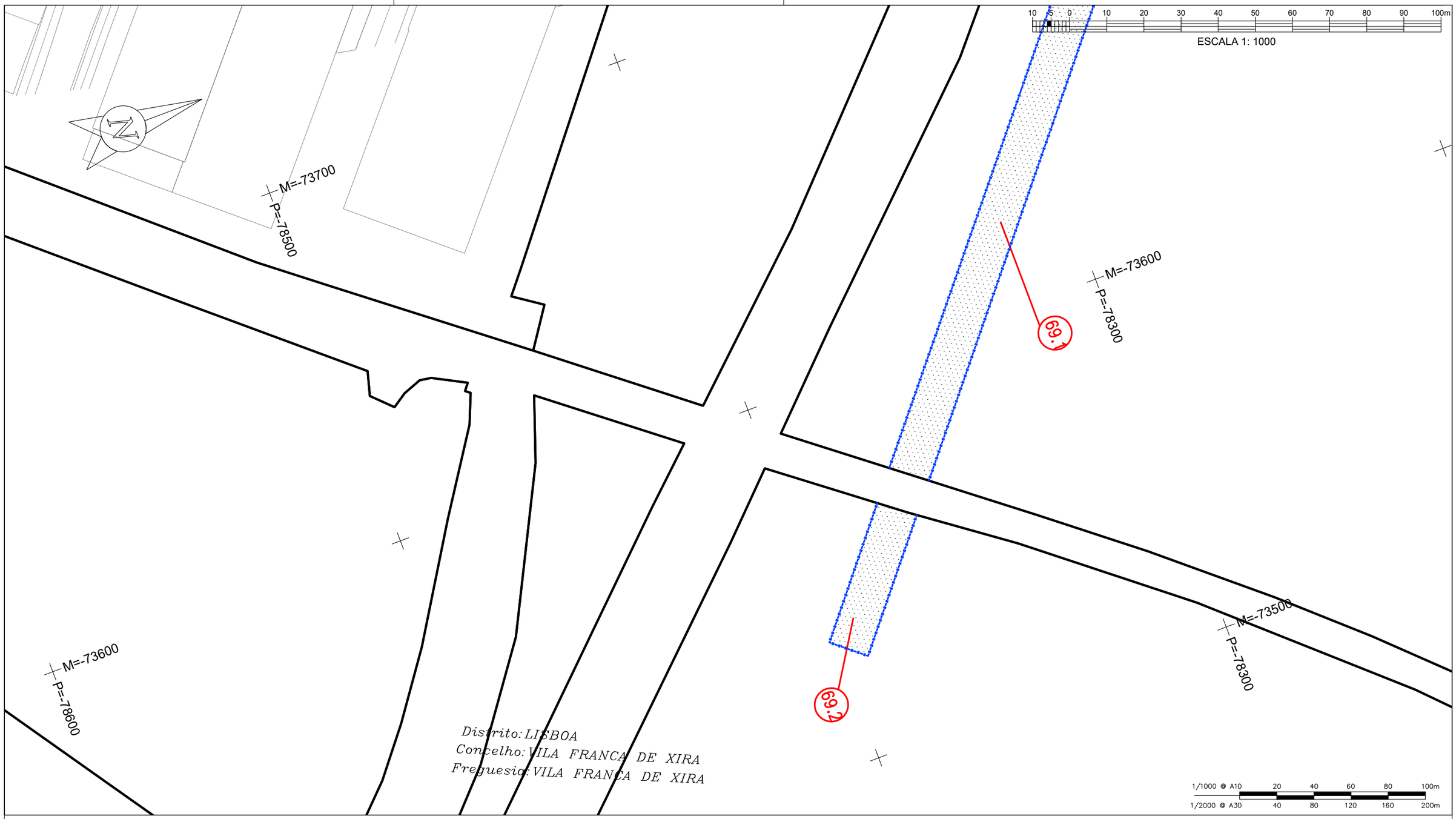

297 x 420

DATUM ETRS 89 - PT-TM06 - ELIPSÓIDE GRS80 - PROJECÇÃO TRANSVERSA DE MERCATOR

QUADRO DE PROPRIETÁRIOS		
Nº Prédio	Proprietário	Área a Expropriar m2
69.1	Fundo de Investimento Imobiliário Fechado Fundolis	9861
69.2	Fundo de Investimento Imobiliário Fechado Fundolis	441

LEGENDA

- LIMITE DO PRÉDIO
- LIMITE DPF
- LIMITE DE EXPROPRIAÇÃO
- LIMITE ADMINISTRATIVO
- NÚMERO DA PARCELA (0)
- ÁREA A EXPROPRIAR

Notas e historial de Alterações

REV.	DATA	DESCRIÇÃO	APROVOU
—	—	—	—
—	—	—	—

Logótipos e informação complementar

Projetista: coba Portugal, GEG, PBRC

Data: março 2025

Nº Projetista: PF0204.PE.09.03.00.00.024.00

Levantou: PSP

Desenhou: LSM

Projectou: LJG

Verificou: PMC

Infraestruturas de Portugal

Direção de Gestão de Empreendimentos

Direção de Engenharia e Ambiente

Linha: Linha do Norte - Troço entre PK 20+000 e PK 34+100

Local: Alverca - Castanheira do Ribatejo

Fase do Projecto: Projeto de Execução

Especialidade Técnica: Projeto Execução Expropriações

Nome do Empreendimento: PF0204 - Modernização do Troço Alverca / Castanheira do Ribatejo

Título do Desenho: Planta Parcelar (pk 30+500 a pk 30+890)

ESTE DESENHO APENAS SE CONSIDERA VÁLIDO DESDE QUE ESTEJAM PREENCHIDOS OS CAMPOS DE APROVAÇÃO E INSERIDO O RESPETIVO NÚMERO SAP

O Responsável por EA-TOP: Sónia Mabel

O Diretor da Direção de Engenharia e Ambiente: Pedro Albuquerque Pais

Data: março 2025

Escalas: 1:1000

Tipo	N.º SAP	N.º de Ordem no Projecto	Versão
---	----------	024	00

297 x 420

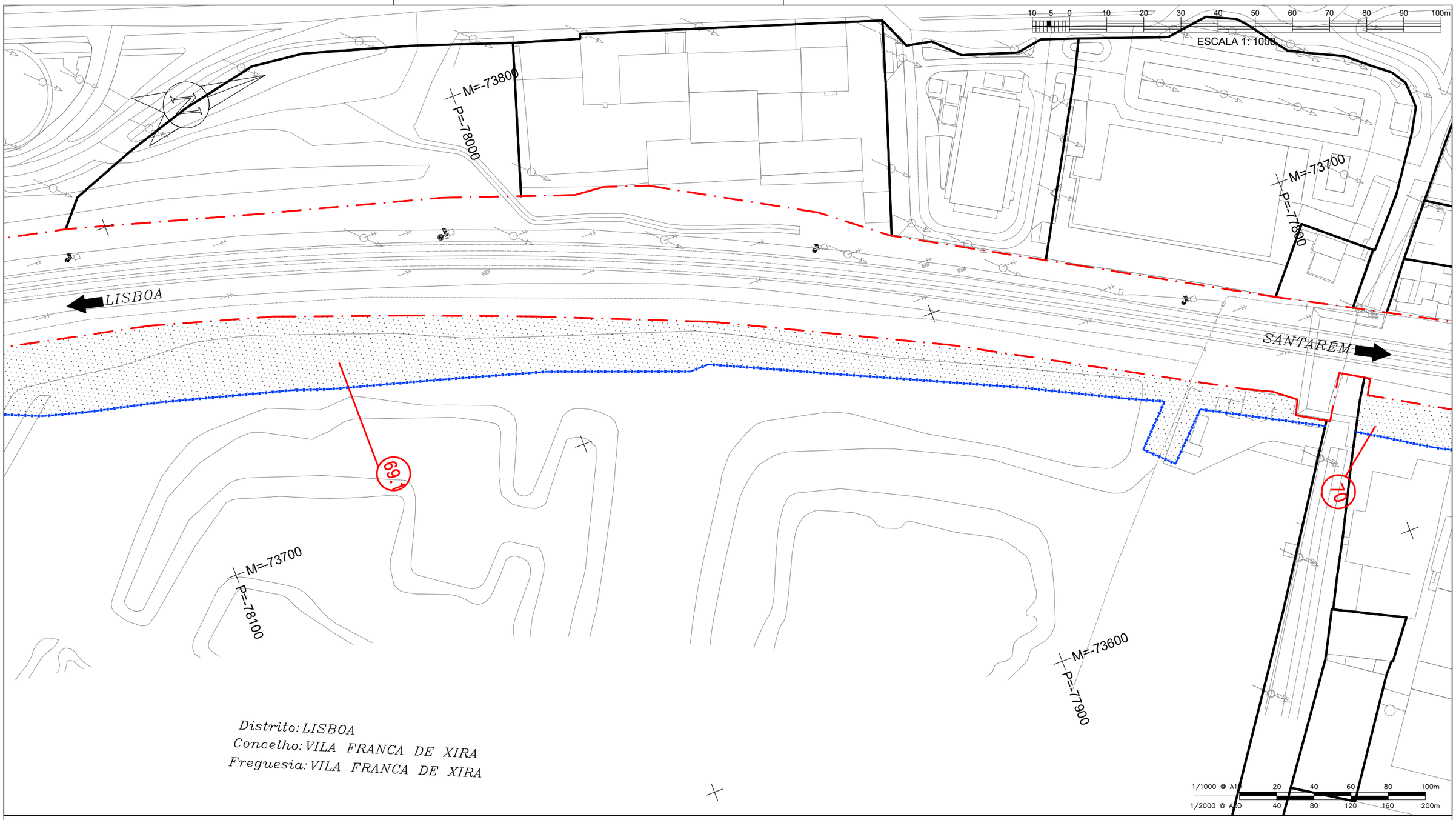

DATUM ETRS 89 - PT-TM06 - ELIPSÓIDE GRS80 - PROJECÇÃO TRANSVERSA DE MERCATOR

QUADRO DE PROPRIETÁRIOS		
Nº Prédio	Proprietário	Área a Expropriar m2
69.1	Fundo de Investimento Imobiliário Fechado Fundolis	9861
70	Myhc Consulting Unipessoal Lda	1262

LEGENDA

- LIMITE DO PRÉDIO
- LIMITE DPF
- LIMITE DE EXPROPRIAÇÃO
- LIMITE ADMINISTRATIVO
- NÚMERO DA PARCELA (0)
- ÁREA A EXPROPRIAR

Notas e historial de Alterações

REV.	DATA	DESCRIÇÃO	APROVOU
–	—	—	–
–	—	—	–

Logótipos e informação complementar

Projetista: coba Portugal, GEG, PBRC

Data: março 2025

Nº Projetista: PF0204.PE.09.03.00.00.025.00

Levantou: PSP

Desenhou: LSM

Projectou: LJG

Verificou: PMC

Infraestruturas de Portugal

Direção de Gestão de Empreendimentos

Direção de Engenharia e Ambiente

Linha: Linha do Norte - Troço entre PK 20+000 e PK 34+100

Local: Alverca - Castanheira do Ribatejo

Fase do Projecto: Projeto de Execução

Especialidade Técnica: Projeto Execução Expropriações

Nome do Empreendimento: PF0204 - Modernização do Troço Alverca / Castanheira do Ribatejo

Título do Desenho: Planta Parcelar (pk 30+980 a pk 31+250)

ESTE DESENHO APENAS SE CONSIDERA VÁLIDO DESDE QUE ESTEJAM PREENCHIDOS OS CAMPOS DE APROVAÇÃO E INSERIDO O RESPETIVO NUMERO SAP

O Responsável por EA-TOP: Sónia Mabel

O Diretor da Direção de Engenharia e Ambiente: Pedro Albuquerque Pais

Data: março 2025

Escalas: 1:1000

Tipo: --- - N.º SAP: ---------- - N.º de Ordem no Projecto: 025 - Versão: 00

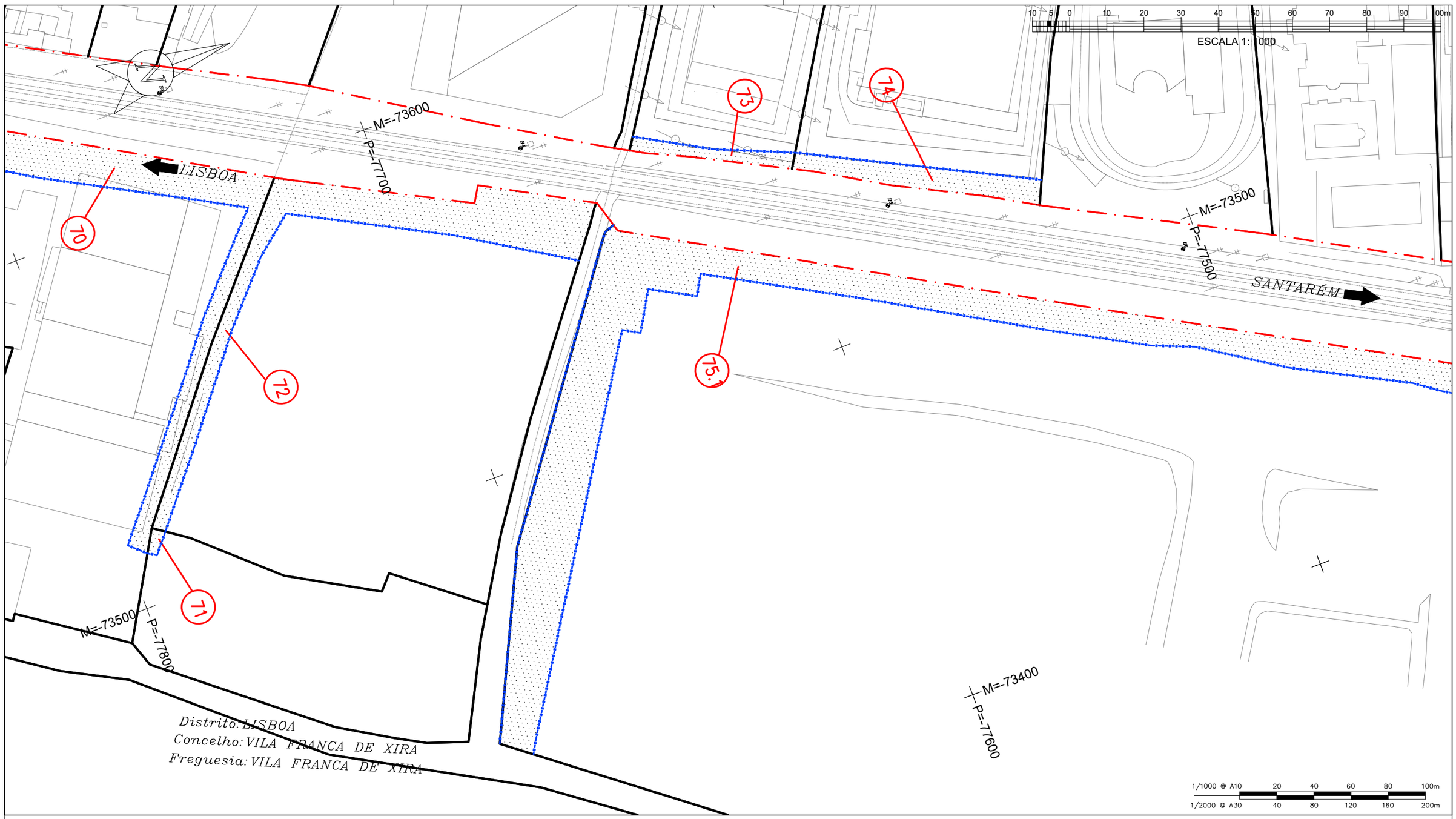

297 x 420

DATUM ETRS 89 - PT-TM06 - ELIPSÓIDE GRS80 - PROJECÇÃO TRANSVERSA DE MERCATOR

QUADRO DE PROPRIETÁRIOS		
Nº Prédio	Proprietário	Área a Expropriar m2
71	Natalina Fernandes Cardoso Gomes	22
72	AT – Autoridade Tributária e Aduaneira	1369
73	José Manuel de Aguiar Póvoa	152
74	Intermarché	381
75.1	Desconhecido	3878

LEGENDA

- LIMITE DO PRÉDIO
- LIMITE DPF
- LIMITE DE EXPROPRIAÇÃO
- LIMITE ADMINISTRATIVO
- NÚMERO DA PARCELA (0)
- ÁREA A EXPROPRIAR

Notas e historial de Alterações

REV.	DATA	DESCRIÇÃO	APROVOU
–	——	——	–
–	——	——	–

Logótipos e informação complementar

Projetista: coba Portugal, GEG, PBRC

Data: março 2025

Nº Projetista: PF0204.PE.09.03.00.00.026.00

Levantou: PSP

Desenhou: LSM

Projectou: LJG

Verificou: PMC

Infraestruturas de Portugal

Direção de Gestão de Empreendimentos

Direção de Engenharia e Ambiente

Linha: Linha do Norte - Troço entre PK 20+000 e PK 34+100

Local: Alverca - Castanheira do Ribatejo

Fase do Projecto: Projeto de Execução

Especialidade Técnica: Projeto Execução Expropriações

Nome do Empreendimento: PF0204 - Modernização do Troço Alverca / Castanheira do Ribatejo

Título do Desenho: Planta Parcelar (pk 31+240 a pk 31+655)

ESTE DESENHO APENAS SE CONSIDERA VÁLIDO DESDE QUE ESTEJAM PREENCHIDOS OS CAMPOS DE APROVAÇÃO E INSERIDO O RESPETIVO NUMERO SAP

O Responsável por EA-TOP: Sónia Mabel

O Diretor da Direção de Engenharia e Ambiente: Pedro Albuquerque Pais

Data: março 2025

Escalas: 1:1000

Tipo	N.º SAP	N.º de Ordem no Projecto	Versão
---	----------	026	00

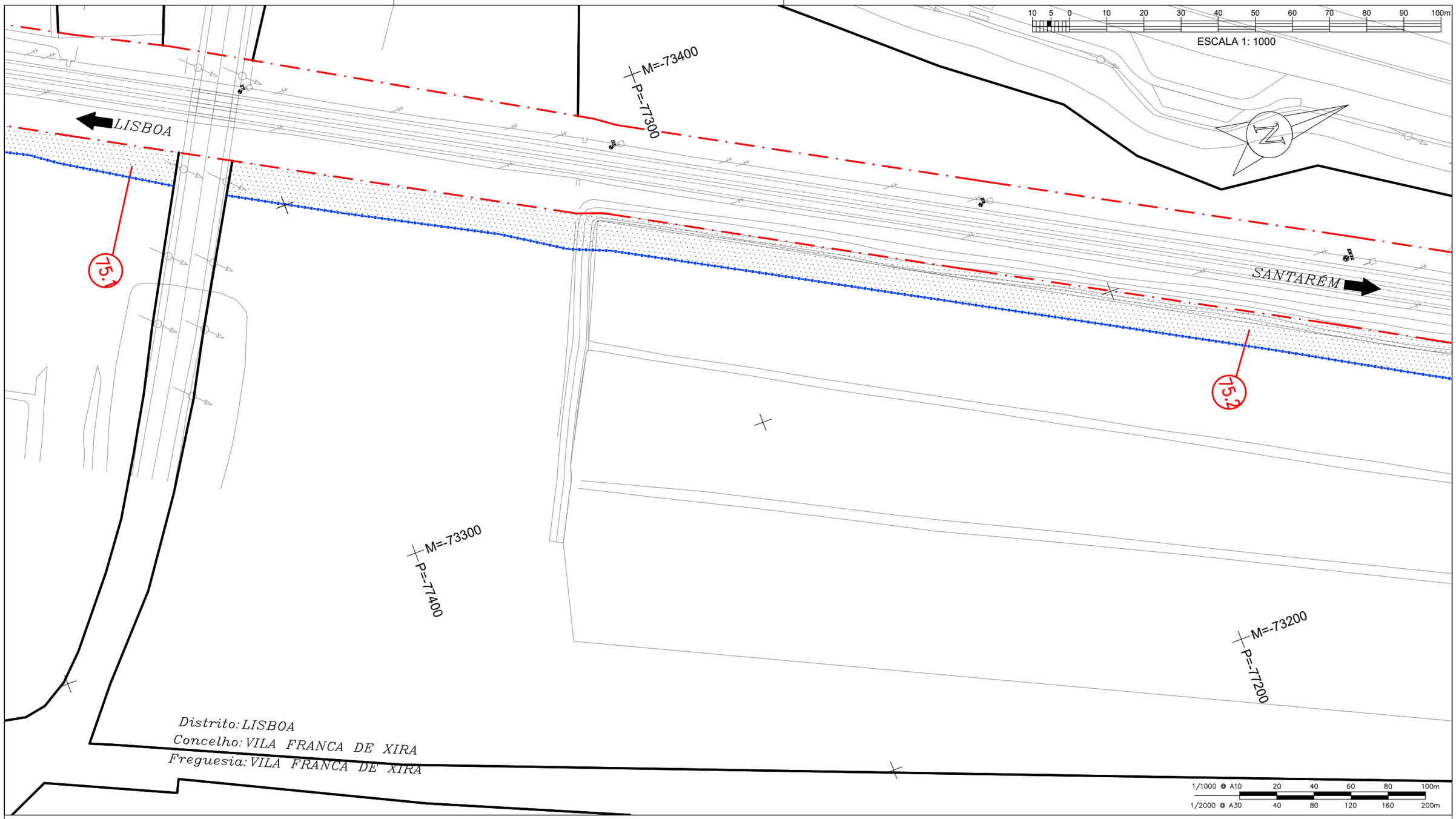

297 x 420

DATUM ETRS 89 - PT-TM06 - ELIPSÓIDE GRS80 - PROJECÇÃO TRANSVERSA DE MERCATOR

QUADRO DE PROPRIETÁRIOS		
Nº Prédio	Proprietário	Área a Expropriar m2
75.2	Desconhecido	4868

LEGENDA

LIMITE DO PRÉDIO	———
LIMITE DPF	— · — · —
LIMITE DE EXPROPRIAÇÃO	— X — X —
LIMITE ADMINISTRATIVO	— X — X —
NÚMERO DA PARCELA	0
ÁREA A EXPROPRIAR	·····

Notas e historial de Alterações

REV.	DATA	DESCRIÇÃO	APROVOU
—	—	—	—
—	—	—	—

Logótipos e informação complementar

Projetista: coba Portugal, GEG, PBRC

Data: março 2025

Nº Projetista: PF0204.PE.09.03.00.00.027.00

Levantou: PSP

Desenhou: LSM

Projectou: LJG

Verificou: PMC

Infraestruturas de Portugal

Direção de Gestão de Empreendimentos

Direção de Engenharia e Ambiente

Linha: Linha do Norte - Troço entre PK 20+000 e PK 34+100

Local: Alverca - Castanheira do Ribatejo

Fase do Projecto: Projeto de Execução

Especialidade Técnica: Projeto Execução Expropriações

Nome do Empreendimento: PF0204 - Modernização do Troço Alverca / Castanheira do Ribatejo

Título do Desenho: Planta Parcelar (pk 31+640 a pk 32+020)

ESTE DESENHO APENAS SE CONSIDERA VALIDO DESDE QUE ESTEJAM PREENCHIDOS OS CAMPOS DE APROVAÇÃO E INSERIDO O RESPETIVO NÚMERO SAP

O Responsável por EA-TOP: Sónia Mabel

O Diretor da Direção de Engenharia e Ambiente: Pedro Albuquerque Pais

Data: março 2025

Escalas	Tipo	N.º SAP	N.º de Ordem no Projecto	Versão
1:1000	--- -	---------- -	027 -	00

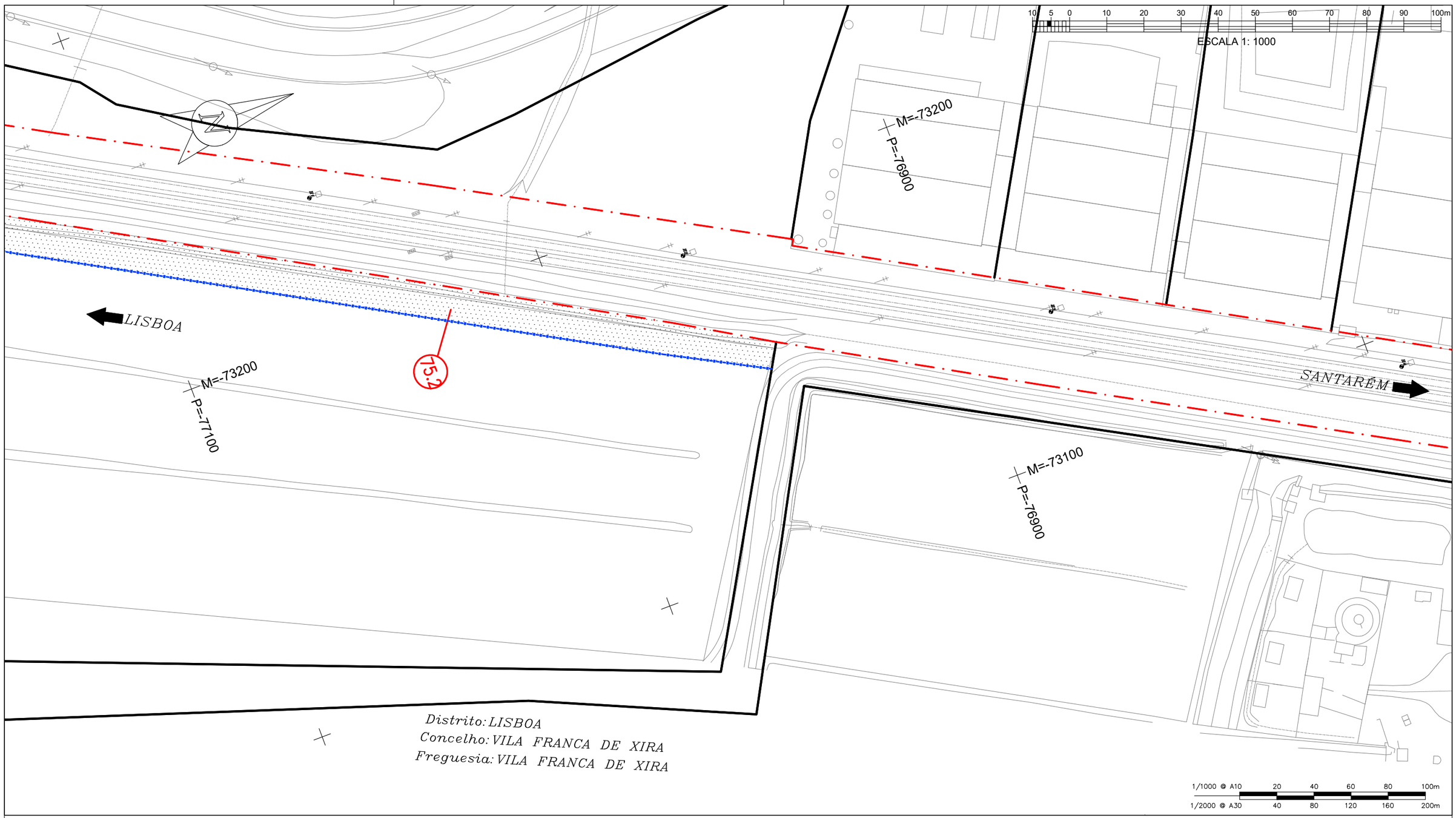

297 x 420

DATUM ETRS 89 - PT-TM06 - ELIPSÓIDE GRS80 - PROJECÇÃO TRANSVERSA DE MERCATOR

QUADRO DE PROPRIETÁRIOS		
Nº Prédio	Proprietário	Área a Expropriar m2
75.2	Desconhecido	4868

LEGENDA

- LIMITE DO PRÉDIO
- LIMITE DPF
- LIMITE DE EXPROPRIAÇÃO
- LIMITE ADMINISTRATIVO
- NÚMERO DA PARCELA (0)
- ÁREA A EXPROPRIAR

Notas e historial de Alterações

REV.	DATA	DESCRIÇÃO	APROVOU
–	—	———	–
–	—	———	–

Logótipos e informação complementar

Projetista: coba Portugal, GEG, PBRC

Data: março 2025

Nº Projetista: PF0204.PE.09.03.00.00.028.00

Levantou: PSP

Desenhou: LSM

Projectou: LJG

Verificou: PMC

Infraestruturas de Portugal

Direção de Gestão de Empreendimentos

Direção de Engenharia e Ambiente

Linha: Linha do Norte - Troço entre PK 20+000 e PK 34+100

Local: Alverca - Castanheira do Ribatejo

Fase do Projecto: Projeto de Execução

Especialidade Técnica: Projeto Execução Expropriações

Nome do Empreendimento: PF0204 - Modernização do Troço Alverca / Castanheira do Ribatejo

Título do Desenho: Planta Parcelar (pk 32+010 a pk 32+410)

ESTE DESENHO APENAS SE CONSIDERA VÁLIDO DESDE QUE ESTEJAM PREENCHIDOS OS CAMPOS DE APROVAÇÃO E INSERIDO O RESPETIVO NUMERO SAP

O Responsável por EA.TOP: Sónia Mabel

O Diretor da Direção de Engenharia e Ambiente: Pedro Albuquerque Pais

Data: março 2025

Escalas	Tipo	N.º SAP	N.º de Ordem no Projecto	Versão
1:1000	--- -	---------- -	028 -	00

297 x 420



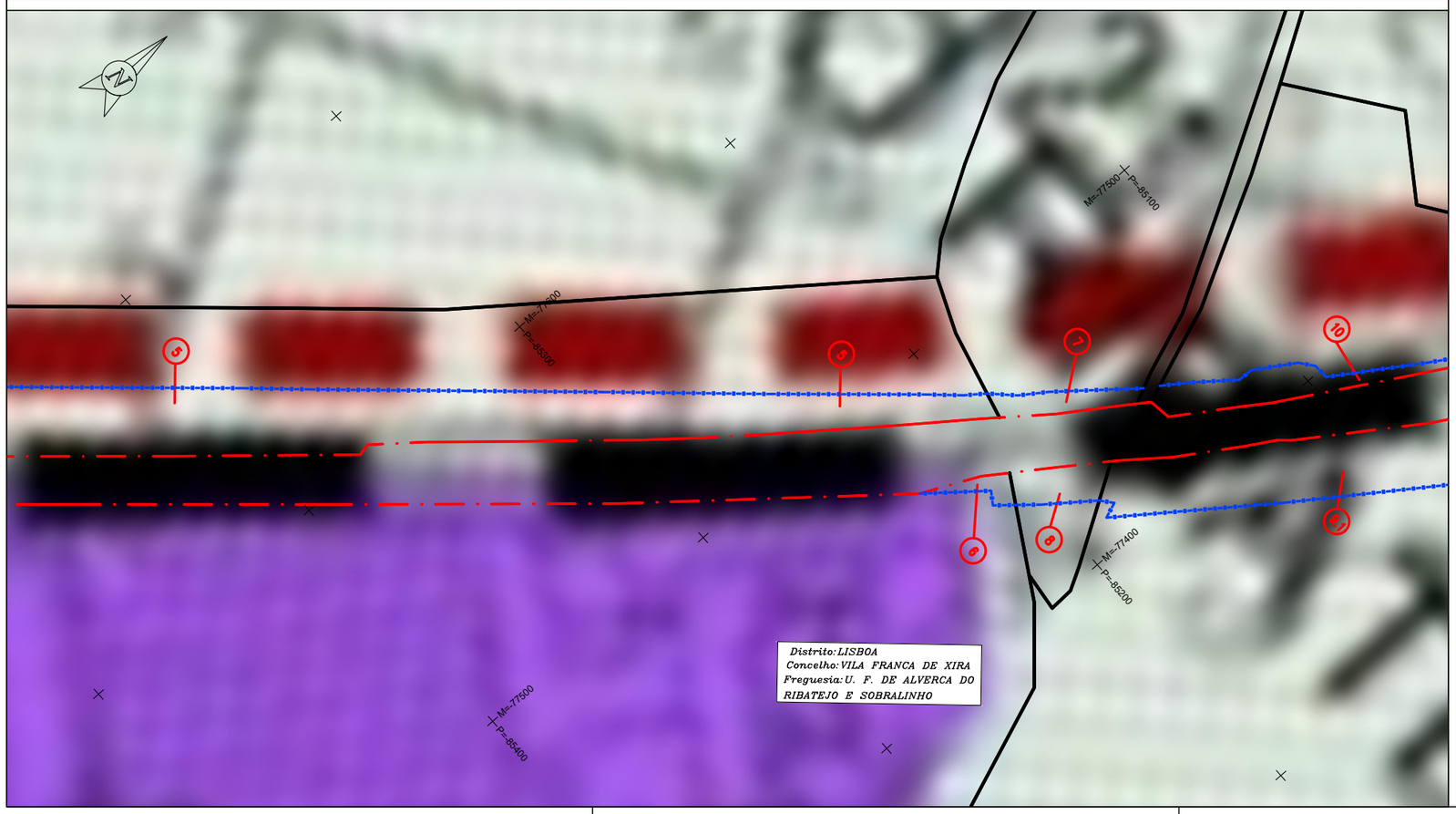

10 5 0 10 20 30 40 50 60 70 80 90 100m

ESCALA 1: 1000

DATUM ETRS 89 - PT-TM06 - ELIPSÓIDE GRS80 - PROJECÇÃO TRANSVERSA DE MERCATOR

SOLOS AFECTOS À ESTRUTURA ECOLÓGICA URBANA

- Espaços de Equipamentos
- Espaços de Indústria

REDE RODOVIÁRIA

Existente	Proposto	
		Sistema Primário
		Sistema Secundário
		Sistema Terciário

REDE FERROVIÁRIA

- Linha do norte

MINISTÉRIO DO AMBIENTE E DA TRANSIÇÃO ENERGÉTICA
SECRETARIA DE ESTADO DO ORDENAMENTO DO TERRITÓRIO E DA CONSERVAÇÃO DA NATUREZA
DEPÓSITO Nº 03.11.14/PDM/02/2019/155
EM 12/08/2019

(*) Condições da RAVE sujeitas a medidas preventivas.

Plural — Planeamento Urbano, Regional e de Transportes, Lda. — Empresa certificada pela NP EN ISO 9001:2000 — Código 7067

Dono: CÂMARA MUNICIPAL DE VILA FRANCA DE XIRA

Projecto: 2ª Alteração do Plano Director Municipal de Vila Franca de Xira

Cartografia: Cartografia à escala 1:5000 executada pela Cotecnofoto. Sistema Geográfico — WGS. Elipsóide — 1984. PROJECÇÃO — Hayford Gauss. ELIPSÓIDE — Internacional. DATUM — 73. ALTIMETRIA — REDE ALTIMÉTRICA NACIONAL. Datum Vertical ALTIMETRIA — Marégrafo CASCAIS. DATUM — 5 metros.

Título: PLANTA DE ORDENAMENTO Classificação e Qualificação do Solo

Escala: 1:25 000 — VOLUME III — Desenho: 01.2

Coordenação: — Nome do Ficheiro: PDF_ALT_III_PO_v16_25000.dwg — Data: março 2015 — Versão: V16

Diário da República, 2.ª série PARTE H, N.º 153 – 12 de agosto de 2019 – Aviso n.º 12851/2019
Plantas obtidas na ligação: https://snit-sgt.dgterritorio.gov.pt/plans

LEGENDA

LIMITE DO PRÉDIO	———
LIMITE DPF	——·——·——
LIMITE DE EXPROPRIAÇÃO	– X — X –
LIMITE ADMINISTRATIVO	— X — X —
NÚMERO DA PARCELA	(0)

Notas e historial de Alterações

REV.	DATA	DESCRIÇÃO	APROVOU
—	—	———	—
—	—	———	—

Logótipos e informação complementar

Projetista: coba Portugal GEG PBRC

Data: março 2025

Nº Projetista: PF0204.PE.09.03.00.00.029.00

Levantou: PSP
Desenhou: LSM
Projectou: LJG
Verificou: PMC

Infraestruturas de Portugal
Direção de Gestão de Empreendimentos
Direção de Engenharia e Ambiente

Linha: Linha do Norte - Troço entre PK 20+000 e PK 34+100
Local: Alverca - Castanheira do Ribatejo
Fase do Projecto: Projeto de Execução
Especialidade Técnica: Projeto Execução Expropriações
Nome do Empreendimento: PF0204 - Modernização do Troço Alverca / Castanheira do Ribatejo
Título do Desenho: Planta Ordenamento/Condicionantes (PK 21+950 a PK 23+000)

ESTE DESENHO APENAS SE CONSIDERA VÁLIDO DESDE QUE ESTEJAM PREENCHIDOS OS CAMPOS DE APROVAÇÃO E INSERIDO O RESPETIVO NÚMERO SAP

O Responsável por EA-TOP: Sónia Mabel

O Diretor da Direção de Engenharia e Ambiente: Pedro Albuquerque Pais — Data: março 2025

Escalas: 1:1000

Tipo: --- — N.º SAP: ---------- — N.º de Ordem no Projecto: 029 — Versão: 00

297 x 420

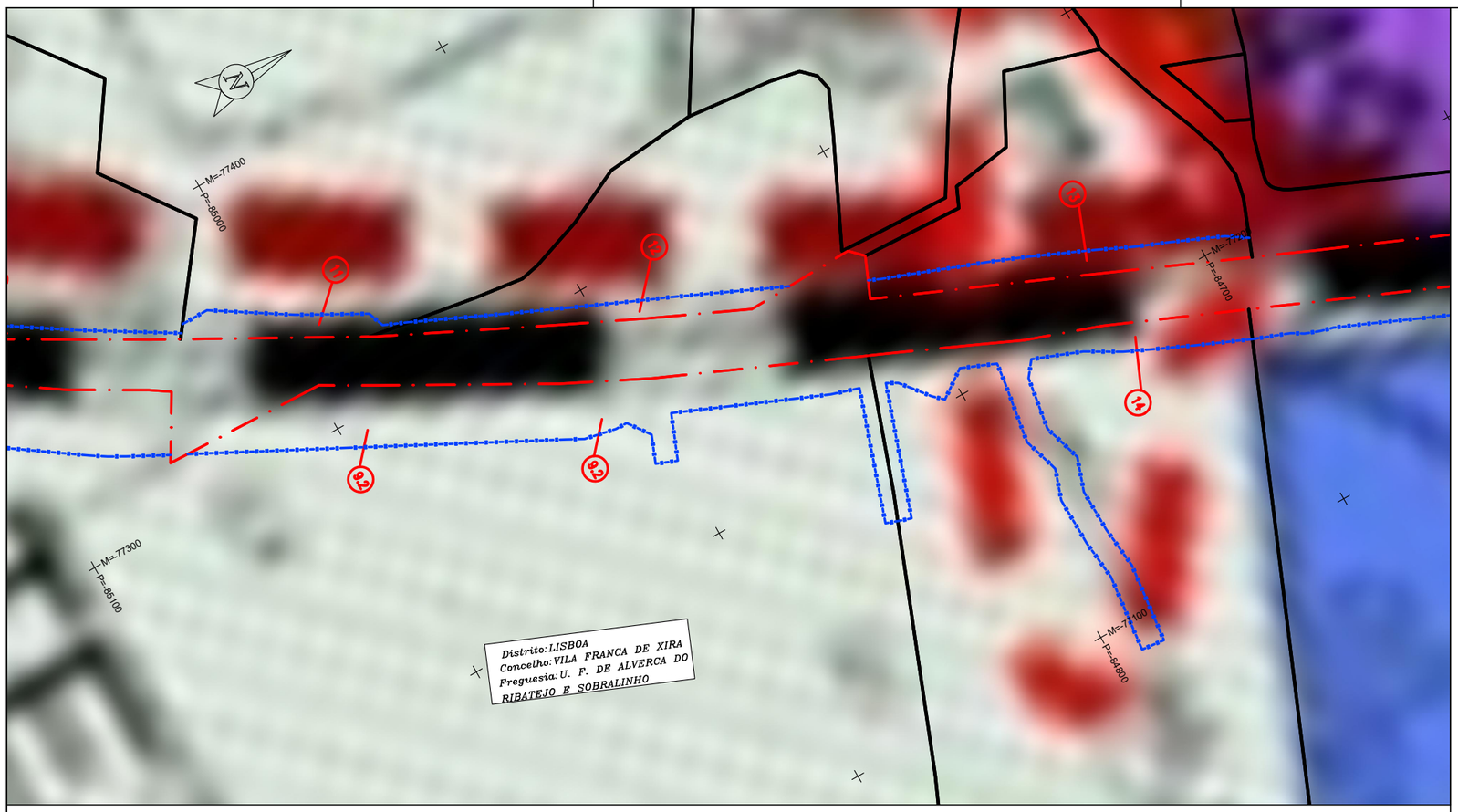

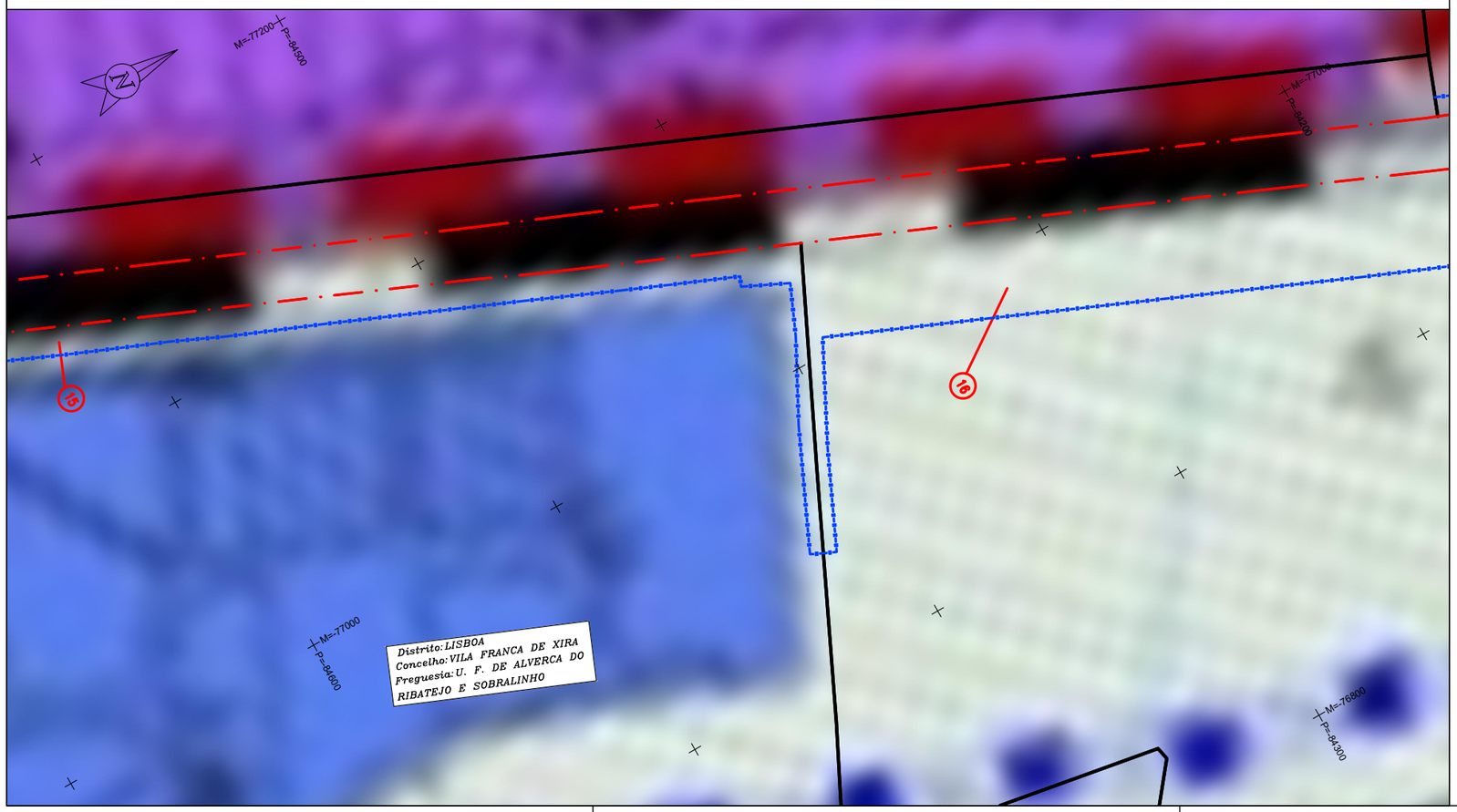

10 5 0 10 20 30 40 50 60 70 80 90 100m

ESCALA 1: 1000

DATUM ETRS 89 - PT-TM06 - ELIPSÓIDE GRS80 - PROJECÇÃO TRANSVERSA DE MERCATOR

- Plano de Gestão ZPE Estuário do Tejo
- SOLOS AFECTOS À ESTRUTURA ECOLÓGICA URBANA
- Espaços de Equipamentos
- Espaços de Indústria
- Espaços de Multiusos

REDE RODOVIÁRIA

Existente	Proposto	
		Sistema Primário
		Sistema Secundário
		Sistema Terciário

REDE FERROVIÁRIA

- Linha do norte

MINISTÉRIO DO AMBIENTE E DA TRANSIÇÃO ENERGÉTICA
SECRETARIA DE ESTADO DO ORDENAMENTO DO TERRITÓRIO E DA CONSERVAÇÃO DA NATUREZA
DEPÓSITO Nº 03.11.14/PDM/02/2019/150
EM 12/08/2019

(*) Consultores da RAVE sujeitos a medidas preventivas.

Plural — Planeamento Urbano, Regional e de Transportes, Lda. — Empresa certificada pela NP EN ISO 9001:2000 — Código 7067

Dono: CÂMARA MUNICIPAL DE VILA FRANCA DE XIRA

Projecto: 2ª Alteração do Plano Director Municipal de Vila Franca de Xira

Cartografia: Cartografia à escala 1:5000 executada pela Cotecnofoto. Sistema Altimétrico – DATUM: Elipsóide – ZONA: PROJECÇÃO – Hayford Gauss, ELIPSÓIDE – Internacional, DATUM – 73 – ZONA – FUSO ALIMÉTRICO – Origem – Lisboa, Forte de Almada ALTITUDE – Marégrafo CASCAIS, DATUM – 0 metros.

Título: PLANTA DE ORDENAMENTO Classificação e Qualificação do Solo

Desenho: Rubrica

Escala: 1:25 000

VOLUME III

Desenho: 01.2

Verificou/Aprovou: Nome do Técnico — PDF_VL1B_PO_vl1E_75000.dwg

Data: março 2015

Versão: V1E

Diário da República, 2.ª série PARTE H, N.º 153 – 12 de agosto de 2019 – Aviso n.º 12851/2019
Plantas obtidas na ligação: https://snit-sgt.dgterritorio.gov.pt/plans

LEGENDA

- LIMITE DO PRÉDIO
- LIMITE DPF
- LIMITE DE EXPROPRIAÇÃO
- LIMITE ADMINISTRATIVO
- NÚMERO DA PARCELA — 0

Notas e historial de Alterações

REV.	DATA	DESCRIÇÃO	APROVOU
–	——	——	–
–	——	——	–

Logótipos e informação complementar

Projetista: coba Portugal, GEG, PBRC

Data: março 2025

Nº Projetista: PF0204.PE.09.03.00.00.030.00

Levantou: PSP

Desenhou: LSM

Projectou: LJG

Verificou: PMC

Infraestruturas de Portugal

Direção de Gestão de Empreendimentos

Direção de Engenharia e Ambiente

Linha: Linha do Norte - Troço entre PK 20+000 e PK 34+100

Local: Alverca - Castanheira do Ribatejo

Fase do Projecto: Projeto de Execução

Especialidade Técnica: Projeto Execução Expropriações

Nome do Empreendimento: PF0204 - Modernização do Troço Alverca / Castanheira do Ribatejo

Título do Desenho: Planta Ordenamento/Condicionantes (PK 22+990 a PK 24+000)

ESTE DESENHO APENAS SE CONSIDERA VÁLIDO DESDE QUE ESTEJAM PREENCHIDOS OS CAMPOS DE APROVAÇÃO E INSERIDO O RESPETIVO NÚMERO SAP

O Responsável por EA-TOP
Sónia Mabel

O Diretor da Direção de Engenharia e Ambiente
Pedro Albuquerque Pais
Data: março 2025

Escalas: 1:1000

Tipo		N.º SAP		N.º de Ordem no Projecto		Versão
---	-	----------	-	030	-	00

297 x 420

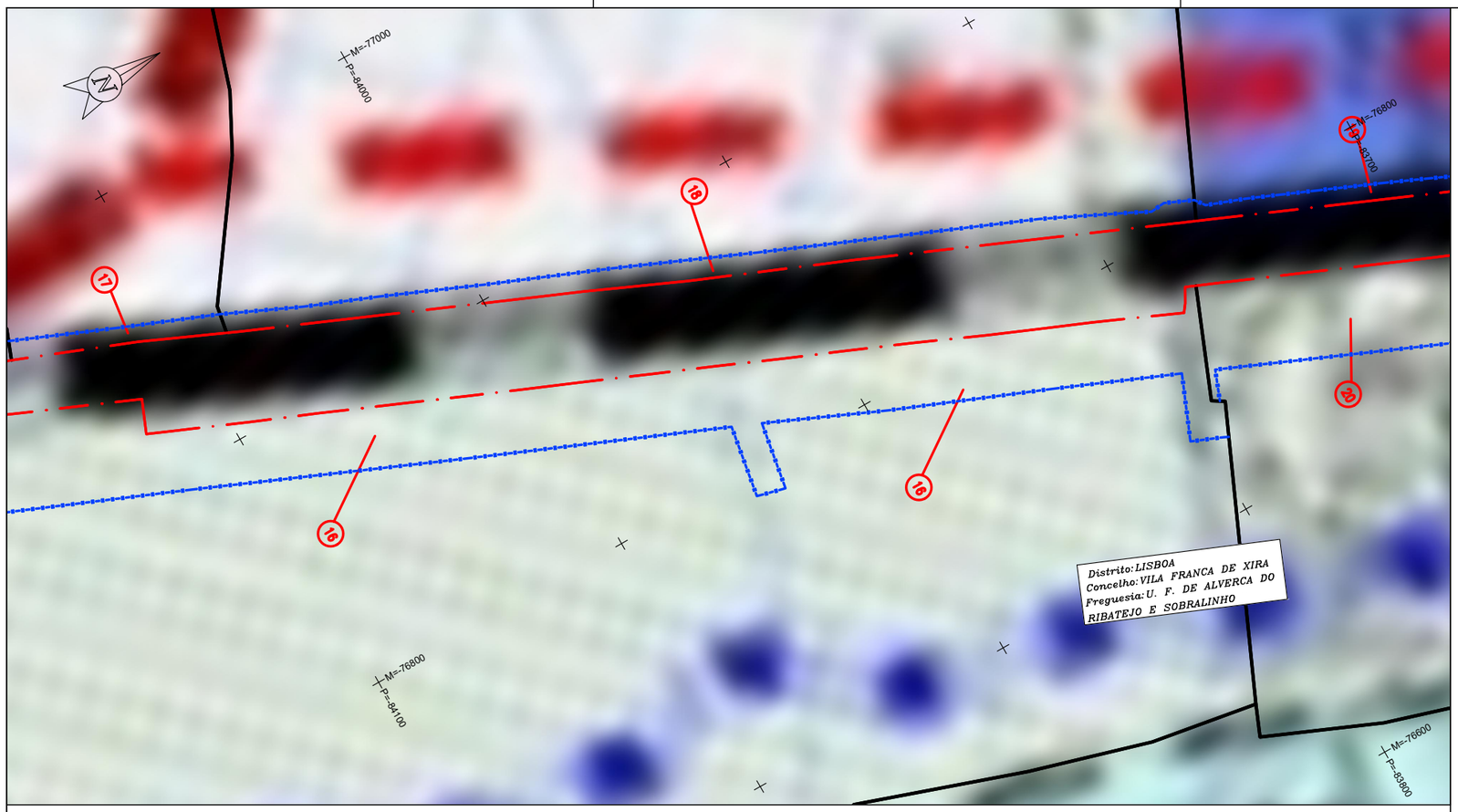

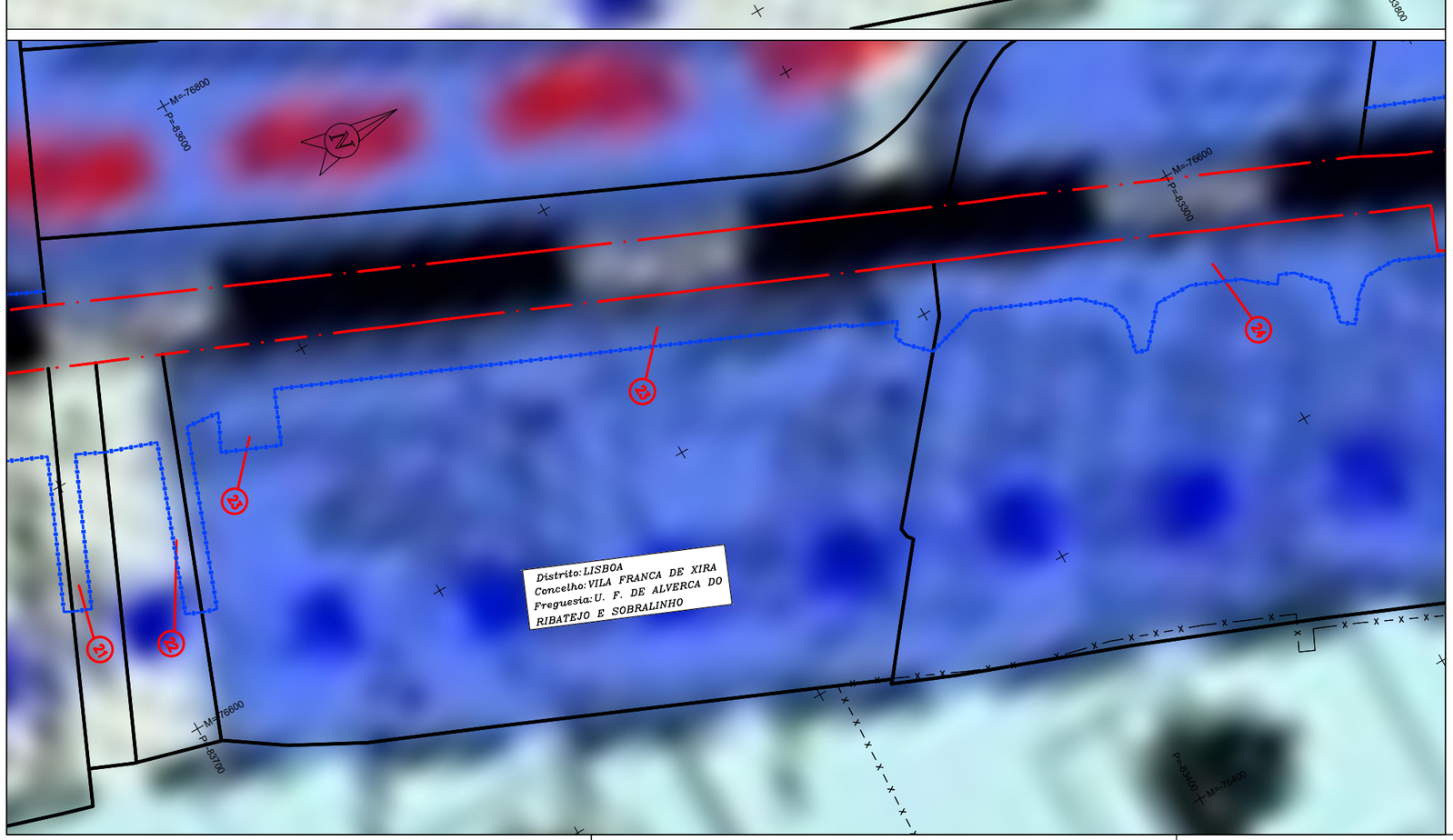

10 5 0 10 20 30 40 50 60 70 80 90 100m

ESCALA 1: 1000

DATUM ETRS 89 - PT-TM06 - ELIPSÓIDE GRS80 - PROJECÇÃO TRANSVERSA DE MERCATOR

- Rios Tejo e Sorraia
- Plano de Gestão ZPE Estuário do Tejo

SOLOS AFECTOS À ESTRUTURA ECOLÓGICA URBANA

- Espaços de Equipamentos
- Espaços de Indústria
- Espaços de Multiusos
- Espaços Militares

REDE RODOVIÁRIA

Existente	Proposto	
		Sistema Primário
		Sistema Secundário
		Sistema Terciário

REDE FERROVIÁRIA

- Linha do norte

MINISTÉRIO DO AMBIENTE E DA TRANSIÇÃO ENERGÉTICA
SECRETARIA-GERAL ESTADO DO ORDENAMENTO DO TERRITÓRIO E DA CONSERVAÇÃO DA NATUREZA
DEPOSITO Nº 30.11.14/PDM/2019/1/156
ISSN 12456-2019

SNIT

(*) Correspondem às RAVE sujeitas a medidas preventivas.

Plural — Planeamento Urbano, Regional e de Transportes, Lda. — Empresa certificada pela NP EN ISO 9001:2000

Código: 7067

Dono: CÂMARA MUNICIPAL DE VILA FRANCA DE XIRA

Projecto: 2ª Alteração do Plano Director Municipal de Vila Franca de Xira

Cartografia: Cartografia à escala 1:2000 executada pela Edimaxplus. PROJECÇÃO: Gauss-Kruger. Datum Lisboa Hayford Gauss IGeoE. Origem das Coordenadas: Meridiano Central = -9° Latitude de Origem = 39°40'00.000" Falso Este = 0.000 Falso Norte = 0.000 Factor de Escala = 1.000000 EQUIDISTÂNCIA DAS CURVAS DE NÍVEL = 5 metros.

Título: PLANTA DE ORDENAMENTO
Classificação e Qualificação do Solo

Desenhou: [illegible]

Escala: 1:25 000

VOLUME III

Desenho: 01.2

Verificou/Aprovou: [illegible]

Nome do Ficheiro: 7067_DL_01_PO_vf1E_25000.dwg

Data: março 2019

Versão: V1E

Diário da República, 2.ª série PARTE H, N.º 153 — 12 de agosto de 2019 — Aviso n.º 12851/2019
Plantas obtidas na ligação: https://snit-sgt.dgterritorio.gov.pt/plans

LEGENDA

LIMITE DO PRÉDIO	———
LIMITE DPF	—·—·—
LIMITE DE EXPROPRIAÇÃO	– X – X –
LIMITE ADMINISTRATIVO	— X — X —
NÚMERO DA PARCELA	(0)

Notas e historial de Alterações

REV.	DATA	DESCRIÇÃO	APROVOU
–	——	———	–
–	——	———	–

Logótipos e informação complementar

Projetista: coba Portugal — GEG PBRC

Data: março 2025

Nº Projetista: PF0204.PE.09.03.00.00.031.00

Levantou: PSP
Desenhou: LSM
Projectou: LJG
Verificou: PMC

Infraestruturas de Portugal

Direção de Gestão de Empreendimentos

Direção de Engenharia e Ambiente

Linha: Linha do Norte - Troço entre PK 20+000 e PK 34+100

Local: Alverca - Castanheira do Ribatejo

Fase do Projecto: Projeto de Execução

Especialidade Técnica: Projeto Execução Expropriações

Nome do Empreendimento: PF0204 - Modernização do Troço Alverca / Castanheira do Ribatejo

Título do Desenho: Planta Ordenamento/Condicionantes (PK 23+980 a PK 24+960)

ESTE DESENHO APENAS SE CONSIDERA VÁLIDO DESDE QUE ESTEJAM PREENCHIDOS OS CAMPOS DE APROVAÇÃO E INSERIDO O RESPETIVO NÚMERO SAP

O Responsável por EA-TOP
Sónia Mabel

O Diretor da Direção de Engenharia e Ambiente
Pedro Albuquerque Pais
Data: março 2025

Escalas	Tipo	N.º SAP	N.º de Ordem no Projecto	Versão
1:1000	--- -	----------	- 031 -	00

297 x 420

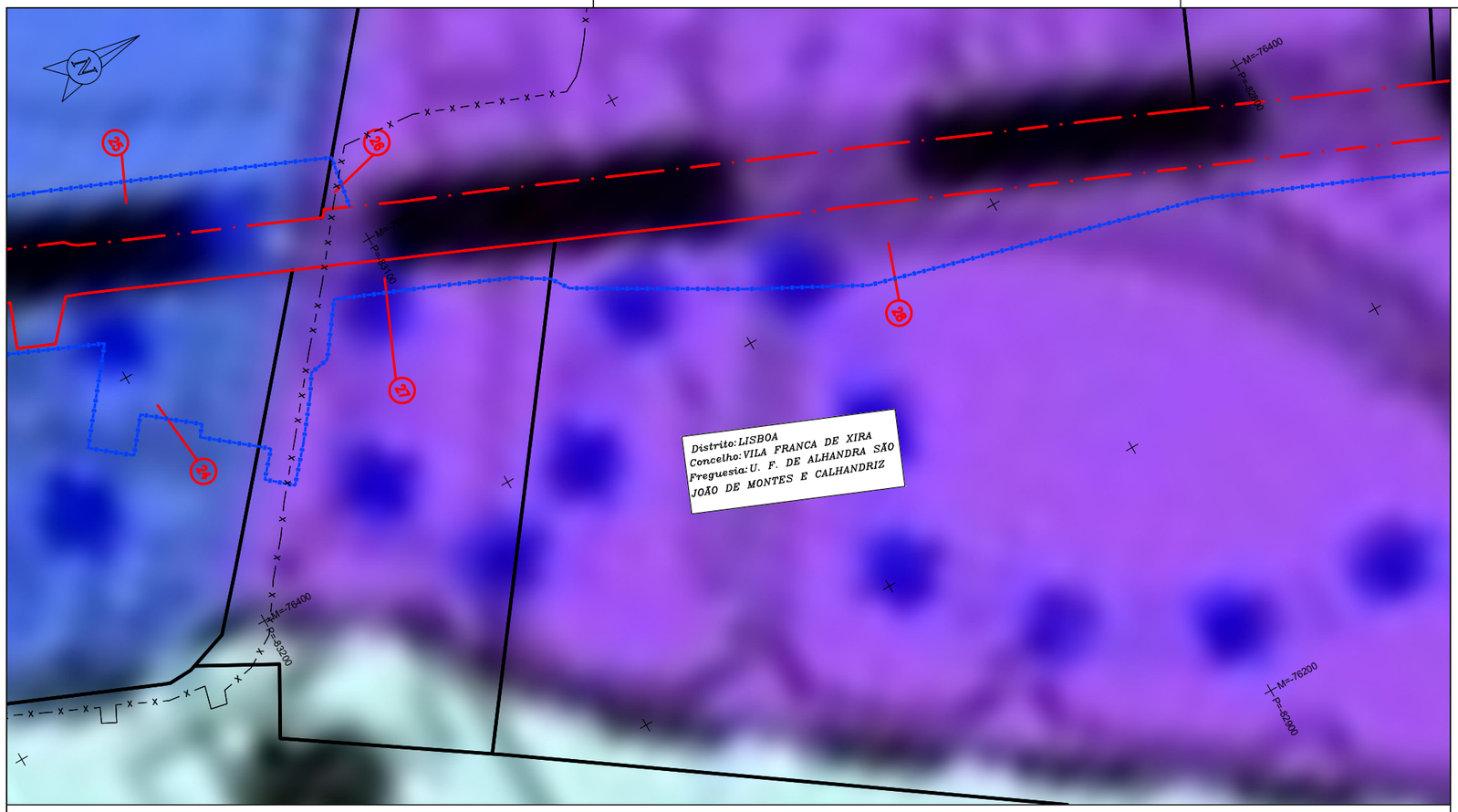

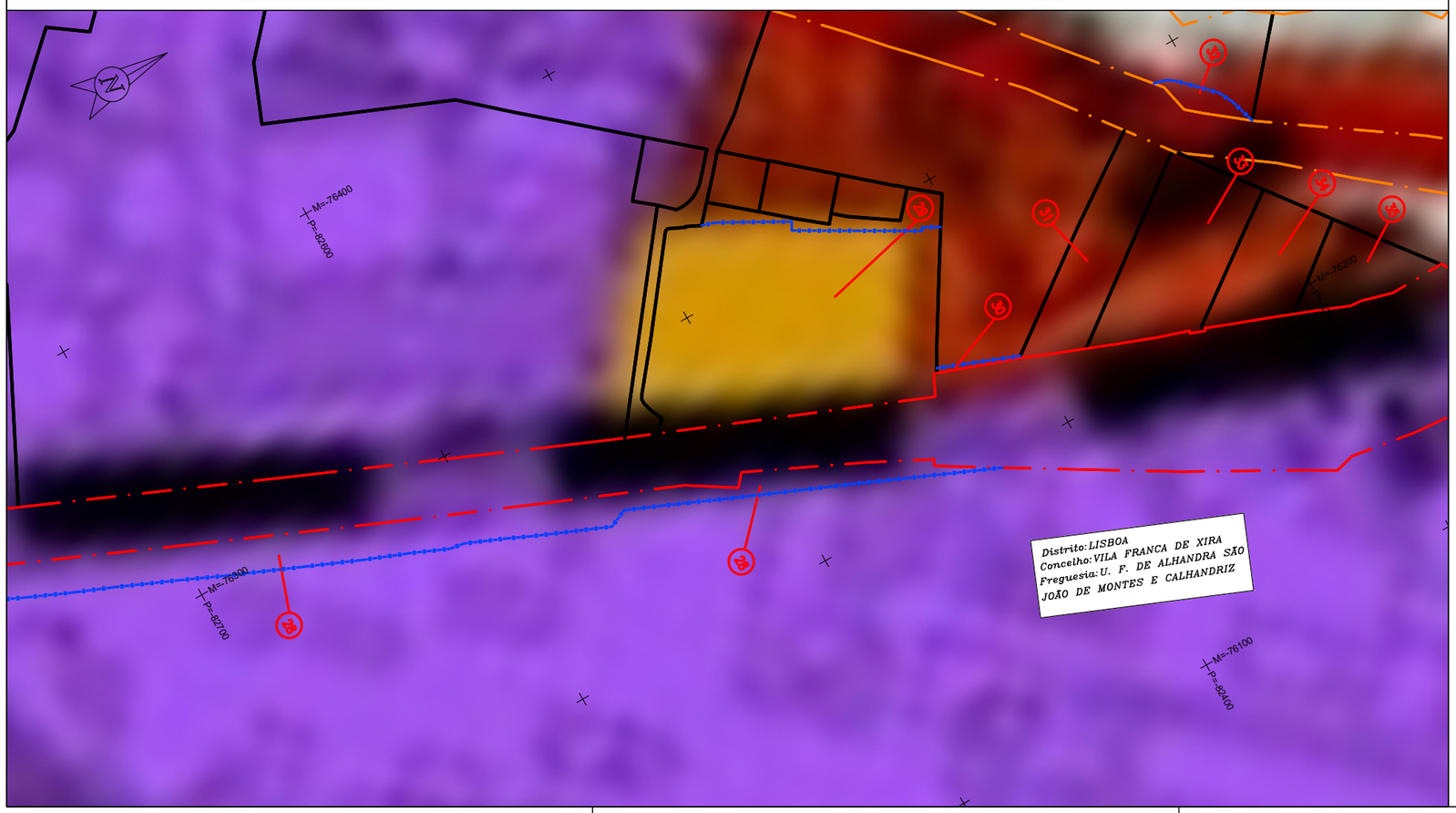

10 5 0 10 20 30 40 50 60 70 80 90 100m

ESCALA 1: 1000

DATUM ETRS 89 - PT-TM06 - ELIPSÓIDE GRS80 - PROJECÇÃO TRANSVERSA DE MERCATOR

- Rios Tejo e Sorraia
- Plano de Gestão ZPE Estuário do Tejo

SOLOS AFECTOS À ESTRUTURA ECOLÓGICA URBANA

- Espaços de Indústria
- Espaços de Multiusos
- Espaços Militares

REDE RODOVIÁRIA

Existente	Proposto	
		Sistema Primário
		Sistema Secundário
		Sistema Terciário

REDE FERROVIÁRIA

- Linha do norte

MINISTÉRIO DO AMBIENTE E DA TRANSIÇÃO ENERGÉTICA
SECRETARIA DE ESTADO DO ORDENAMENTO DO TERRITÓRIO E DA CONSERVAÇÃO DA NATUREZA
DEPÓSITO Nº 03.11.14/PDM/032/2019/156
DR 12/08/2019
SNIT

Plural — Planeamento Urbano, Regional e de Transportes, Lda. — Empresa certificada pela NP EN ISO 9001:2008

Ordem: 7067

Dono: CÂMARA MUNICIPAL DE VILA FRANCA DE XIRA

Projecto: 2ª Alteração do Plano Director Municipal de Vila Franca de Xira

Cartografia à escala 1:5000, executada pela Entidade: [illegible] — Sistema de Referência: [illegible] — PROJECÇÃO: [illegible] — DATUM: [illegible] — ALTIMETRIA: [illegible] — ISOHIPSA EQUIDISTÂNCIA: [illegible] — ALTIMETRIA: [illegible]

Título: PLANTA DE ORDENAMENTO Classificação e Qualificação do Solo

Desenho: [illegible]

Verificou Aprovou: [illegible] — Nome do Ficheiro: [illegible]

Escala: 1:25.000 — Data: março 2018 — VOLUME III — Versão: V16 — Desenho: 01.2

Diário da República, 2.ª série PARTE H, N.º 153 — 12 de agosto de 2019 — Aviso n.º 12851/2019

Plantas obtidas na ligação: https://snit-sgt.dgterritorio.gov.pt/plans

LEGENDA

- LIMITE DO PRÉDIO
- LIMITE DPF
- LIMITE DE EXPROPRIAÇÃO
- LIMITE ADMINISTRATIVO
- NÚMERO DA PARCELA (0)

Notas e historial de Alterações

REV.	DATA	DESCRIÇÃO	APROVOU
—	—	—	—
—	—	—	—

Logótipos e informação complementar

Projetista: coba Portugal — GEG PBRC

Data: março 2025

Nº Projetista: PF0204.PE.09.03.00.00.032.00

Levantou: PSP

Desenhou: LSM

Projectou: LJG

Verificou: PMC

Infraestruturas de Portugal

Direção de Gestão de Empreendimentos

Direção de Engenharia e Ambiente

Linha: Linha do Norte - Troço entre PK 20+000 e PK 34+100

Local: Alverca - Castanheira do Ribatejo

Fase do Projecto: Projeto de Execução

Especialidade Técnica: Projeto Execução Expropriações

Nome do Empreendimento: PF0204 - Modernização do Troço Alverca / Castanheira do Ribatejo

Título do Desenho: Planta Ordenamento/Condicionantes (PK 24+950 a PK 26+070)

ESTE DESENHO APENAS SE CONSIDERA VÁLIDO DESDE QUE ESTEJAM PREENCHIDOS OS CAMPOS DE APROVAÇÃO E INSERIDO O RESPETIVO NÚMERO SAP

O Responsável por EA-TOP Sónia Mabel

O Diretor da Direção de Engenharia e Ambiente Pedro Albuquerque Pais

Data: março 2025

Escalas	Tipo	N.º SAP	N.º de Ordem no Projecto	Versão
1:1000	--- -	---------- -	032 -	00

297 x 420

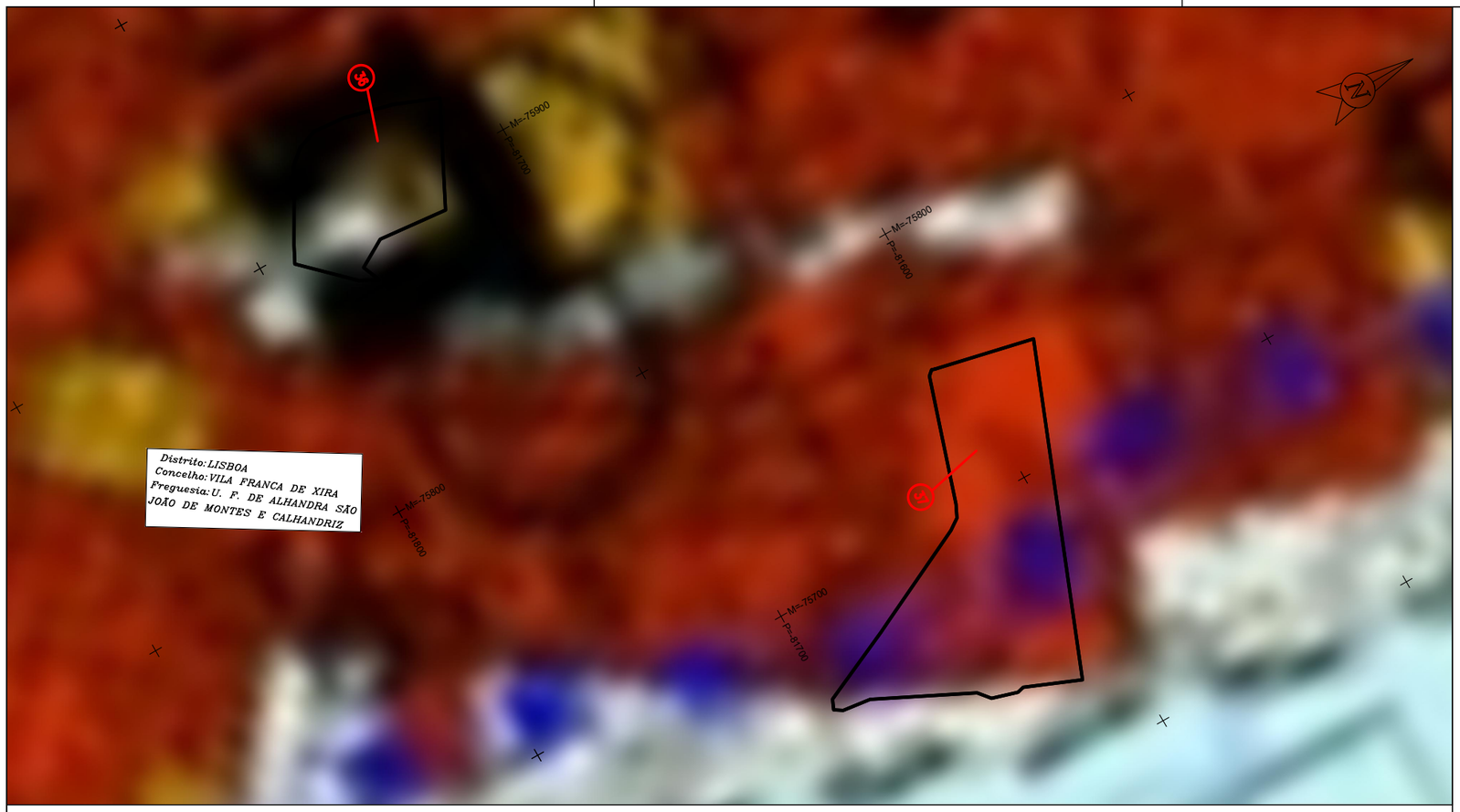

10 5 0 10 20 30 40 50 60 70 80 90 100m

ESCALA 1: 1000

DATUM ETRS 89 - PT-TM06 - ELIPSÓIDE GRS80 - PROJECÇÃO TRANSVERSA DE MERCATOR

SOLOS AFECTOS À ESTRUTURA ECOLÓGICA URBANA

- Espaços Urbanizados
- Espaços Urbanizados a Reestruturar
- Espaços de Equipamentos
- Espaços de Indústria
- Espaços de Multiusos
- Espaços Militares

REDE RODOVIÁRIA

Existente	Proposto	
		Sistema Primário
		Sistema Secundário
		Sistema Terciário

REDE FERROVIÁRIA

- Linha do norte

MINISTÉRIO DO AMBIENTE E DA TRANSIÇÃO ENERGÉTICA
SECRETARIA DE ESTADO DO ORDENAMENTO DO TERRITÓRIO E DA CONSERVAÇÃO DA NATUREZA
DEPÓSITO Nº 03.11.14/PDM/023919/150
DR 12/08/2019

Plural — Planeamento Urbano, Regional e de Transportes, Lda. — Empresa certificada pela NP EN ISO 9001:2000

Ordem: 7067

Dono: CÂMARA MUNICIPAL DE VILA FRANCA DE XIRA

Projecto: 2ª Alteração do Plano Director Municipal de Vila Franca de Xira

Título: PLANTA DE ORDENAMENTO Classificação e Qualificação do Solo

Escala: 1:25.000 — VOLUME III — Desenho: 01.2

Data: março 2015 — Versão: V16

Diário da República, 2.ª série PARTE H, N.º 153 — 12 de agosto de 2019 — Aviso n.º 12851/2019

Plantas obtidas na ligação: https://snit-sgt.dgterritorio.gov.pt/plans

LEGENDA

- LIMITE DO PRÉDIO
- LIMITE DPF
- LIMITE DE EXPROPRIAÇÃO
- LIMITE ADMINISTRATIVO
- NÚMERO DA PARCELA (0)

Notas e historial de Alterações

REV.	DATA	DESCRIÇÃO	APROVOU
—	—	—	—
—	—	—	—

Logótipos e informação complementar

Projetista: coba Portugal, GEG, PBRC

Data: março 2025

Nº Projetista: PF0204.PE.09.03.00.00.033.00

Levantou: PSP

Desenhou: LSM

Projectou: LJG

Verificou: PMC

Infraestruturas de Portugal

Direção de Gestão de Empreendimentos

Direção de Engenharia e Ambiente

Linha: Linha do Norte - Troço entre PK 20+000 e PK 34+100

Local: Alverca - Castanheira do Ribatejo

Fase do Projecto: Projeto de Execução

Especialidade Técnica: Projeto Execução Expropriações

Nome do Empreendimento: PF0204 - Modernização do Troço Alverca / Castanheira do Ribatejo

Título do Desenho: Planta Ordenamento/Condicionantes (PK 26+500 a PK 27+600)

ESTE DESENHO APENAS SE CONSIDERA VÁLIDO DESDE QUE ESTEJAM PREENCHIDOS OS CAMPOS DE APROVAÇÃO E INSERIDO O RESPETIVO NÚMERO SAP

O Responsável por EA-TOP: Sónia Mabel

O Diretor da Direção de Engenharia e Ambiente: Pedro Albuquerque Pais

Data: março 2025

Escalas	Tipo	N.º SAP	N.º de Ordem no Projecto	Versão
1:1000	--- -	----------	- 033 -	00

297 x 420

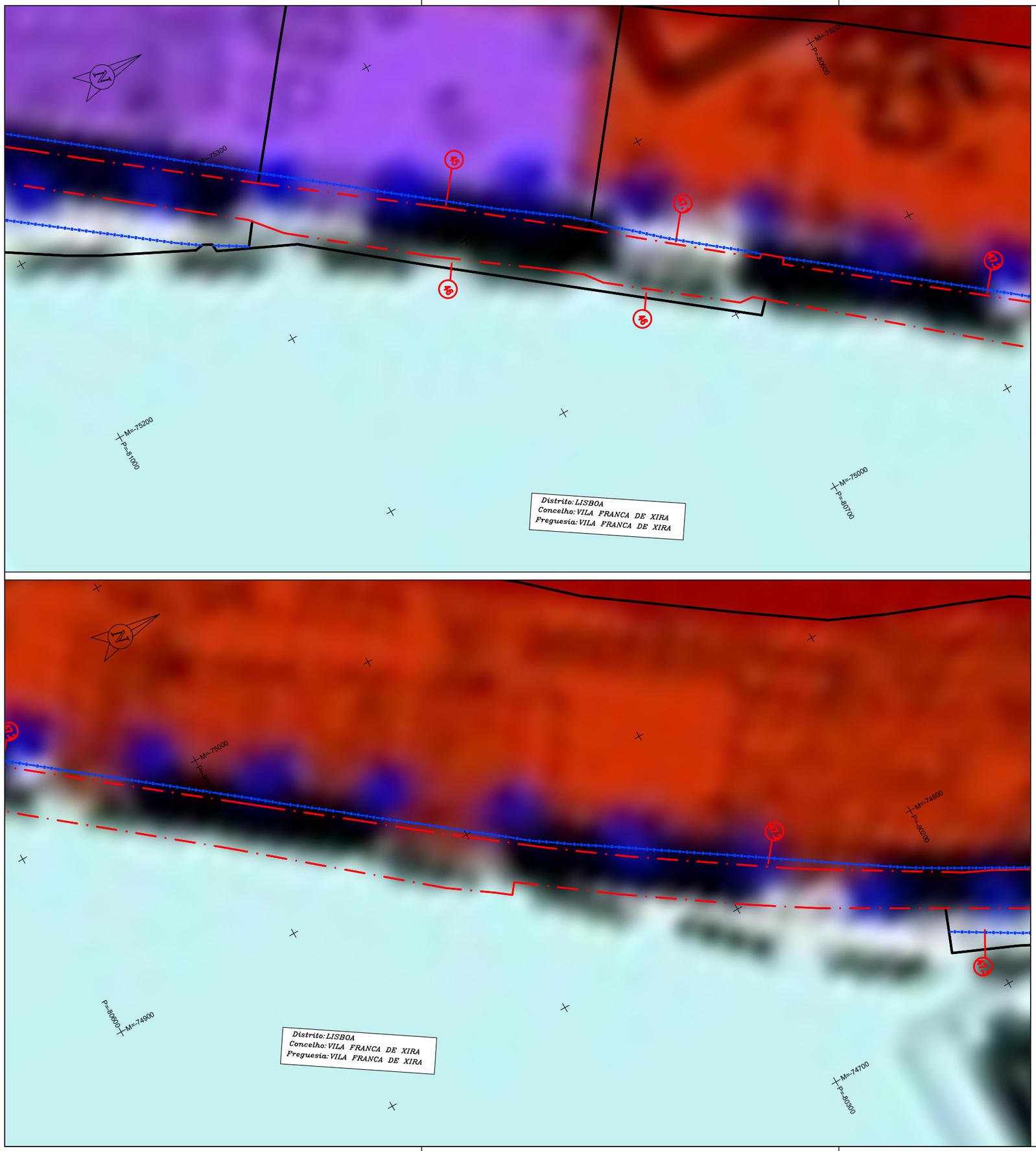

10 5 0 10 20 30 40 50 60 70 80 90 100m

ESCALA 1: 1000

DATUM ETRS 89 - PT-TM06 - ELIPSÓIDE GRS80 - PROJECÇÃO TRANSVERSA DE MERCATOR

SOLOS AFECTOS À ESTRUTURA ECOLÓGICA URBANA

- Espaços Urbanizados
- Espaços Urbanizados a Reestruturar
- Espaços de Equipamentos
- Espaços de Indústria
- Espaços de Multiusos
- Espaços Militares

- Rios Tejo e Sorraia
- Plano de Gestão ZPE Estuário do Tejo

MINISTÉRIO DO AMBIENTE E DA AÇÃO CLIMÁTICA
SECRETARIA DE ESTADO DA CONSERVAÇÃO DA NATUREZA, DAS FLORESTAS E DO ORDENAMENTO DO TERRITÓRIO
DEPÓSITO Nº 05.11.14/PCM/0025921/25
SNIT Território

Património Militar

Plural — Planeamento Urbano, Regional e de Transportes, Lda. — Empresa certificada pela NP EN ISO 9001:2015

Código: 7067

Cliente: CÂMARA MUNICIPAL DE VILA FRANCA DE XIRA

Projecto: 3ª Alteração ao Plano Director Municipal de Vila Franca de Xira - RERAE

Cartografia: Cartografia à escala 1/5000 restituída pelo Consórcio: Consórcio Aerogrid – 2020; Edgév – 2014
PROJECÇÃO – Hayford Gauss, ELIPSÓIDE – Internacional, DATUM – 73
DATUM ALTIMÉTRICO – Rodrigues de Cevico
ALTITUDE – metros, EQUIDISTÂNCIA DAS CURVAS – 5 metros.

Título: PLANTA DE ORDENAMENTO
Classificação e Qualificação do Solo

Desenho Pmc — Escala: 1:25 000 — VOLUME III — Desenho: 01.1

Verificou/Aprovou — Nome do Ficheiro: 0067_M_01_P2_V16_25000.dwg — Data: agosto 2023 — Versão: V17

Diário da República, 2.ª série PARTE H, N.º 27 – 9 de fevereiro de 2021 – Aviso (extrato) n.º 2537/2021
Plantas obtidas na ligação: https://snit-sgt.dgterritorio.gov.pt/plans

LEGENDA

LIMITE DO PRÉDIO	———
LIMITE DPF	——·——·——
LIMITE DE EXPROPRIAÇÃO	– – X – – X – –
LIMITE ADMINISTRATIVO	— X — X —
NÚMERO DA PARCELA	(0)

Notas e historial de Alterações

REV.	DATA	DESCRIÇÃO	APROVOU
–	——	———	–
–	——	———	–

Logótipos e informação complementar

Projetista: coba Portugal — GEG — PBRC

Data: março 2025

Nº Projetista: PF0204.PE.09.03.00.00.034.00

Levantou: PSP
Desenhou: LSM
Projectou: LJG
Verificou: PMC

Infraestruturas de Portugal

Direção de Gestão de Empreendimentos

Direção de Engenharia e Ambiente

Linha: Linha do Norte - Troço entre PK 20+000 e PK 34+100

Local: Alverca - Castanheira do Ribatejo

Fase do Projecto: Projeto de Execução

Especialidade Técnica: Projeto Execução Expropriações

Nome do Empreendimento: PF0204 - Modernização do Troço Alverca / Castanheira do Ribatejo

Título do Desenho: Planta Ordenamento/Condicionantes (PK 27+595 a PK 28+600)

ESTE DESENHO APENAS SE CONSIDERA VÁLIDO DESDE QUE ESTEJAM PREENCHIDOS OS CAMPOS DE APROVAÇÃO E INSERIDO O RESPETIVO NUMERO SAP

O Responsável por EA-TOP
Sónia Mabel

O Diretor da Direção de Engenharia e Ambiente
Pedro Albuquerque Pais

Escalas: 1:1000

Tipo: --- — N.º SAP: ---------- — N.º de Ordem no Projecto: 034 — Versão: 00

Data: março 2025

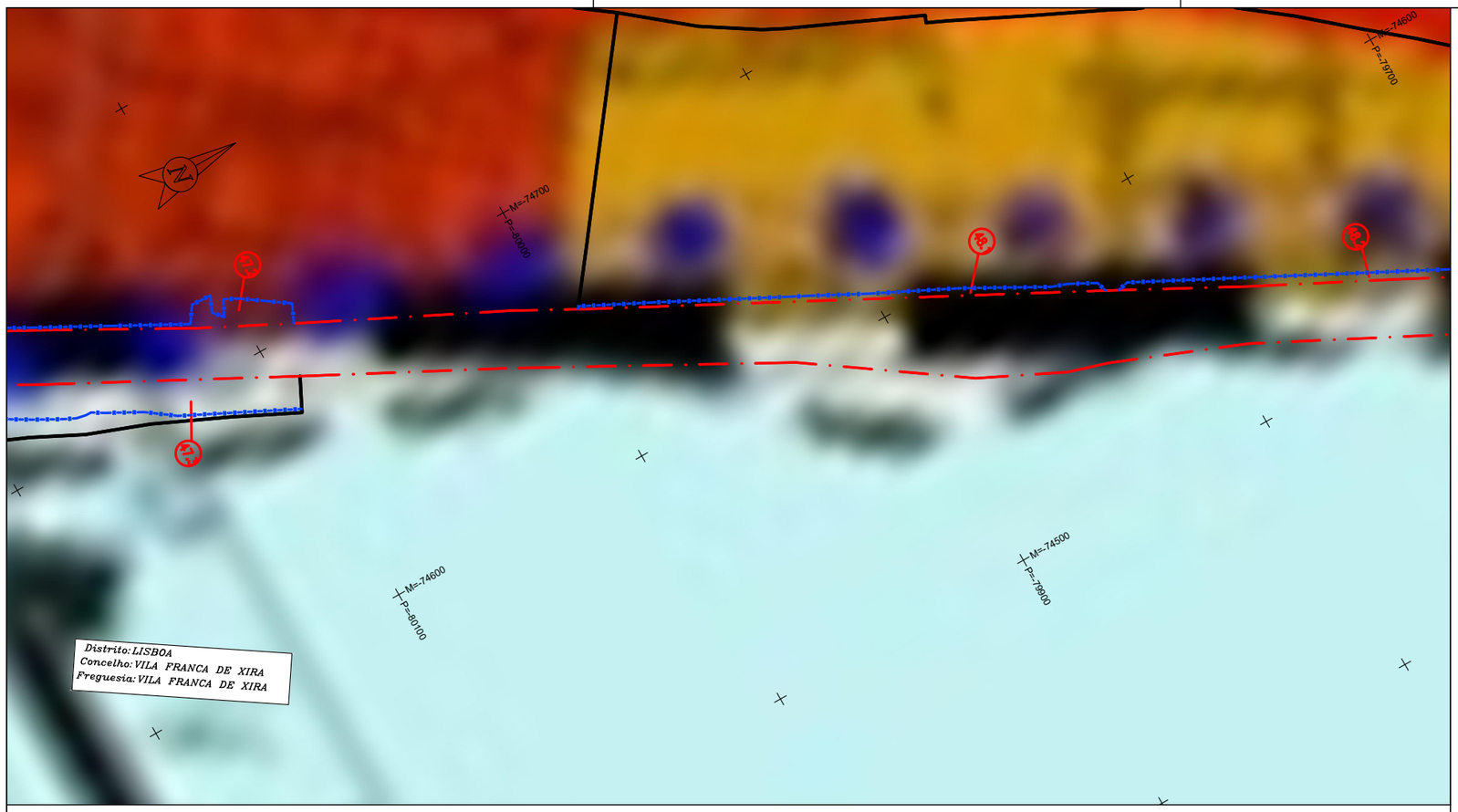

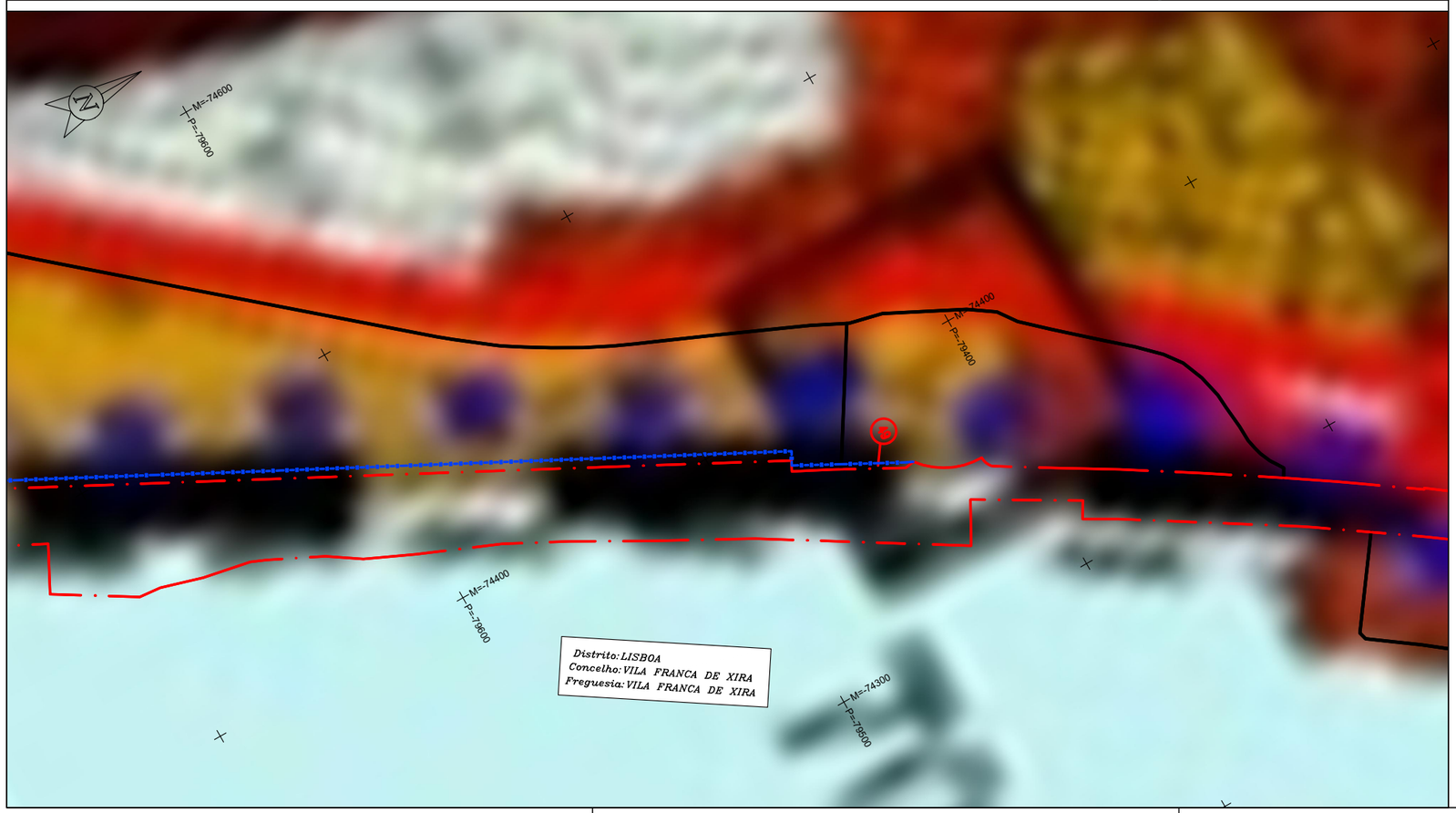

297 x 420

10 5 0 10 20 30 40 50 60 70 80 90 100m

ESCALA 1: 1000

DATUM ETRS 89 - PT-TM06 - ELIPSÓIDE GRS80 - PROJECÇÃO TRANSVERSA DE MERCATOR

- SOLOS AFECTOS À ESTRUTURA ECOLÓGICA URBANA
- Espaços Urbanizados
- Espaços Urbanizados a Reestruturar
- Espaços de Equipamentos
- Espaços de Indústria
- Espaços de Multiusos
- Espaços Militares
- Rios Tejo e Sorraia
- Plano de Gestão ZPE Estuário do Tejo

MINISTÉRIO DO AMBIENTE E DA AÇÃO CLIMÁTICA
SECRETARIA DE ESTADO DA CONSERVAÇÃO DA NATUREZA, DAS FLORESTAS E DO ORDENAMENTO DO TERRITÓRIO
DEPÓSITO Nº 05.11.14/PCM/03/2021/25
SIR 08/03/2021
dgTerritório SNIT

Património Militar

Plural — Engenharia e Consultoria, Regional e de Transportes, Lda. — Empresa certificada pela NP EN ISO 9001:2008 — Código 7067

Dono de Obra: CÂMARA MUNICIPAL DE VILA FRANCA DE XIRA	Projecto: 3ª Alteração ao Plano Director Municipal de Vila Franca de Xira - RERAE
Cartografia: Cartografia à escala 1/5000 cedida pelo Exército, Comissão Fotográfica – 2015. Edição – 2014. PROJECÇÃO – Hayford Gauss. ELIPSÓIDE – Internacional, DATUM – 73 DATUM ALTIMÉTRICO – Redegnó de Cascais ALTITUDE – metros. EQUIDISTÂNCIA DAS CURVAS – 5 metros.	Título: PLANTA DE ORDENAMENTO Classificação e Qualificação do Solo
Desenho:	Escala: 1:25 000 — VOLUME III — Desenho: 01.1
Verificou/Aprovou: — Nome do Ficheiro: 0067_M_01_PO_V16_25000.dwg	Data: agosto 2020 — Versão: V17

Diário da República, 2.ª série PARTE H, N.º 27 — 9 de fevereiro de 2021 — Aviso (extrato) n.º 2537/2021

Plantas obtidas na ligação: https://snit-sgt.dgterritorio.gov.pt/plans

LEGENDA

- LIMITE DO PRÉDIO
- LIMITE DPF
- LIMITE DE EXPROPRIAÇÃO
- LIMITE ADMINISTRATIVO
- NÚMERO DA PARCELA — 0

Notas e historial de Alterações

REV.	DATA	DESCRIÇÃO	APROVOU
—	—	—	—
—	—	—	—

Logótipos e informação complementar

Projetista: coba Portugal — GEG PBRC

Data: março 2025

Nº Projetista: PF0204.PE.09.03.00.00.035.00

Levantou: PSP

Desenhou: LSM

Projectou: LJG

Verificou: PMC

Infraestruturas de Portugal

Direção de Gestão de Empreendimentos

Direção de Engenharia e Ambiente

Linha: Linha do Norte - Troço entre PK 20+000 e PK 34+100

Local: Alverca - Castanheira do Ribatejo

Fase do Projecto: Projeto de Execução

Especialidade Técnica: Projeto Execução Expropriações

Nome do Empreendimento: PF0204 - Modernização do Troço Alverca / Castanheira do Ribatejo

Título do Desenho: Planta Ordenamento/Condicionantes (PK 28+590 a PK 29+600)

ESTE DESENHO APENAS SE CONSIDERA VÁLIDO DESDE QUE ESTEJAM PREENCHIDOS OS CAMPOS DE APROVAÇÃO E INSERIDO O RESPETIVO NUMERO SAP

O Responsável por EA-TOP: Sónia Mabel

O Diretor da Direção de Engenharia e Ambiente: Pedro Albuquerque Pais

Data: março 2025

Escalas	Tipo	N.º SAP	N.º de Ordem no Projecto	Versão
1:1000	--- -	----------	- 035 -	00

297 x 420

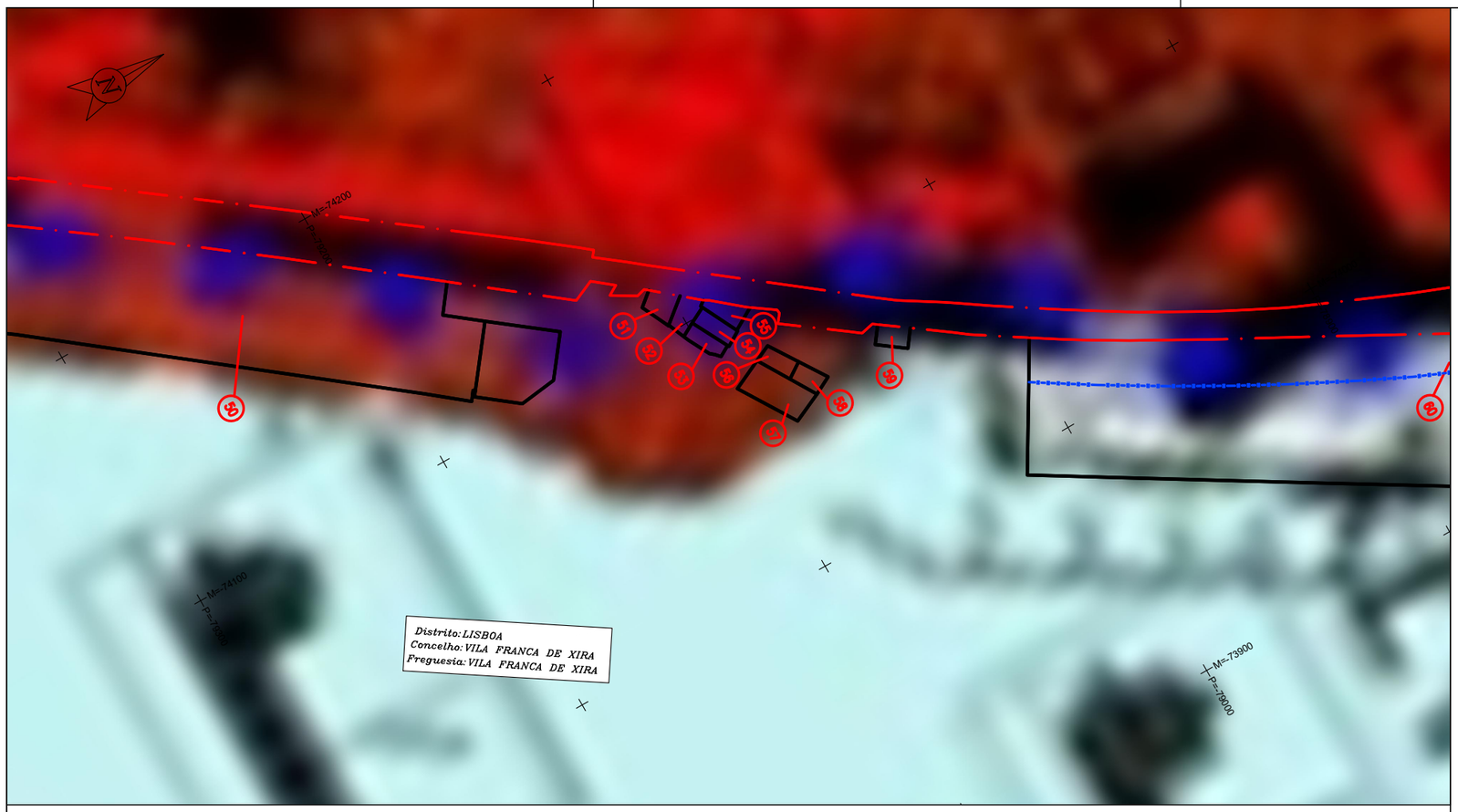



10 5 0 10 20 30 40 50 60 70 80 90 100m

ESCALA 1: 1000

DATUM ETRS 89 - PT-TM06 - ELIPSÓIDE GRS80 - PROJECÇÃO TRANSVERSA DE MERCATOR

- SOLOS AFECTOS À ESTRUTURA ECOLÓGICA URBANA
  - Espaços Urbanizados
  - Espaços Urbanizados a Reestruturar
  - Espaços de Equipamentos
  - Rios Tejo e Sorraia
  - Plano de Gestão ZPE Estuário do Tejo

MINISTÉRIO DO AMBIENTE E DA AÇÃO CLIMÁTICA
SECRETARIA DE ESTADO DA CONSERVAÇÃO DA NATUREZA, DAS FLORESTAS E DO ORDENAMENTO DO TERRITÓRIO
DEPÓSITO Nº 05.11.14/PCM/02/2021/25
SIR 08/02/2021
dgTerritório SNIT

Património Militar

Plural — Planeamento Urbano, Regional e de Transportes, Lda. — Empresa certificada pela NP EN ISO 9001:2008

Código 7067

Dono de Obra: CÂMARA MUNICIPAL DE VILA FRANCA DE XIRA

Projecto: 3ª Alteração ao Plano Director Municipal de Vila Franca de Xira - RERAE

Cartografia: Cartografia à escala 1/5000 restituída pelo Extensivo, Cobertura Aerofotogramétrica – 2015. Edição – 2014. PROJECÇÃO – Hayford Gauss. ELIPSÓIDE – Internacional. DATUM – 73. DATUM ALTIMÉTRICO – Redgional de Cascais. ALTITUDE – metros. EQUIDISTÂNCIA DAS CURVAS – 5 metros.

Título: PLANTA DE ORDENAMENTO
Classificação e Qualificação do Solo

Desenho: Escala 1:25 000 — VOLUME III — Desenho 01.1

Verificou/Aprovou — Nome do Ficheiro: 0067_M_01_PO_V16_25000.dwg — Data agosto 2020 — Versão V17

Diário da República, 2.ª série PARTE H, N.º 27 — 9 de fevereiro de 2021 — Aviso (extrato) n.º 2537/2021

Plantas obtidas na ligação: https://snit-sgt.dgterritorio.gov.pt/plans

LEGENDA

- LIMITE DO PRÉDIO
- LIMITE DPF
- LIMITE DE EXPROPRIAÇÃO
- LIMITE ADMINISTRATIVO
- NÚMERO DA PARCELA (0)

Notas e historial de Alterações

REV.	DATA	DESCRIÇÃO	APROVOU
—	—	—	—
—	—	—	—

Logótipos e informação complementar

Projetista: coba Portugal; GEG; PBRC

Data: março 2025

N.º Projetista: PF0204.PE.09.03.00.00.036.00

Levantou: PSP
Desenhou: LSM
Projectou: LJG
Verificou: PMC

Infraestruturas de Portugal

Direção de Gestão de Empreendimentos

Direção de Engenharia e Ambiente

Linha: Linha do Norte - Troço entre PK 20+000 e PK 34+100

Local: Alverca - Castanheira do Ribatejo

Fase do Projecto: Projeto de Execução

Especialidade Técnica: Projeto Execução Expropriações

Nome do Empreendimento: PF0204 - Modernização do Troço Alverca / Castanheira do Ribatejo

Título do Desenho: Planta Ordenamento/Condicionantes (PK 29+590 a PK 30+610)

Escalas: 1:1000

Tipo --- - N.º SAP ---------- - N.º de Ordem no Projecto 036 - Versão 00

ESTE DESENHO APENAS SE CONSIDERA VALIDO DESDE QUE ESTEJAM PREENCHIDOS OS CAMPOS DE APROVAÇÃO E INSERIDO O RESPETIVO NUMERO SAP

O Responsável por EA-TOP
Sónia Mabel

O Diretor da Direção de Engenharia e Ambiente
Pedro Albuquerque Pais

Data março 2025

297 x 420

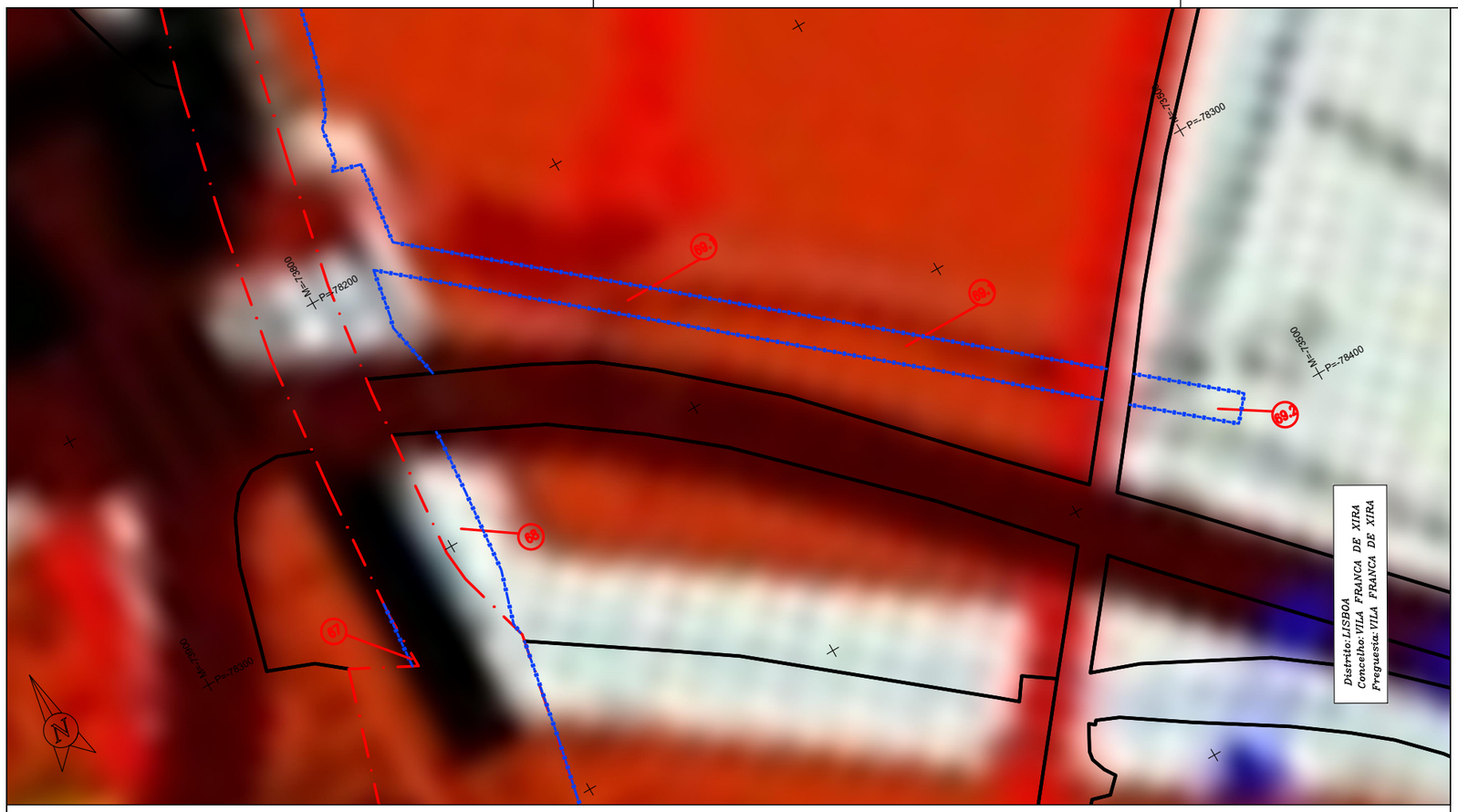

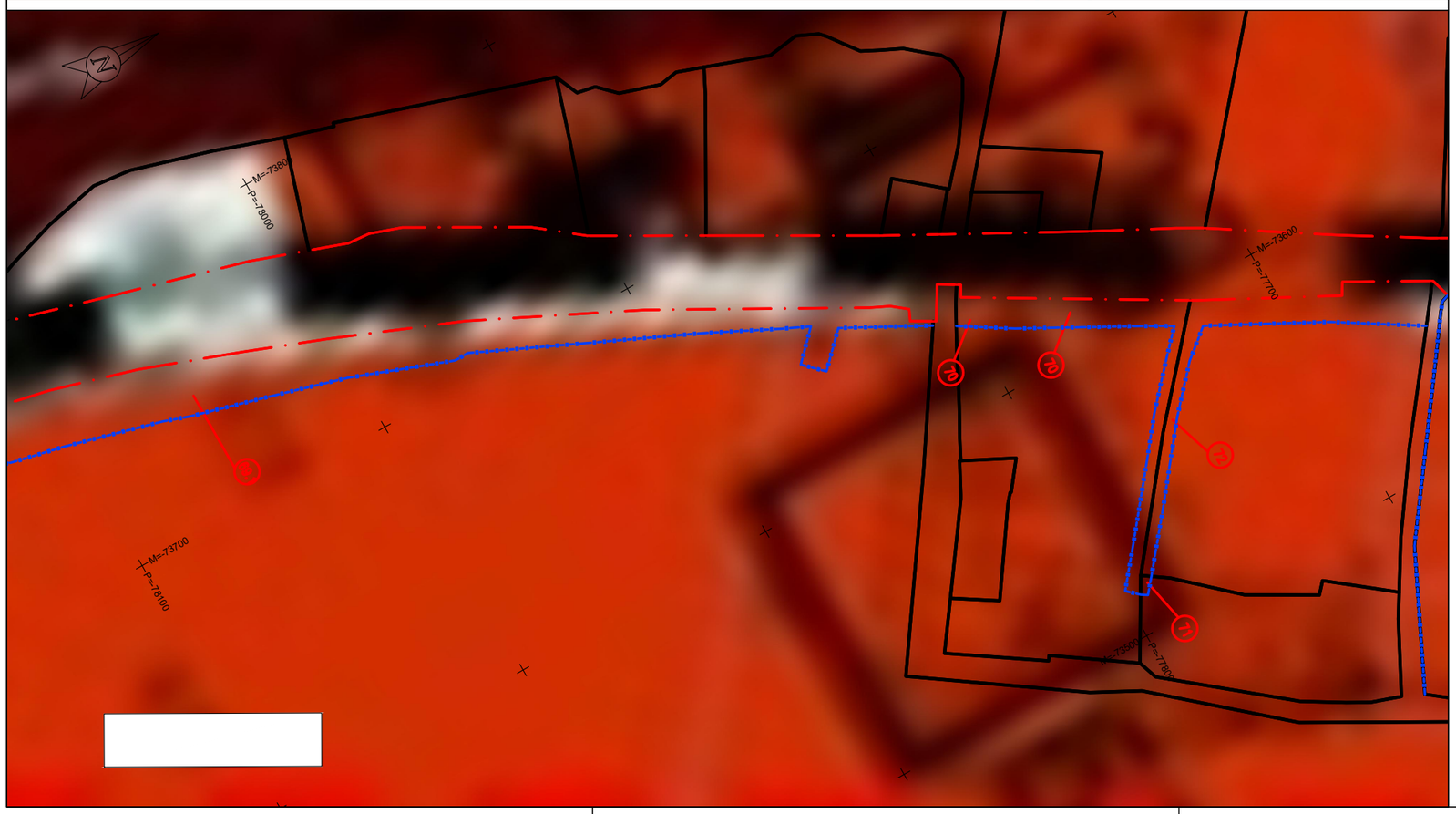

10 5 0 10 20 30 40 50 60 70 80 90 100m

ESCALA 1: 1000

DATUM ETRS 89 - PT-TM06 - ELIPSÓIDE GRS80 - PROJECÇÃO TRANSVERSA DE MERCATOR

- SOLOS AFECTOS À ESTRUTURA ECOLÓGICA URBANA
- Espaços Urbanizados
- Espaços Urbanizados a Reestruturar
- Plano de Gestão ZPE Estuário do Tejo

MINISTÉRIO DO AMBIENTE E DA AÇÃO CLIMÁTICA
SECRETARIA DE ESTADO DA CONSERVAÇÃO DA NATUREZA, DAS FLORESTAS E DO ORDENAMENTO DO TERRITÓRIO
DEPÓSITO Nº 05.11.14/PCN/03/2021/25
DR 09/03/2021
dgTerritório SNIT

Património Militar

Plural — Planeamento Urbano, Regional e de Transportes, Lda. — Empresa certificada pela NP EN ISO 9001:2008

Código: 7067

Dono de Obra: CÂMARA MUNICIPAL DE VILA FRANCA DE XIRA

Projecto: 3ª Alteração ao Plano Director Municipal de Vila Franca de Xira - RERAE

Cartografia: Cartografia à escala 1/5000 extraída pelo Consórcio, Cobertura Aerofotogramétrica – 2015; Ortofoto – 2014
PROJECÇÃO – Hayford Gauss; ELIPSÓIDE – Internacional; DATUM – 73
DATUM ALTIMÉTRICO – Redegnação de Cascais
ALTITUDE – metrica; EQUIDISTÂNCIA DAS CURVAS – 5 metros.

Título: PLANTA DE ORDENAMENTO
Classificação e Qualificação do Solo

Desenho Pmc — Escala: 1:25 000 — VOLUME III — Desenho: 01.1

Verificou/Aprovou — Nome do Ficheiro: 7067_M_01_PO_V16_25000.dwg — Data: agosto 2023 — Versão: V17

Diário da República, 2.ª série PARTE H, N.º 27 – 9 de fevereiro de 2021 – Aviso (extrato) n.º 2537/2021
Plantas obtidas na ligação: https://snit-sgt.dgterritorio.gov.pt/plans

LEGENDA

- LIMITE DO PRÉDIO
- LIMITE DPF
- LIMITE DE EXPROPRIAÇÃO
- LIMITE ADMINISTRATIVO
- NÚMERO DA PARCELA (0)

Notas e historial de Alterações

REV.	DATA	DESCRIÇÃO	APROVOU
–	——	——	–
–	——	——	–

Logótipos e informação complementar

Projetista: coba Portugal — GEG — PBRC

Data: março 2025

Nº Projetista: PF0204.PE.09.03.00.00.037.00

Levantou: PSP
Desenhou: LSM
Projectou: LJG
Verificou: PMC

Infraestruturas de Portugal

Direção de Gestão de Empreendimentos

Direção de Engenharia e Ambiente

Linha: Linha do Norte - Troço entre PK 20+000 e PK 34+100

Local: Alverca - Castanheira do Ribatejo

Fase do Projecto: Projeto de Execução

Especialidade Técnica: Projeto Execução Expropriações

Nome do Empreendimento: PF0204 - Modernização do Troço Alverca / Castanheira do Ribatejo

Título do Desenho: Planta Ordenamento/Condicionantes (PK 30+600 a PK 31+410)

ESTE DESENHO APENAS SE CONSIDERA VALIDO DESDE QUE ESTEJAM PREENCHIDOS OS CAMPOS DE APROVAÇÃO E INSERIDO O RESPETIVO NÚMERO SAP

O Responsável por EA-TOP
Sónia Mabel

O Diretor da Direção de Engenharia e Ambiente
Pedro Albuquerque Pais

Escalas: 1:1000

Tipo: --- — N.º SAP: ---------- — N.º de Ordem no Projecto: 037 — Versão: 00

Data: março 2025

297 x 420

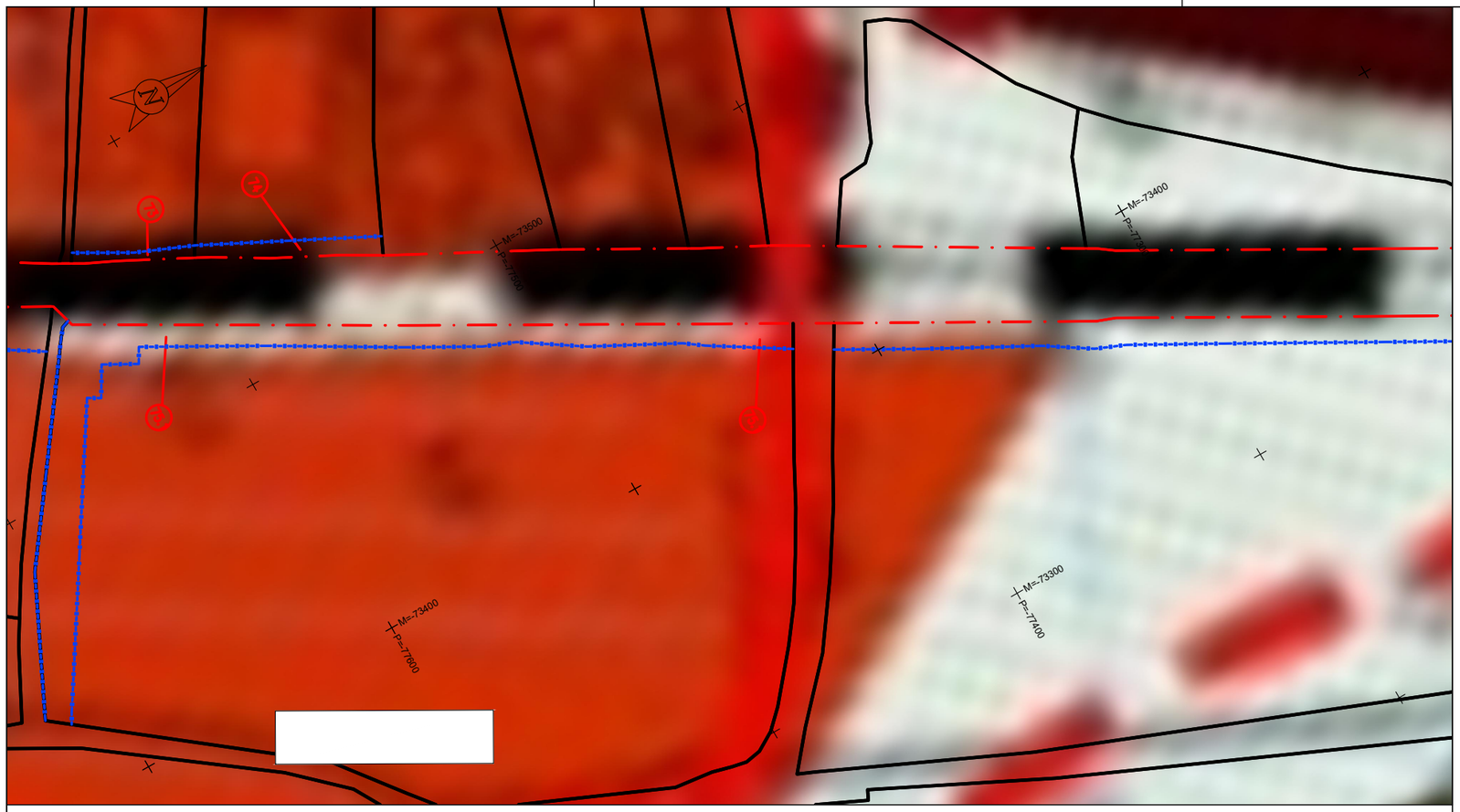



10 5 0 10 20 30 40 50 60 70 80 90 100m

ESCALA 1: 1000

DATUM ETRS 89 - PT-TM06 - ELIPSÓIDE GRS80 - PROJECÇÃO TRANSVERSA DE MERCATOR

SOLOS AFECTOS À ESTRUTURA ECOLÓGICA URBANA

- Espaços Urbanizados
- Espaços Urbanizados a Reestruturar
- Espaços de Equipamentos
- Espaços de Indústria
- Espaços de Multiusos
- Espaços Militares

- Sistema Primário
- Sistema Secundário
- Sistema Terciário

MINISTÉRIO DO AMBIENTE E DA AÇÃO CLIMÁTICA
SECRETARIA DE ESTADO DA CONSERVAÇÃO DA NATUREZA, DAS FLORESTAS E DO DESENVOLVIMENTO DO TERRITÓRIO
DEPÓSITO Nº 05.11.14/PCM/02/2021/25
SIR 09/03/2021
dgTerritório SNIT

Património Militar

Plural — Planeamento Urbano, Regional e de Transportes, Lda. — Empresa certificada pela NP EN ISO 9001:2008

Código 7067

Dono da Obra: CÂMARA MUNICIPAL DE VILA FRANCA DE XIRA

Projecto: 3ª Alteração ao Plano Director Municipal de Vila Franca de Xira - RERAE

Cartografia: Cartografia à escala 1/5000 restituída pelo Extensivo. Courbure Rasgrilos – 2015. Edgle – 2014. PROJECÇÃO – Hotlard Gauss. ELIPSÓIDE – Internacional. DATUM – 73. DATUM ALTIMÉTRICO – Rodapés de Cimos. ALTITUDE – metros. EQUIDISTÂNCIA DAS CURVAS – 5 metros.

Título: PLANTA DE ORDENAMENTO
Classificação e Qualificação do Solo

Desenho: Escala 1:25 000 | VOLUME III | Desenho 01.1

Verificou/Aprovou: Nome do Ficheiro: 0067_M_01_PO_V16_25000.dwg | Data agosto 2020 | Versão V17

Diário da República, 2.ª série PARTE H, N.º 27 — 9 de fevereiro de 2021 — Aviso (extrato) n.º 2537/2021

Plantas obtidas na ligação: https://snit-sgt.dgterritorio.gov.pt/plans

LEGENDA

- LIMITE DO PRÉDIO
- LIMITE DPF
- LIMITE DE EXPROPRIAÇÃO
- LIMITE ADMINISTRATIVO
- NÚMERO DA PARCELA (0)

Notas e historial de Alterações

REV.	DATA	DESCRIÇÃO	APROVOU
—	——	——	—
—	——	——	—

Logótipos e informação complementar

Projetista: coba Portugal; GEG; PBRC

Data: março 2025

Nº Projetista: PF0204.PE.09.03.00.00.037.00

Levantou: PSP
Desenhou: LSM
Projectou: LJG
Verificou: PMC

Infraestruturas de Portugal

Direção de Gestão de Empreendimentos

Direção de Engenharia e Ambiente

Linha: Linha do Norte - Troço entre PK 20+000 e PK 34+100

Local: Alverca - Castanheira do Ribatejo

Fase do Projecto: Projeto de Execução

Especialidade Técnica: Projeto Execução Expropriações

Nome do Empreendimento: PF0204 - Modernização do Troço Alverca / Castanheira do Ribatejo

Título do Desenho: Planta Ordenamento/Condicionantes (PK 31+400 a PK 32+400)

Este desenho apenas se considera válido desde que esteja preenchidos os campos de aprovação e inserido o respetivo número SAP

O Responsável por EA-TOP: Sónia Mabel

O Diretor da Direção de Engenharia e Ambiente: Pedro Albuquerque Pais

Data: março 2025

Escalas: 1:1000

Tipo: --- | N.º SAP: ---------- | N.º de Ordem no Projecto: 038 | Versão: 00

297 x 420

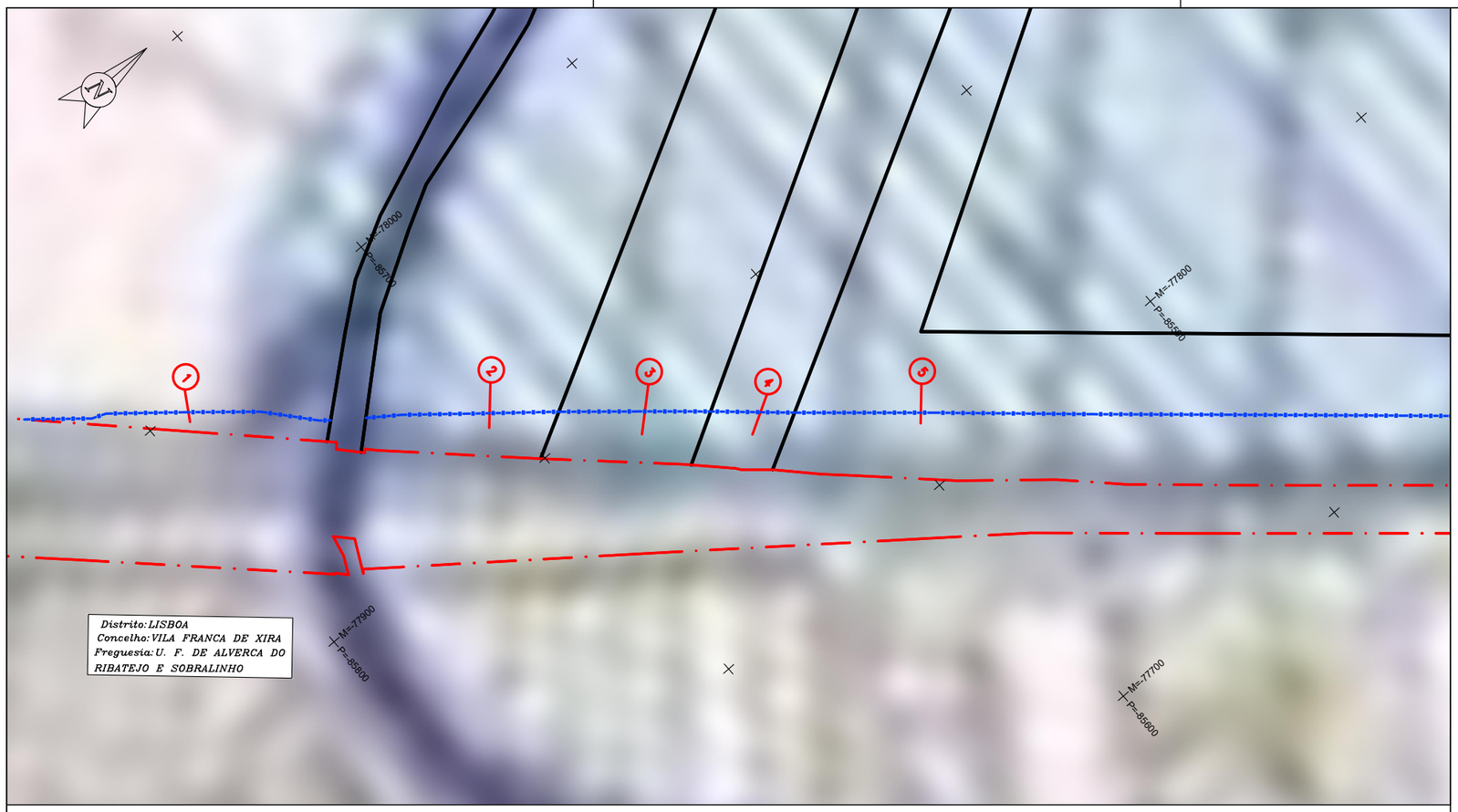

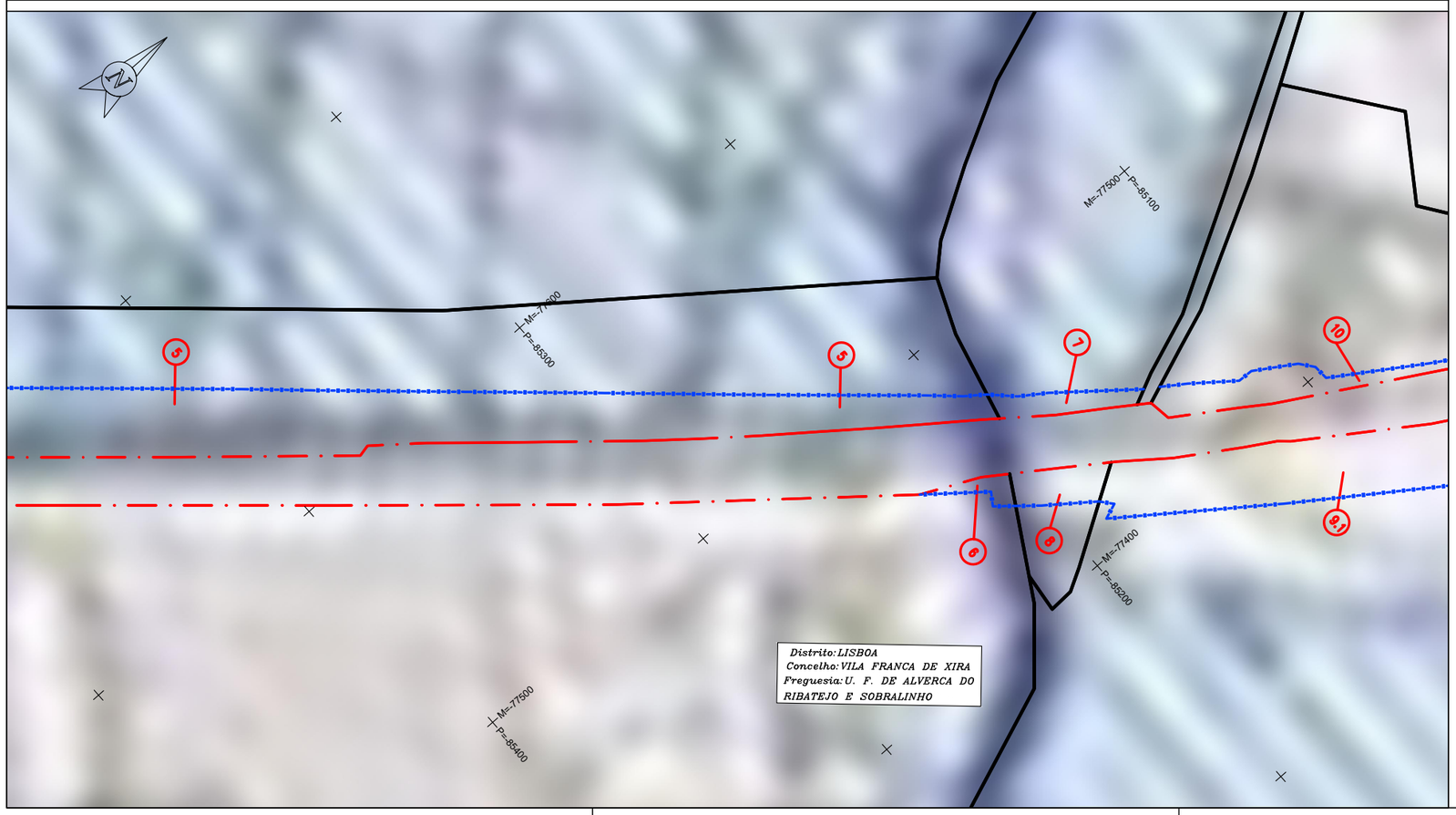

10 5 0 10 20 30 40 50 60 70 80 90 100m

ESCALA 1: 1000

DATUM ETRS 89 - PT-TM06 - ELIPSÓIDE GRS80 - PROJECÇÃO TRANSVERSA DE MERCATOR

- Sapais
- Limite do Estuário do Tejo englobando a Faixa de Protecção (200 m)

ZONAS RIBEIRINHAS, ÁGUAS INTERIORES E ÁREAS DE INFILTRAÇÃO MÁXIMA OU DE APANHAMENTO:

- Rios Tejo e Sorraia (*)
- Outras Linhas de Água
- Zonas Ameaçadas pelas Cheias

DGOTDU

DEPÓSITO Nº 03.11.4/037/2010/2041/05

EM 03/12/2010

(*) O Rio Tejo deverá ser entendido como Estuário do Tejo

Plural — Planeamento Urbano, Regional e de Transportes, Lda. — Empresa certificada pela NP EN ISO 9001:2000

Código 7067

Cliente: CÂMARA MUNICIPAL DE VILA FRANCA DE XIRA	Projecto: 1ª Revisão do Plano Director Municipal de Vila Franca de Xira
Cartografia: Cartografia à escala 1:5000 executada pela Cabemefoto. Cobertura Fotográfica – 2003, Edição – 2004. PROJECÇÃO – Hayford Gauss, ELIPSÓIDE – Internacional, DATUM – 73 DATUM ALTIMÉTRICO – Marégrafo de Cascais ALTITUDE – metrica, EQUIDISTÂNCIA DAS CURVAS – 5 metros.	Título: PLANTA DE CONDICIONANTES: Recursos Ecológicos
Desenho:	Escala: 1:25 000 — VOLUME III — Desenho: 07
Verificou/Aprovou:	Nome do Ficheiro: 7067_III_07_RecursosEcologicos_v11.dwg — Data: Maio 2010 — Versão: V11

Diário da República, 2.ª série — N.º 142 — 23 de Julho de 2010 — Aviso n.º 14672/2010

Plantas obtidas na ligação: https://snit-sgt.dgterritorio.gov.pt/plans

LEGENDA	
LIMITE DO PRÉDIO	———
LIMITE DPF	— · — · —
LIMITE DE EXPROPRIAÇÃO	– – X – – X – –
LIMITE ADMINISTRATIVO	— X — X —
NÚMERO DA PARCELA	(0)

Notas e historial de Alterações

REV.	DATA	DESCRIÇÃO	APROVOU
—	—	———	—
—	—	———	—

Logótipos e informação complementar

Projetista: coba Portugal — GEG — PBRC

Data: março 2025

Nº Projetista: PF0204.PE.09.03.00.00.039.00

Levantou: PSP

Desenhou: LSM

Projectou: LJG

Verificou: PMC

Infraestruturas de Portugal

Direção de Gestão de Empreendimentos

Direção de Engenharia e Ambiente

Linha: Linha do Norte - Troço entre PK 20+000 e PK 34+100

Local: Alverca - Castanheira do Ribatejo

Fase do Projecto: Projeto de Execução

Especialidade Técnica: Projeto Execução Expropriações

Nome do Empreendimento: PF0204 - Modernização do Troço Alverca / Castanheira do Ribatejo

Título do Desenho: Planta Ordenamento/Condicionantes (PK 21+950 a PK 23+000)

ESTE DESENHO APENAS SE CONSIDERA VÁLIDO DESDE QUE ESTEJAM PREENCHIDOS OS CAMPOS DE APROVAÇÃO E INSERIDO O RESPETIVO NUMERO SAP

O Responsável por EA-TOP Sónia Mabel

O Diretor da Direção de Engenharia e Ambiente Pedro Albuquerque Pais

Data: março 2025

Escalas	Tipo	N.º SAP	N.º de Ordem no Projecto	Versão
1:1000	---	----------	039	00

297 x 420

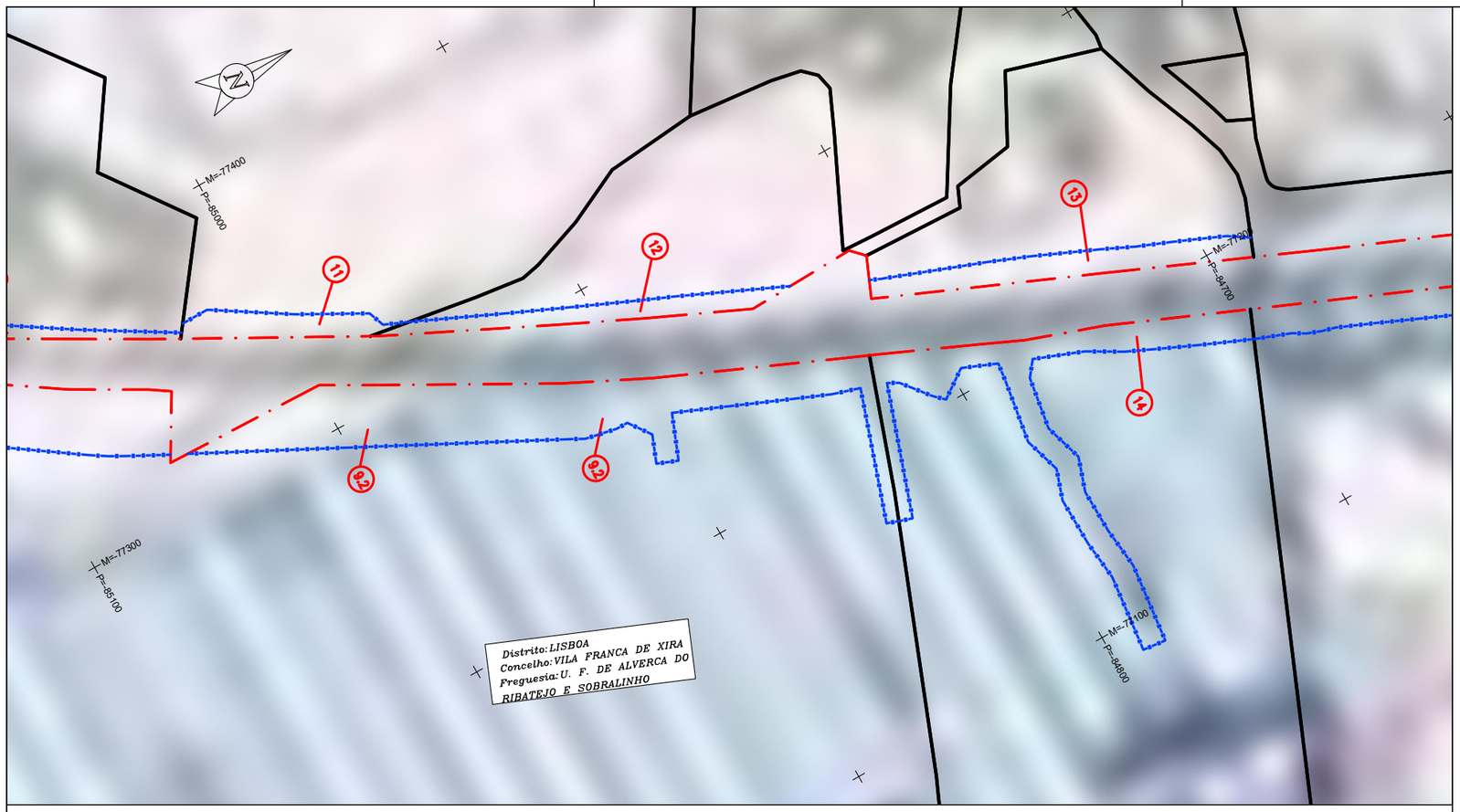

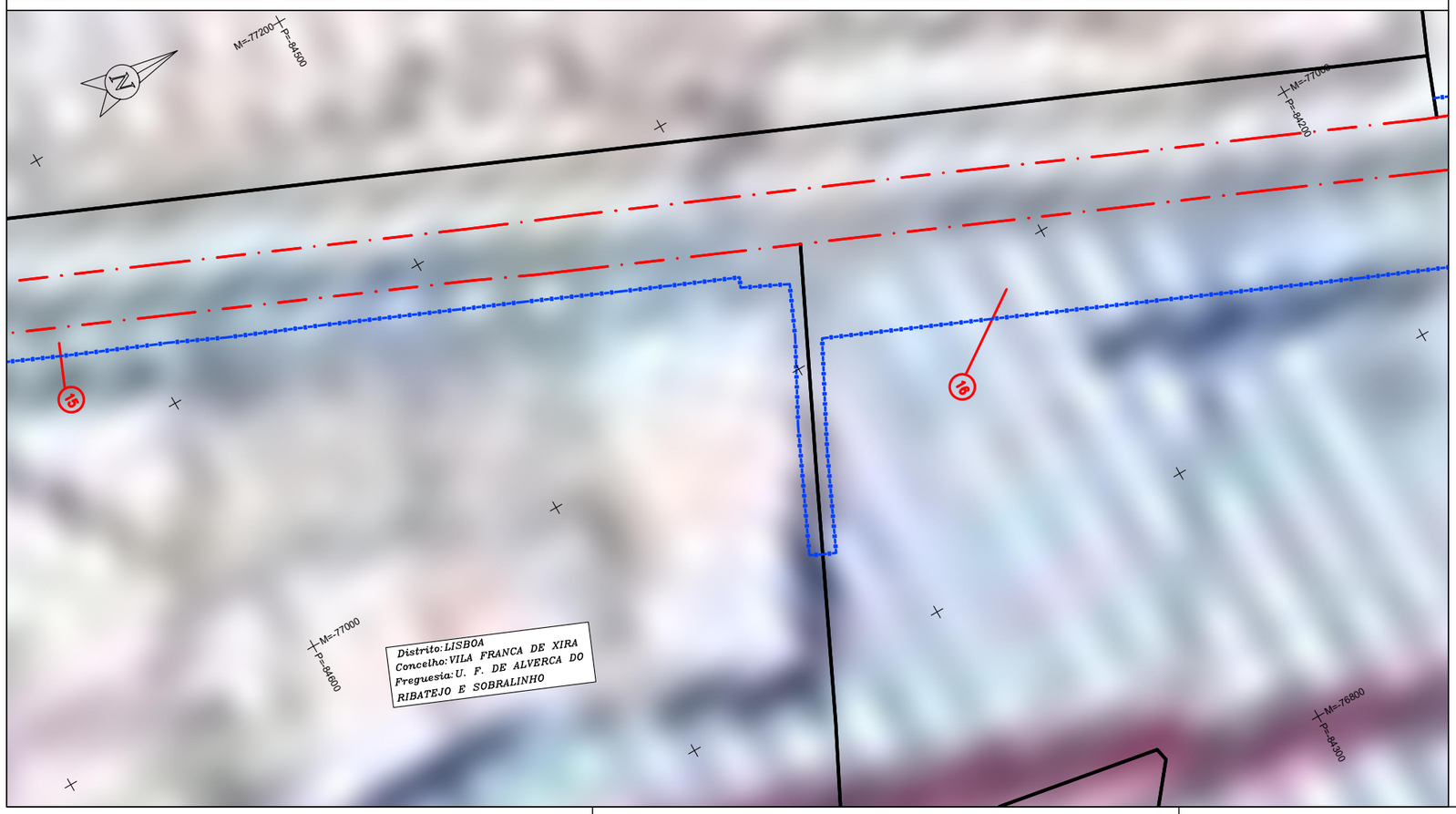

10 5 0 10 20 30 40 50 60 70 80 90 100m

ESCALA 1: 1000

DATUM ETRS 89 - PT-TM06 - ELIPSÓIDE GRS80 - PROJECÇÃO TRANSVERSA DE MERCATOR

Sapais

Limite do Estuário do Tejo englobando a Faixa de Protecção (200 m)

ZONAS RIBEIRINHAS, ÁGUAS INTERIORES E ÁREAS DE INFILTRAÇÃO MÁXIMA OU DE APANHAMENTO:

Rios Tejo e Sorraia (*)

Outras Linhas de Água

Zonas Ameaçadas pelas Cheias

(*) O Rio Tejo deverá ser entendido como Estuário do Tejo

DGOTDU
DEPÓSITO Nº 023114/037/2010/2041/05
EM 03/12/2010

Plural
Planeamento Urbano, Regional e de Transportes, Lda.
Empresa certificada pela NP EN ISO 9001:2000

Código 7067

Cliente	Projecto
CÂMARA MUNICIPAL DE VILA FRANCA DE XIRA	1ª Revisão do Plano Director Municipal de Vila Franca de Xira
Cartografia: Cartografia à escala 1:5000 executada pela Cabemefoto. Cobertura Fotográfica – 2003, Edição – 2004. PROJECÇÃO – Hayford Gauss, ELIPSÓIDE – Internacional, DATUM – 73 DATUM ALTIMÉTRICO – Marégrafo da Cascais ALTITUDE – metros, EQUIDISTÂNCIA DAS CURVAS – 5 metros.	Título: PLANTA DE CONDICIONANTES: Recursos Ecológicos
Desenho:	Escala: 1:25 000 — VOLUME III — Desenho: 07
Verificou/Aprovou:	Nome do Ficheiro: 7067_III_07_RecursosEcologicos_v11.dwg — Data: Maio 2010 — Versão: V11

Diário da República, 2.ª série — N.º 142 — 23 de Julho de 2010 — Aviso n.º 14672/2010
Plantas obtidas na ligação: https://snit-sgt.dgterritorio.gov.pt/plans

LEGENDA	
LIMITE DO PRÉDIO	
LIMITE DPF	
LIMITE DE EXPROPRIAÇÃO	
LIMITE ADMINISTRATIVO	
NÚMERO DA PARCELA	0

Notas e historial de Alterações

REV.	DATA	DESCRIÇÃO	APROVOU
—	—	—	—
—	—	—	—

Logótipos e informação complementar

Projetista: coba Portugal, GEG, PBRC

Data: março 2025

Nº Projetista: PF0204.PE.09.03.00.00.040.00

Levantou: PSP
Desenhou: LSM
Projectou: LJG
Verificou: PMC

Infraestruturas de Portugal

Direção de Gestão de Empreendimentos

Direção de Engenharia e Ambiente

Linha: Linha do Norte - Troço entre PK 20+000 e PK 34+100

Local: Alverca - Castanheira do Ribatejo

Fase do Projecto: Projeto de Execução

Especialidade Técnica: Projeto Execução Expropriações

Nome do Empreendimento: PF0204 - Modernização do Troço Alverca / Castanheira do Ribatejo

Título do Desenho: Planta Ordenamento/Condicionantes (PK 22+990 a PK 24+000)

ESTE DESENHO APENAS SE CONSIDERA VÁLIDO DESDE QUE ESTEJAM PREENCHIDOS OS CAMPOS DE APROVAÇÃO E INSERIDO O RESPETIVO NÚMERO SAP

O Responsável por EA-TOP
Sónia Mabel

O Diretor da Direção de Engenharia e Ambiente
Pedro Albuquerque Pais

Data: março 2025

Escalas	Tipo	N.º SAP	N.º de Ordem no Projecto	Versão
1:1000	---	----------	040	00

297 x 420

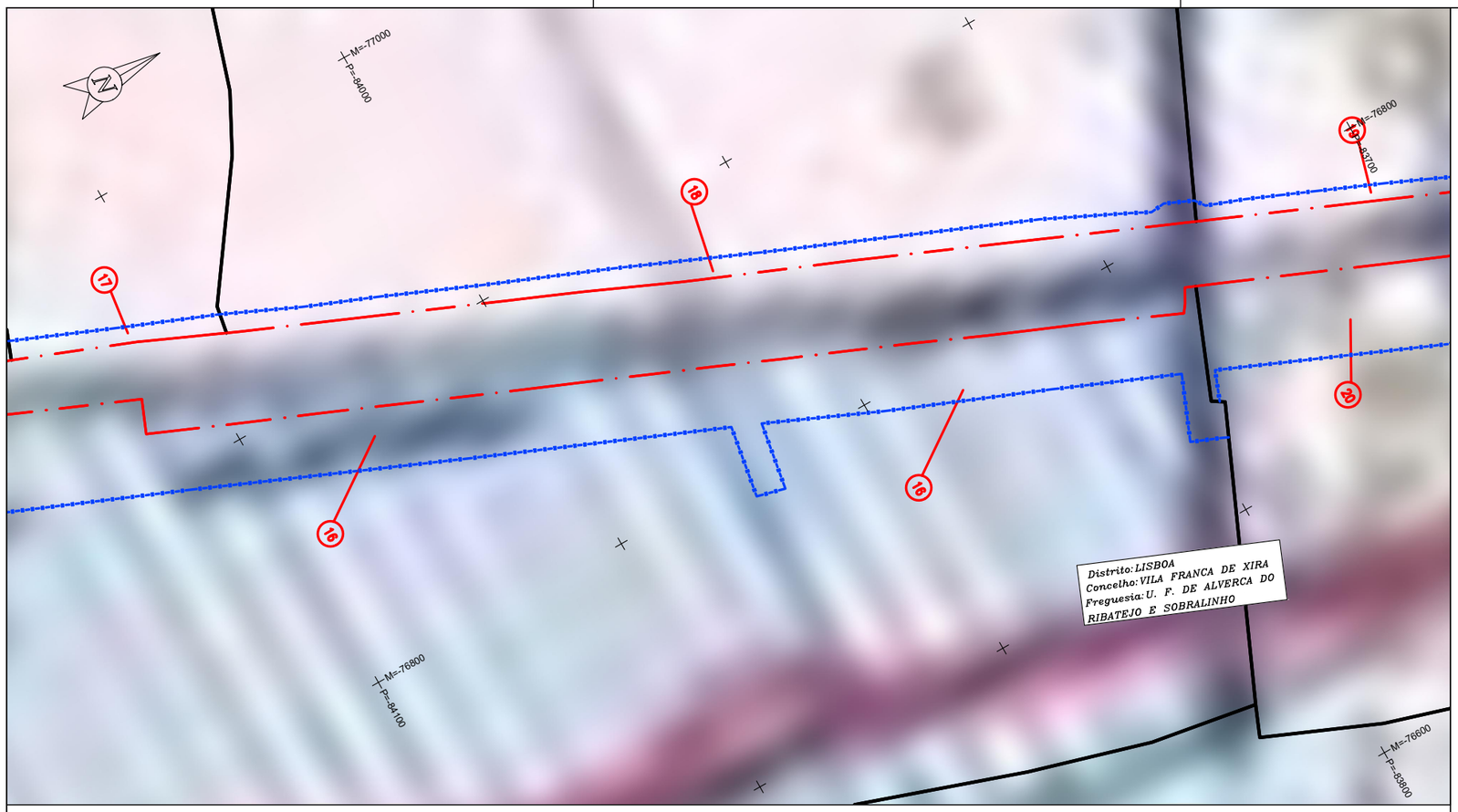

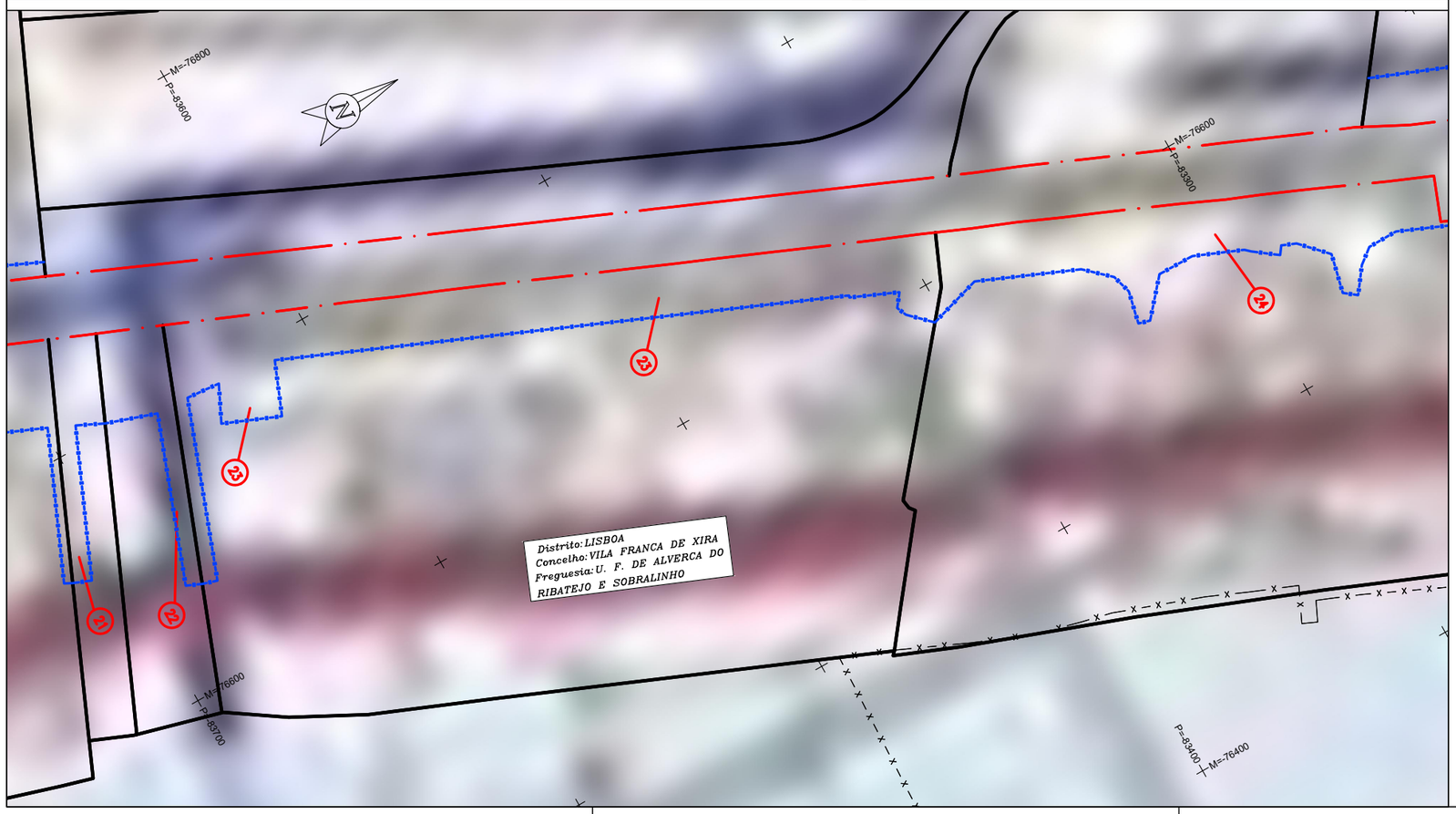

10 5 0 10 20 30 40 50 60 70 80 90 100m

ESCALA 1: 1000

DATUM ETRS 89 - PT-TM06 - ELIPSÓIDE GRS80 - PROJECÇÃO TRANSVERSA DE MERCATOR

- Sapais
- Limite do Estuário do Tejo englobando a Faixa de Protecção (200 m)

ZONAS RIBEIRINHAS, ÁGUAS INTERIORES E ÁREAS DE INFILTRAÇÃO MÁXIMA OU DE APANHAMENTO:

- Rios Tejo e Sorraia (*)
- Outras Linhas de Água
- Zonas Ameaçadas pelas Cheias

DGOTDU
DEPÓSITO Nº 03.11.14/037/2010/2041/05
EM 03/12/2010

(*) O Rio Tejo deverá ser entendido como Estuário do Tejo

Plural — Planeamento Urbano, Regional e de Transportes, Lda. — Empresa certificada pela NP EN ISO 9001:2000

Código 7067

Cliente	Projecto
CÂMARA MUNICIPAL DE VILA FRANCA DE XIRA	1ª Revisão do Plano Director Municipal de Vila Franca de Xira
Cartografia: Cartografia à escala 1:5000 executada pelo Extremeño. Cobertura Fotográfica — 2003, Edição — 2004. PROJECÇÃO — Hayford Gauss, ELIPSÓIDE — Internacional, DATUM — 73 DATUM ALTIMÉTRICO — Marégrafo de Cascais ALTITUDE — metros, EQUIDISTÂNCIA DAS CURVAS — 5 metros.	Título: PLANTA DE CONDICIONANTES: Recursos Ecológicos
Desenho:	Escala: 1:25 000 — VOLUME III — Desenho: 07
Verificou/Aprovou:	Nome do Ficheiro: 7067_III_07_RecursosEcologicos_v11.dwg — Data: Maio 2010 — Versão: V11

Diário da República, 2.ª série — N.º 142 — 23 de Julho de 2010 — Aviso n.º 14672/2010
Plantas obtidas na ligação: https://snit-sgt.dgterritorio.gov.pt/plans

LEGENDA	
LIMITE DO PRÉDIO	
LIMITE DPF	
LIMITE DE EXPROPRIAÇÃO	
LIMITE ADMINISTRATIVO	
NÚMERO DA PARCELA	0

Notas e historial de Alterações

REV.	DATA	DESCRIÇÃO	APROVOU
—	—	—	—
—	—	—	—

Logótipos e informação complementar

Projetista: coba Portugal — GEG PBRC

Data: março 2025

Nº Projetista: PF0204.PE.09.03.00.00.041.00

Levantou: PSP
Desenhou: LSM
Projectou: LJG
Verificou: PMC

Infraestruturas de Portugal

Direção de Gestão de Empreendimentos

Direção de Engenharia e Ambiente

Linha: Linha do Norte - Troço entre PK 20+000 e PK 34+100

Local: Alverca - Castanheira do Ribatejo

Fase do Projecto: Projeto de Execução

Especialidade Técnica: Projeto Execução Expropriações

Nome do Empreendimento: PF0204 - Modernização do Troço Alverca / Castanheira do Ribatejo

Título do Desenho: Planta Ordenamento/Condicionantes (PK 23+980 a PK 24+960)

ESTE DESENHO APENAS SE CONSIDERA VÁLIDO DESDE QUE ESTEJAM PREENCHIDOS OS CAMPOS DE APROVAÇÃO E INSERIDO O RESPETIVO NÚMERO SAP

O Responsável por EA-TOP
Sónia Mabel

O Diretor da Direção de Engenharia e Ambiente
Pedro Albuquerque Pais

Data: março 2025

Escalas	Tipo	N.º SAP	N.º de Ordem no Projecto	Versão
1:1000	--- -	----------	- 041 -	00

297 x 420

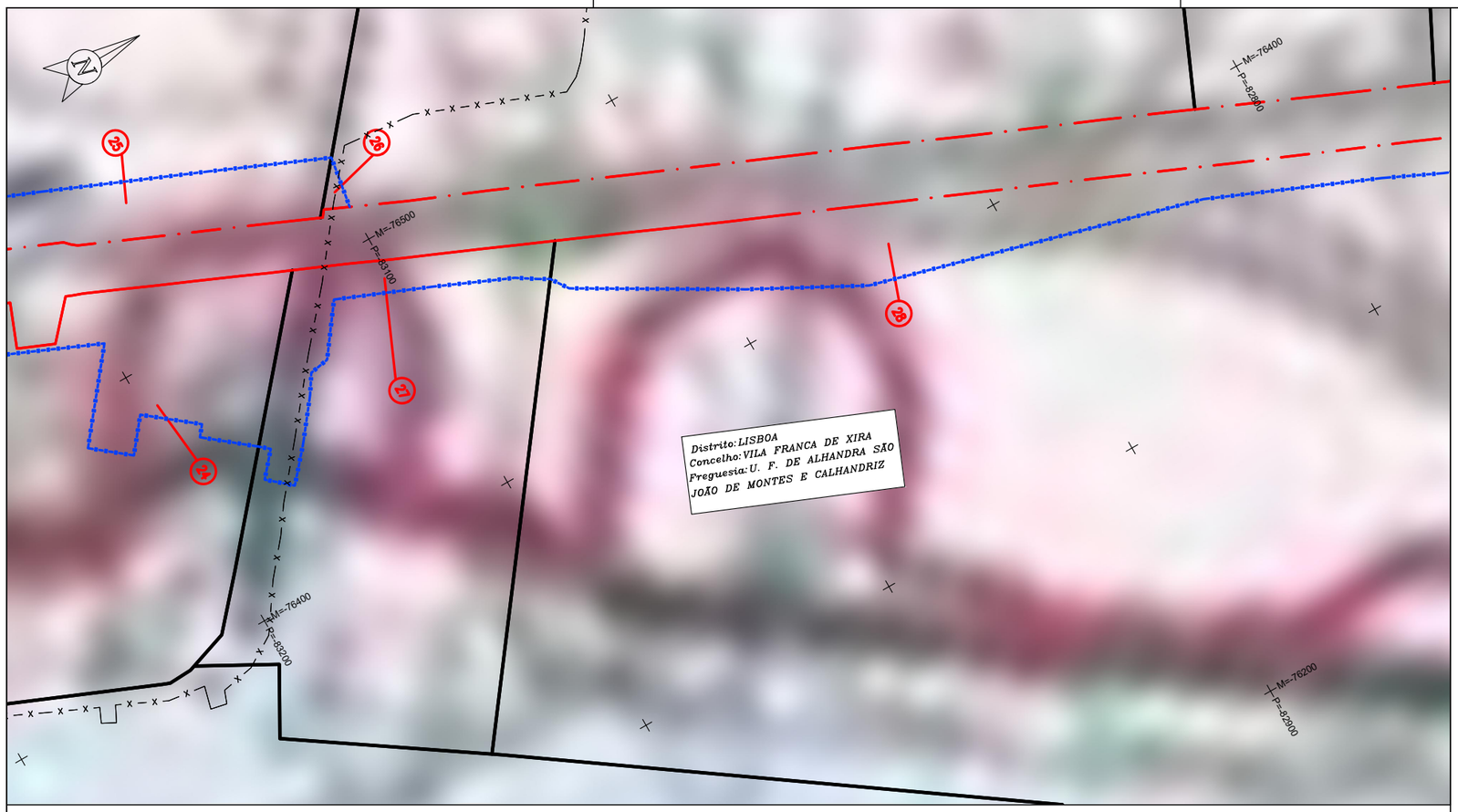

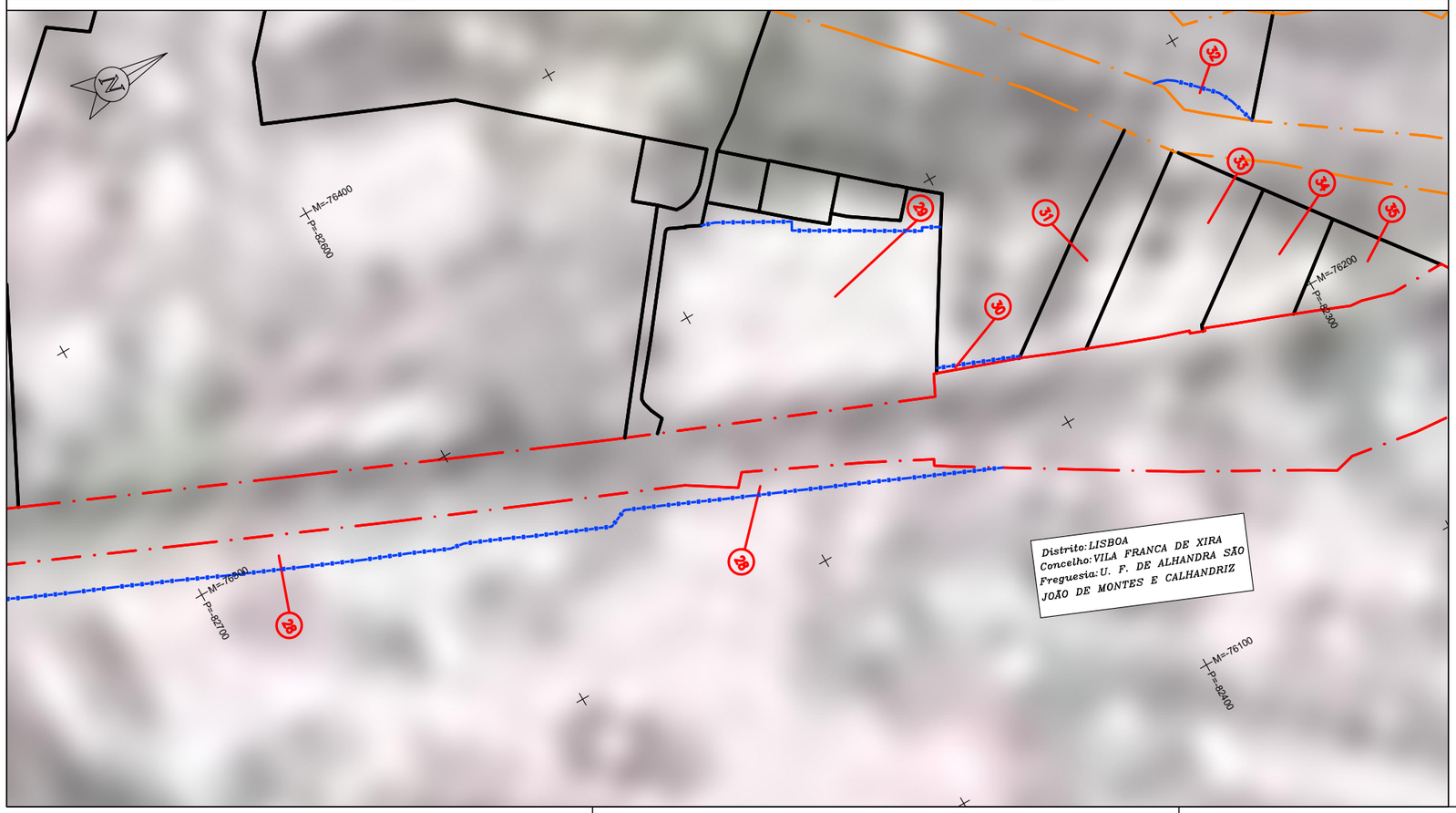

10 5 0 10 20 30 40 50 60 70 80 90 100m

ESCALA 1: 1000

DATUM ETRS 89 - PT-TM06 - ELIPSÓIDE GRS80 - PROJECÇÃO TRANSVERSA DE MERCATOR

- Sapais
- Limite do Estuário do Tejo englobando a Faixa de Protecção (200 m)

ZONAS RIBEIRINHAS, ÁGUAS INTERIORES E ÁREAS DE INFILTRAÇÃO MÁXIMA OU DE APANHAMENTO:

- Rios Tejo e Sorraia (*)
- Outras Linhas de Água
- Zonas Ameaçadas pelas Cheias

DGOTDU
DEPÓSITO Nº 023114/037/2010/2041/05
EM 03/12/2010

(*) O Rio Tejo deverá ser entendido como Estuário do Tejo

Plural — Planeamento Urbano, Regional e de Transportes, Lda. — Empresa certificada pela NP EN ISO 9001:2000

Código 7067

Cliente: CÂMARA MUNICIPAL DE VILA FRANCA DE XIRA	Projecto: 1ª Revisão do Plano Director Municipal de Vila Franca de Xira
Cartografia: Cartografia à escala 1:5000 executada pelo Gabinete/ta. Cobertura fotográfica — 2003, Edição — 2004. PROJECÇÃO — Hayford Gauss, ELIPSÓIDE — Internacional, DATUM — 73 DATUM ALTIMÉTRICO — Marégrafo de Cascais ALTITUDE — metrica, EQUIDISTÂNCIA DAS CURVAS — 5 metros.	Título: PLANTA DE CONDICIONANTES: Recursos Ecológicos
Classe/Uso:	Escala: 1:25 000 — VOLUME III — Desenho: 07
Verificou/Aprovou:	Nome do Ficheiro: 7067_III_07_RecursosEcologicos_v11.dwg — Data: Maio 2010 — Versão: V11

Diário da República, 2.ª série — N.º 142 — 23 de Julho de 2010 — Aviso n.º 14672/2010
Plantas obtidas na ligação: https://snit-sgt.dgterritorio.gov.pt/plans

LEGENDA

- LIMITE DO PRÉDIO
- LIMITE DPF
- LIMITE DE EXPROPRIAÇÃO
- LIMITE ADMINISTRATIVO
- NÚMERO DA PARCELA (0)

Notas e historial de Alterações

REV.	DATA	DESCRIÇÃO	APROVOU
—	—	—	—
—	—	—	—

Logótipos e informação complementar

Projetista: coba Portugal / GEG / PBRC

Data: março 2025
N.º Projetista: PF0204.PE.09.03.00.00.042.00

Levantou: PSP
Desenhou: LSM
Projectou: LJG
Verificou: PMC

Infraestruturas de Portugal
Direção de Gestão de Empreendimentos
Direção de Engenharia e Ambiente

Linha: Linha do Norte - Troço entre PK 20+000 e PK 34+100
Local: Alverca - Castanheira do Ribatejo
Fase do Projecto: Projeto de Execução
Especialidade Técnica: Projeto Execução Expropriações
Nome do Empreendimento: PF0204 - Modernização do Troço Alverca / Castanheira do Ribatejo
Título do Desenho: Planta Ordenamento/Condicionantes (PK 24+950 a PK 26+070)

ESTE DESENHO APENAS SE CONSIDERA VÁLIDO DESDE QUE ESTEJAM PREENCHIDOS OS CAMPOS DE APROVAÇÃO E INSERIDO O RESPETIVO NUMERO SAP

O Responsável por EA-TOP
Sónia Mabel

O Diretor da Direção de Engenharia e Ambiente
Pedro Albuquerque Pais
Data: março 2025

Escalas	Tipo	N.º SAP	N.º de Ordem no Projecto	Versão
1:1000	---	----------	042	00

297 x 420

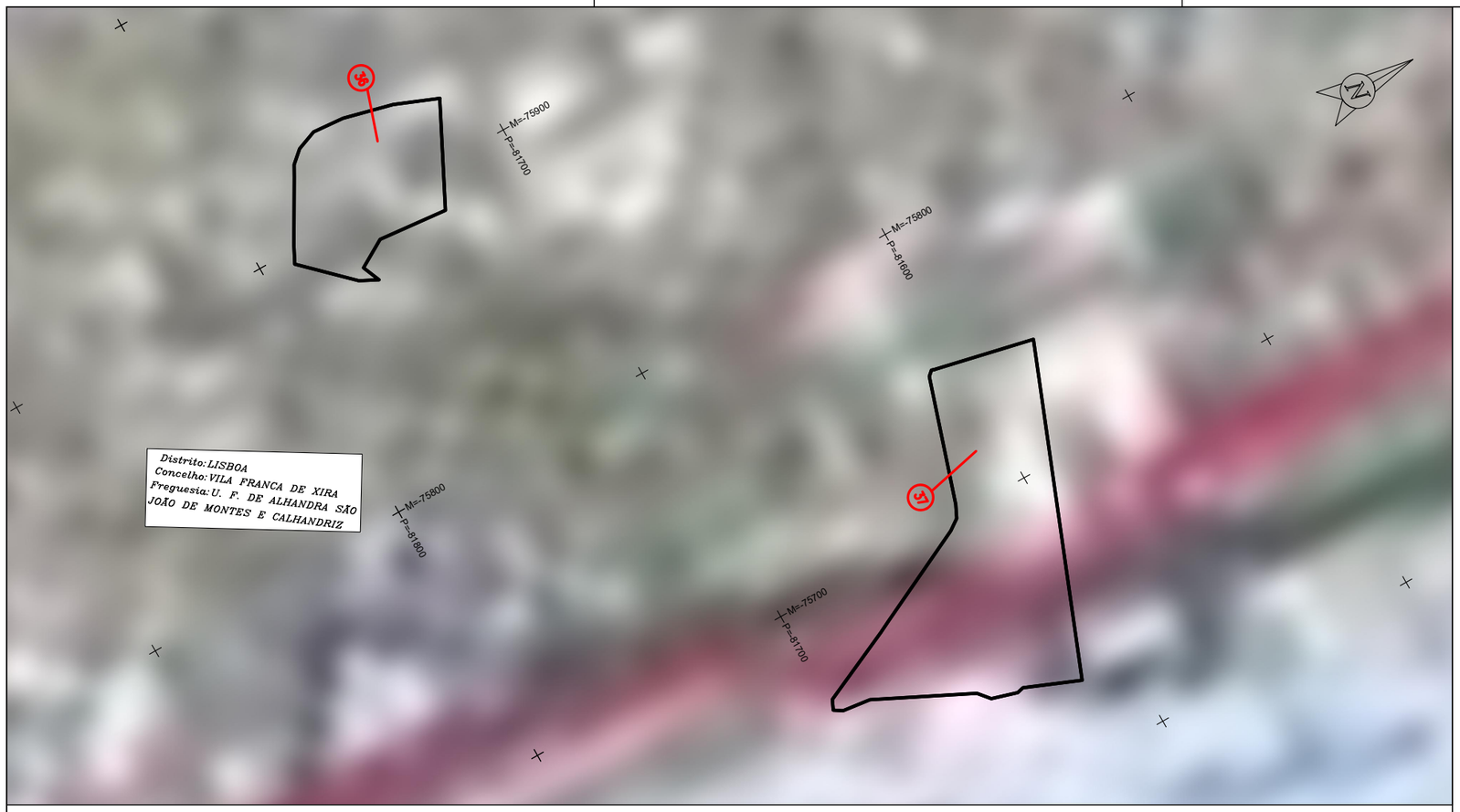

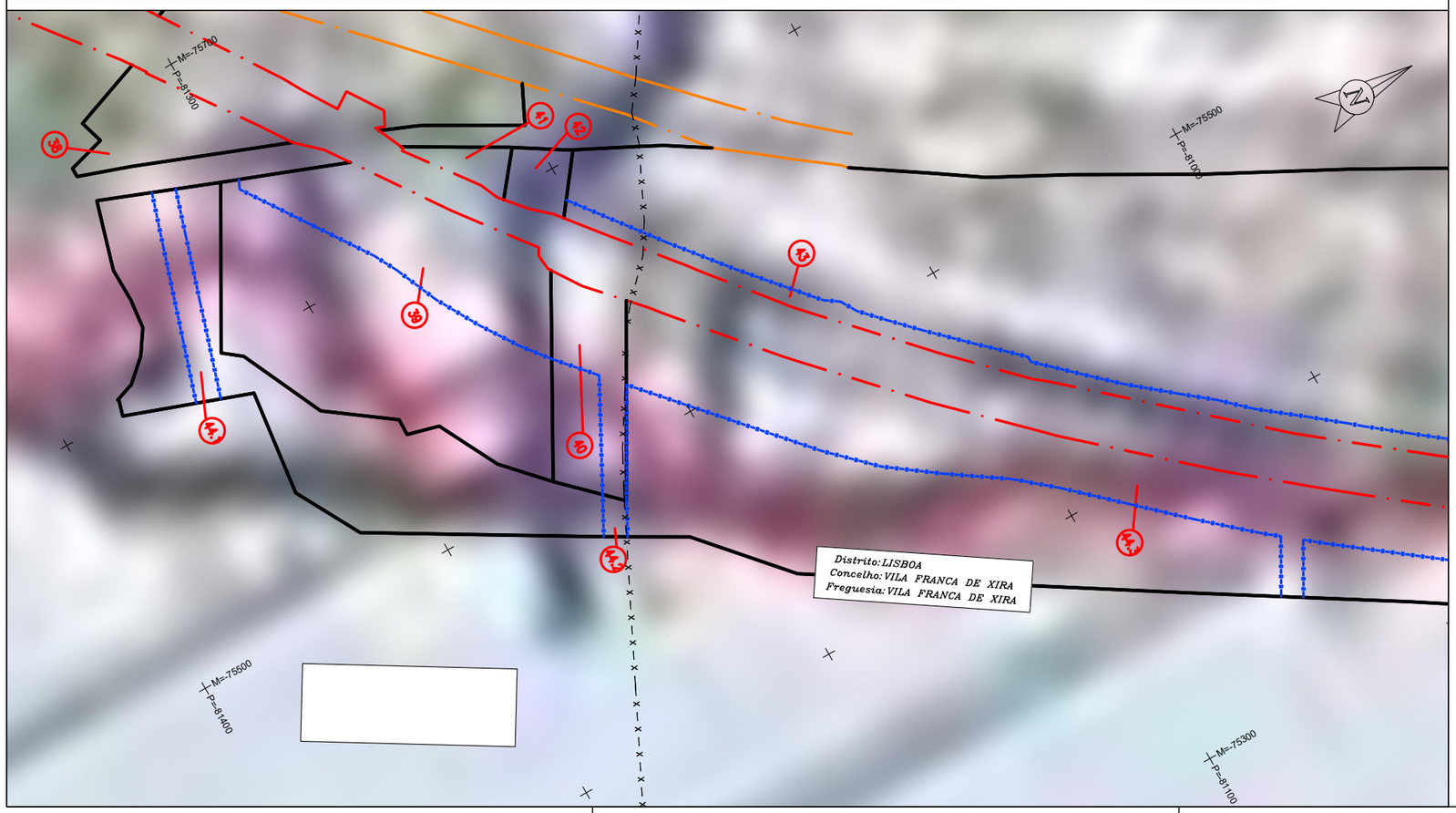

10 5 0 10 20 30 40 50 60 70 80 90 100m

ESCALA 1: 1000

DATUM ETRS 89 - PT-TM06 - ELIPSÓIDE GRS80 - PROJECÇÃO TRANSVERSA DE MERCATOR

- Sapais
- Limite do Estuário do Tejo englobando a Faixa de Protecção (200 m)

ZONAS RIBEIRINHAS, ÁGUAS INTERIORES E ÁREAS DE INFILTRAÇÃO MÁXIMA OU DE APANHAMENTO:

- Rios Tejo e Sorraia (*)
- Outras Linhas de Água
- Zonas Ameaçadas pelas Cheias

DGOTDU
DEPÓSITO Nº 03.11.14/037/2010/2044/05
EM 03/12/2010

(*) O Rio Tejo deverá ser entendido como Estuário do Tejo

Plural — Planeamento Urbano, Regional e de Transportes, Lda. — Empresa certificada pela NP EN ISO 9001:2000

Código 7067

Cliente	Projecto
CÂMARA MUNICIPAL DE VILA FRANCA DE XIRA	1ª Revisão do Plano Director Municipal de Vila Franca de Xira
Cartografia: Cartografia à escala 1:5000 executada pelo Gabinete/Ata. Cobertura fotográfica – 2003, Edição – 2004. PROJECÇÃO – Hayford Gauss, ELIPSÓIDE – Internacional, DATUM – 73 DATUM ALTIMÉTRICO – Marégrafo de Cascais ALTITUDE – metrica, EQUIDISTÂNCIA DAS CURVAS – 5 metros.	Título: PLANTA DE CONDICIONANTES: Recursos Ecológicos
Desenho:	Escala: 1:25 000 — VOLUME III — Desenho: 07
Verificou/Aprovou:	Nome do Ficheiro: 7067_III_07_RecursosEcologicos_v11.dwg — Data: Maio 2010 — Versão: V11

Diário da República, 2.ª série — N.º 142 — 23 de Julho de 2010 — Aviso n.º 14672/2010
Plantas obtidas na ligação: https://snit-sgt.dgterritorio.gov.pt/plans

LEGENDA

- LIMITE DO PRÉDIO
- LIMITE DPF
- LIMITE DE EXPROPRIAÇÃO
- LIMITE ADMINISTRATIVO
- NÚMERO DA PARCELA (0)

Notas e historial de Alterações

REV.	DATA	DESCRIÇÃO	APROVOU
—	—	—	—
—	—	—	—

Logótipos e informação complementar

Projetista: coba Portugal, GEG, PBRC

Data: março 2025
N.º Projetista: PF0204.PE.09.03.00.00.043.00

Levantou: PSP
Desenhou: LSM
Projectou: LJG
Verificou: PMC

Infraestruturas de Portugal
Direção de Gestão de Empreendimentos
Direção de Engenharia e Ambiente

Linha: Linha do Norte - Troço entre PK 20+000 e PK 34+100
Local: Alverca - Castanheira do Ribatejo
Fase do Projecto: Projeto de Execução
Especialidade Técnica: Projeto Execução Expropriações
Nome do Empreendimento: PF0204 - Modernização do Troço Alverca / Castanheira do Ribatejo
Título do Desenho: Planta Ordenamento/Condicionantes (PK 26+500 a PK 27+600)

ESTE DESENHO APENAS SE CONSIDERA VÁLIDO DESDE QUE ESTEJAM PREENCHIDOS OS CAMPOS DE APROVAÇÃO E INSERIDO O RESPETIVO NÚMERO SAP

O Responsável por EA-TOP: Sónia Mabel

O Diretor da Direção de Engenharia e Ambiente: Pedro Albuquerque Pais

Escalas: 1:1000

Tipo: --- — N.º SAP: ---------- — N.º de Ordem no Projecto: 043 — Versão: 00

Data: março 2025

297 x 420

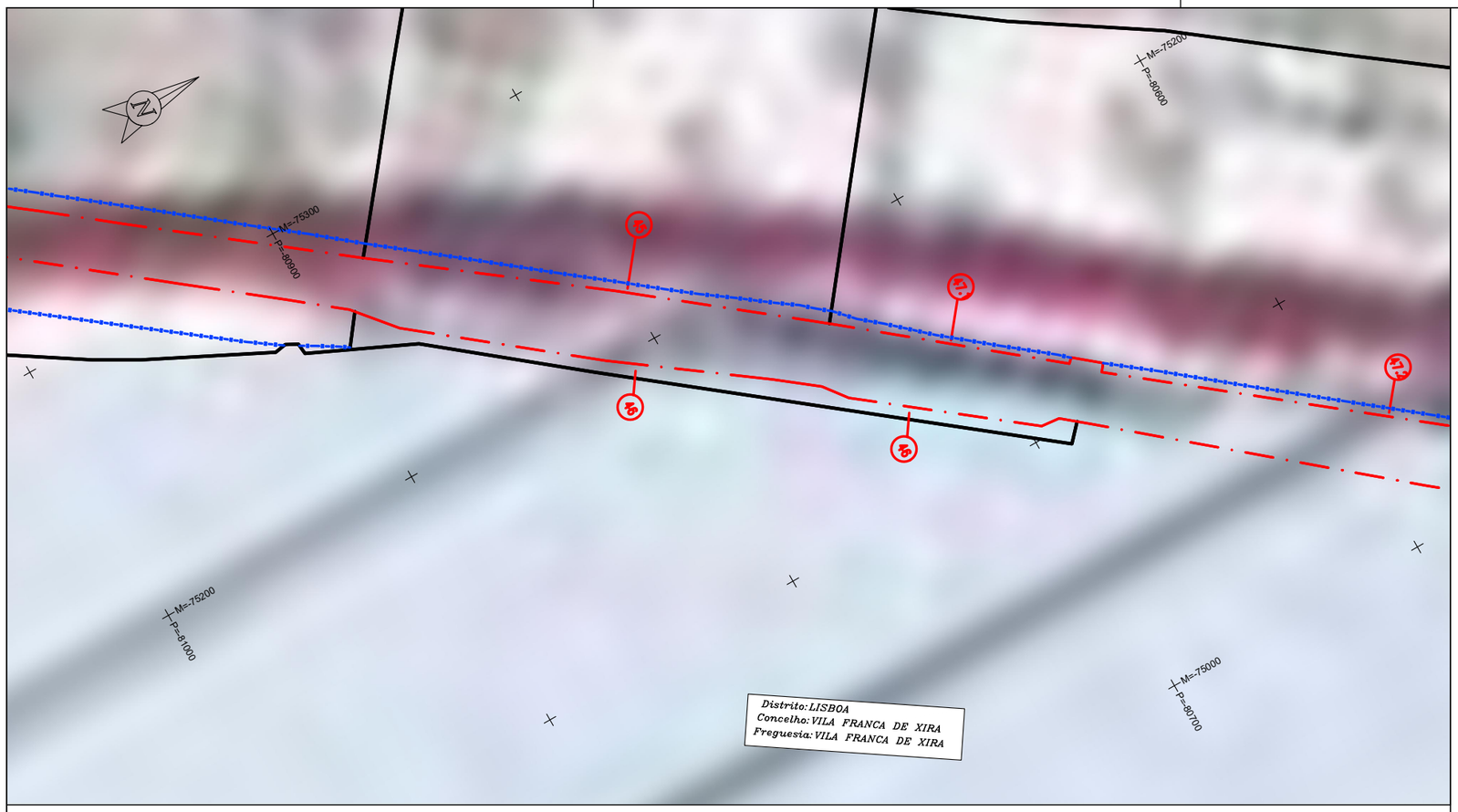

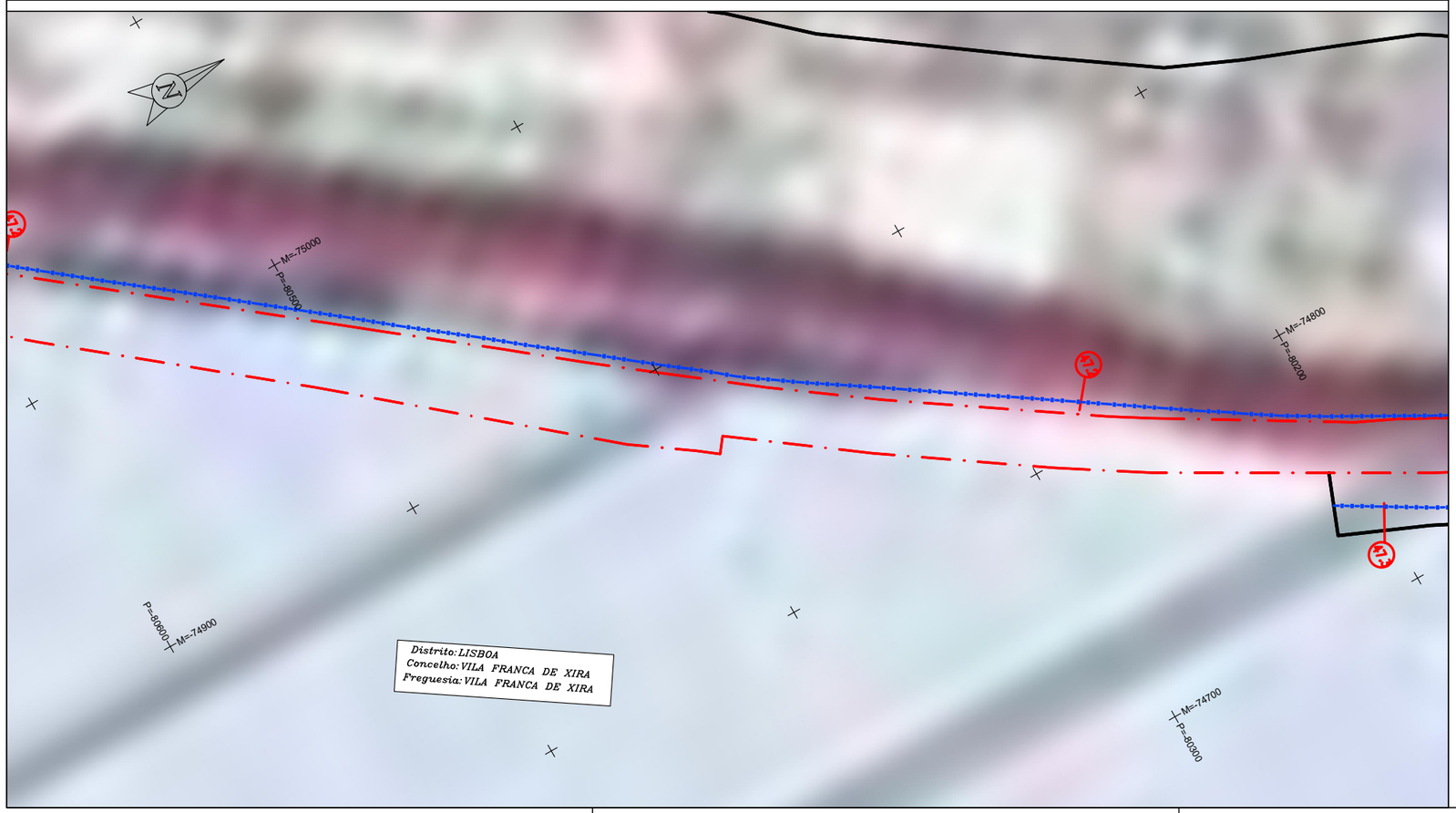

10 5 0 10 20 30 40 50 60 70 80 90 100m

ESCALA 1: 1000

DATUM ETRS 89 - PT-TM06 - ELIPSÓIDE GRS80 - PROJECÇÃO TRANSVERSA DE MERCATOR

Sapais

Limite do Estuário do Tejo englobando a Faixa de Protecção (200 m)

ZONAS RIBEIRINHAS, ÁGUAS INTERIORES E ÁREAS DE INFILTRAÇÃO MÁXIMA OU DE APANHAMENTO:

Rios Tejo e Sorraia (*)

Outras Linhas de Água

Zonas Ameaçadas pelas Cheias

DGOTDU
DEPÓSITO Nº 023.11.4/037/2010/2041/05
EM 03/12/2010

(*) O Rio Tejo deverá ser entendido como Estuário do Tejo

Plural
Planeamento Urbano, Regional e de Transportes, Lda.
Empresa certificada pela NP EN ISO 9001:2000

Código 7067

Cliente	Projecto
CÂMARA MUNICIPAL DE VILA FRANCA DE XIRA	1ª Revisão do Plano Director Municipal de Vila Franca de Xira
Cartografia: Cartografia à escala 1:5000 executada pelo Gabinete/ta. Cobertura fotográfica — 2003, Edição — 2004. PROJECÇÃO — Hayford Gauss, ELIPSÓIDE — Internacional, DATUM — 73 DATUM ALTIMÉTRICO — Marégrafo da Cascais ALTITUDE — metrica, EQUIDISTÂNCIA DAS CURVAS — 5 metros.	Título: PLANTA DE CONDICIONANTES: Recursos Ecológicos
Classe/Hierarquia	Escala: 1:25 000 — VOLUME III — Desenho: 07
Verificou/Aprovou:	Nome do Ficheiro: 7067_III_07_RecursosEcologicos_v11.dwg — Data: Maio 2010 — Versão: V11

Diário da República, 2.ª série — N.º 142 — 23 de Julho de 2010 — Aviso n.º 14672/2010
Plantas obtidas na ligação: https://snit-sgt.dgterritorio.gov.pt/plans

LEGENDA	
LIMITE DO PRÉDIO	
LIMITE DPF	
LIMITE DE EXPROPRIAÇÃO	
LIMITE ADMINISTRATIVO	
NÚMERO DA PARCELA	0

Notas e historial de Alterações

REV.	DATA	DESCRIÇÃO	APROVOU
–	—	—	–
–	—	—	–

Logótipos e informação complementar

Projetista: coba Portugal, GEG, PBRC

Data: março 2025

N.º Projetista: PF0204.PE.09.03.00.00.044.00

Levantou: PSP
Desenhou: LSM
Projectou: LJG
Verificou: PMC

Infraestruturas de Portugal

Direção de Gestão de Empreendimentos

Direção de Engenharia e Ambiente

Linha: Linha do Norte - Troço entre PK 20+000 e PK 34+100

Local: Alverca - Castanheira do Ribatejo

Fase do Projecto: Projeto de Execução

Especialidade Técnica: Projeto Execução Expropriações

Nome do Empreendimento: PF0204 - Modernização do Troço Alverca / Castanheira do Ribatejo

Título do Desenho: Planta Ordenamento/Condicionantes (PK 27+595 a PK 28+600)

ESTE DESENHO APENAS SE CONSIDERA VÁLIDO DESDE QUE ESTEJAM PREENCHIDOS OS CAMPOS DE APROVAÇÃO E INSERIDO O RESPETIVO NÚMERO SAP

O Responsável por EA-TOP
Sónia Mabel

O Diretor da Direção de Engenharia e Ambiente
Pedro Albuquerque Pais
Data: março 2025

Escalas	Tipo	N.º SAP	N.º de Ordem no Projecto	Versão
1:1000	--- -	----------	- 044 -	00

297 x 420

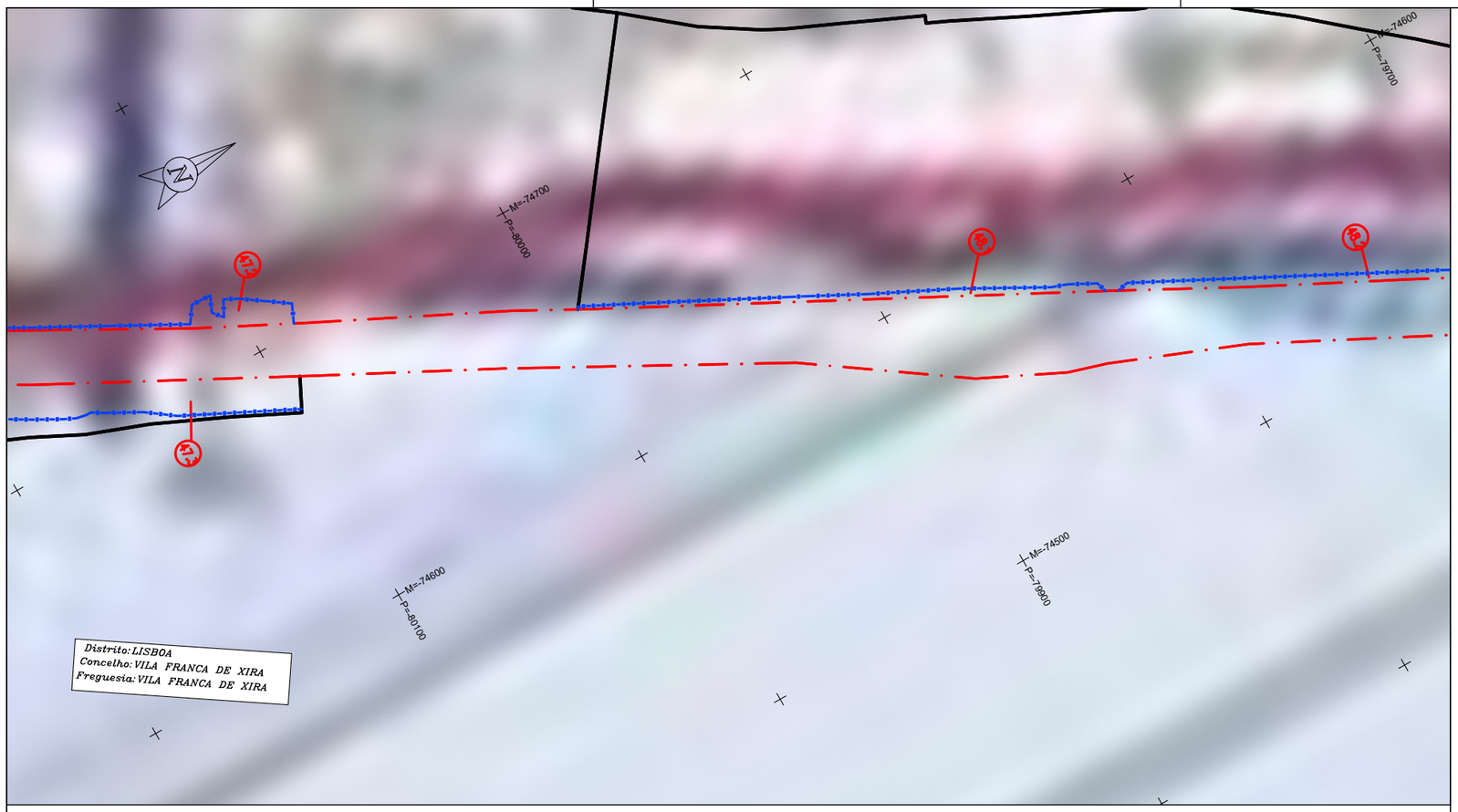

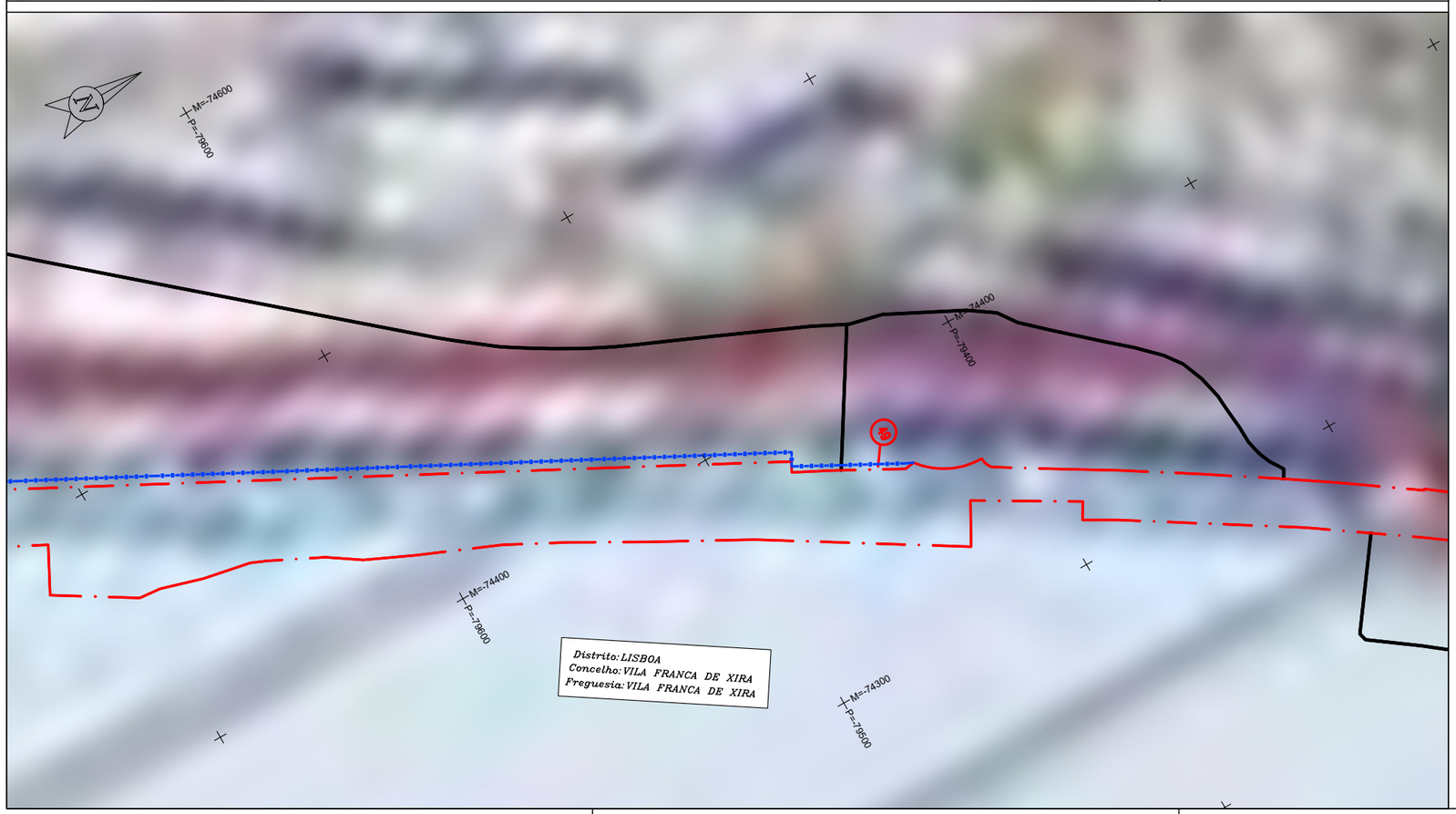

10 5 0 10 20 30 40 50 60 70 80 90 100m

ESCALA 1: 1000

DATUM ETRS 89 - PT-TM06 - ELIPSÓIDE GRS80 - PROJECÇÃO TRANSVERSA DE MERCATOR

- Sapais
- Limite do Estuário do Tejo englobando a Faixa de Protecção (200 m)

ZONAS RIBEIRINHAS, ÁGUAS INTERIORES E ÁREAS DE INFILTRAÇÃO MÁXIMA OU DE APANHAMENTO:

- Rios Tejo e Sorraia (*)
- Outras Linhas de Água
- Zonas Ameaçadas pelas Cheias

DGOTDU
DEPÓSITO Nº 03.11.14/037/2010/2041/05
EM 03/12/2010

(*) O Rio Tejo deverá ser entendido como Estuário do Tejo

Plural — Planeamento Urbano, Regional e de Transportes, Lda. — Empresa certificada pela NP EN ISO 9001:2000

Código 7067

Cliente	Projecto
CÂMARA MUNICIPAL DE VILA FRANCA DE XIRA	1ª Revisão do Plano Director Municipal de Vila Franca de Xira
Cartografia: Cartografia à escala 1:5000 executada pelo Gabinete/ta. Cobertura fotográfica — 2003, Edição — 2004. PROJECÇÃO — Hayford Gauss, ELIPSÓIDE — Internacional, DATUM — 73 DATUM ALTIMÉTRICO — Marégrafo de Cascais ALTITUDE — metros, EQUIDISTÂNCIA DAS CURVAS — 5 metros.	Título: PLANTA DE CONDICIONANTES: Recursos Ecológicos
Desenho:	Escala: 1:25 000 — VOLUME III — Desenho: 07
Verificou/Aprovou:	Nome do Ficheiro: 7067_III_07_RecursosEcologicos_v11.dwg — Data: Maio 2010 — Versão: V11

Diário da República, 2.ª série — N.º 142 — 23 de Julho de 2010 — Aviso n.º 14672/2010
Plantas obtidas na ligação: https://snit-sgt.dgterritorio.gov.pt/plans

LEGENDA	
LIMITE DO PRÉDIO	
LIMITE DPF	
LIMITE DE EXPROPRIAÇÃO	
LIMITE ADMINISTRATIVO	
NÚMERO DA PARCELA	0

Notas e historial de Alterações

REV.	DATA	DESCRIÇÃO	APROVOU
—	—	—	—
—	—	—	—

Logótipos e informação complementar

Projetista: coba Portugal, GEG, PBRC

Data: março 2025
N.º Projetista: PF0204.PE.09.03.00.00.045.00

Levantou: PSP
Desenhou: LSM
Projectou: LJG
Verificou: PMC

Infraestruturas de Portugal
Direção de Gestão de Empreendimentos
Direção de Engenharia e Ambiente

Linha: Linha do Norte - Troço entre PK 20+000 e PK 34+100
Local: Alverca - Castanheira do Ribatejo
Fase do Projecto: Projeto de Execução
Especialidade Técnica: Projeto Execução Expropriações
Nome do Empreendimento: PF0204 - Modernização do Troço Alverca / Castanheira do Ribatejo
Título do Desenho: Planta Ordenamento/Condicionantes (PK 28+590 a PK 29+600)

ESTE DESENHO APENAS SE CONSIDERA VÁLIDO DESDE QUE ESTEJAM PREENCHIDOS OS CAMPOS DE APROVAÇÃO E INSERIDO O RESPETIVO NÚMERO SAP

O Responsável por EA-TOP: Sónia Mabel

O Diretor da Direção de Engenharia e Ambiente: Pedro Albuquerque Pais
Data: março 2025

Escalas	Tipo	N.º SAP	N.º de Ordem no Projecto	Versão
1:1000	---	----------	045	00

297 x 420

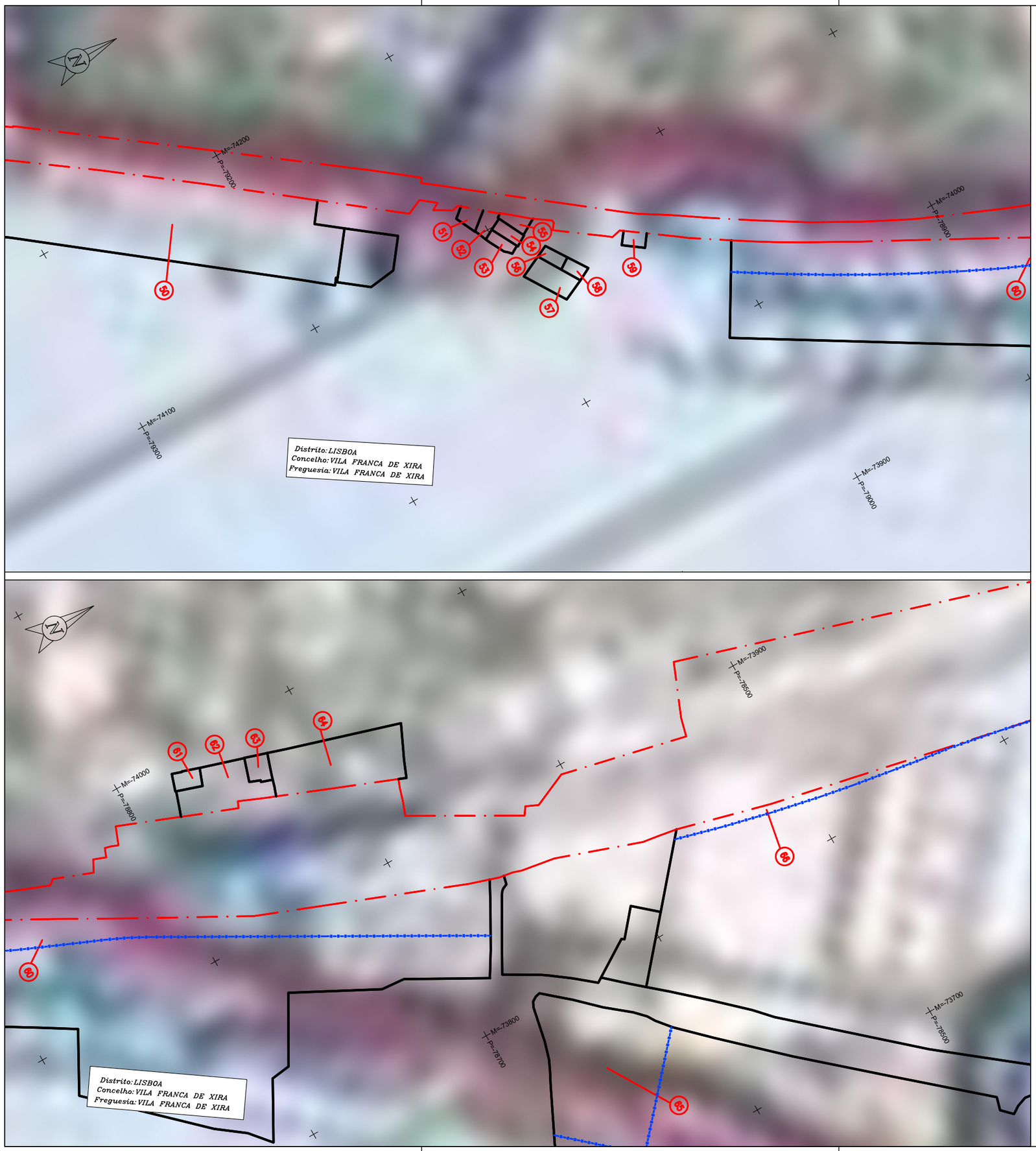

10 5 0 10 20 30 40 50 60 70 80 90 100m

ESCALA 1: 1000

DATUM ETRS 89 - PT-TM06 - ELIPSÓIDE GRS80 - PROJECÇÃO TRANSVERSA DE MERCATOR

- Sapais
- Limite do Estuário do Tejo englobando a Faixa de Protecção (200 m)

ZONAS RIBEIRINHAS, ÁGUAS INTERIORES E ÁREAS DE INFILTRAÇÃO MÁXIMA OU DE APANHAMENTO:

- Rios Tejo e Sorraia (*)
- Outras Linhas de Água
- Zonas Ameaçadas pelas Cheias

DGOTDU
DEPÓSITO Nº 0311141037/2010/2041/05
EM 03/12/2010

(*) O Rio Tejo deverá ser entendido como Estuário do Tejo

Plural — Planeamento Urbano, Regional e de Transportes, Lda. — Empresa certificada pela NP EN ISO 9001:2000

Código 7067

Cliente: CÂMARA MUNICIPAL DE VILA FRANCA DE XIRA

Projecto: 1ª Revisão do Plano Director Municipal de Vila Franca de Xira

Cartografia: Cartografia à escala 1:5000 executada pelo Gabinete(s). Cobertura fotográfica – 2003; Edição – 2004. PROJECÇÃO – Hayford Gauss; ELIPSÓIDE – Internacional; DATUM – 73 DATUM ALTIMÉTRICO – Marégrafo de Cascais ALTITUDE – metros; EQUIDISTÂNCIA DAS CURVAS – 5 metros.

Título: PLANTA DE CONDICIONANTES: Recursos Ecológicos

Desenho: 07

Escala: 1:25 000

VOLUME III

Verificou/Aprovou:

Nome do Ficheiro: 7067_III_07_RecursosEcologicos_v11.dwg

Data: Maio 2010

Versão: V11

Diário da República, 2.ª série — N.º 142 — 23 de Julho de 2010 — Aviso n.º 14672/2010
Plantas obtidas na ligação: https://snit-sgt.dgterritorio.gov.pt/plans

LEGENDA

- LIMITE DO PRÉDIO
- LIMITE DPF
- LIMITE DE EXPROPRIAÇÃO
- LIMITE ADMINISTRATIVO
- NÚMERO DA PARCELA (0)

Notas e historial de Alterações

REV.	DATA	DESCRIÇÃO	APROVOU
—	—	—	—
—	—	—	—

Logótipos e informação complementar

Projetista: coba Portugal; GEG; PBRC

Data: março 2025

Nº Projetista: PF0204.PE.09.03.00.00.046.00

Levantou: PSP

Desenhou: LSM

Projectou: LJG

Verificou: PMC

Infraestruturas de Portugal

Direção de Gestão de Empreendimentos

Direção de Engenharia e Ambiente

Linha: Linha do Norte - Troço entre PK 20+000 e PK 34+100

Local: Alverca - Castanheira do Ribatejo

Fase do Projecto: Projeto de Execução

Especialidade Técnica: Projeto Execução Expropriações

Nome do Empreendimento: PF0204 - Modernização do Troço Alverca / Castanheira do Ribatejo

Título do Desenho: Planta Ordenamento/Condicionantes (PK 29+590 a PK 30+610)

Escalas: 1:1000

Tipo: ---

N.º SAP: ----------

N.º de Ordem no Projecto: 046

Versão: 00

ESTE DESENHO APENAS SE CONSIDERA VÁLIDO DESDE QUE ESTEJAM PREENCHIDOS OS CAMPOS DE APROVAÇÃO E INSERIDO O RESPETIVO NUMERO SAP

O Responsável por EA-TOP
Sónia Mabel

O Diretor da Direção de Engenharia e Ambiente
Pedro Albuquerque Pais

Data: março 2025

297 x 420

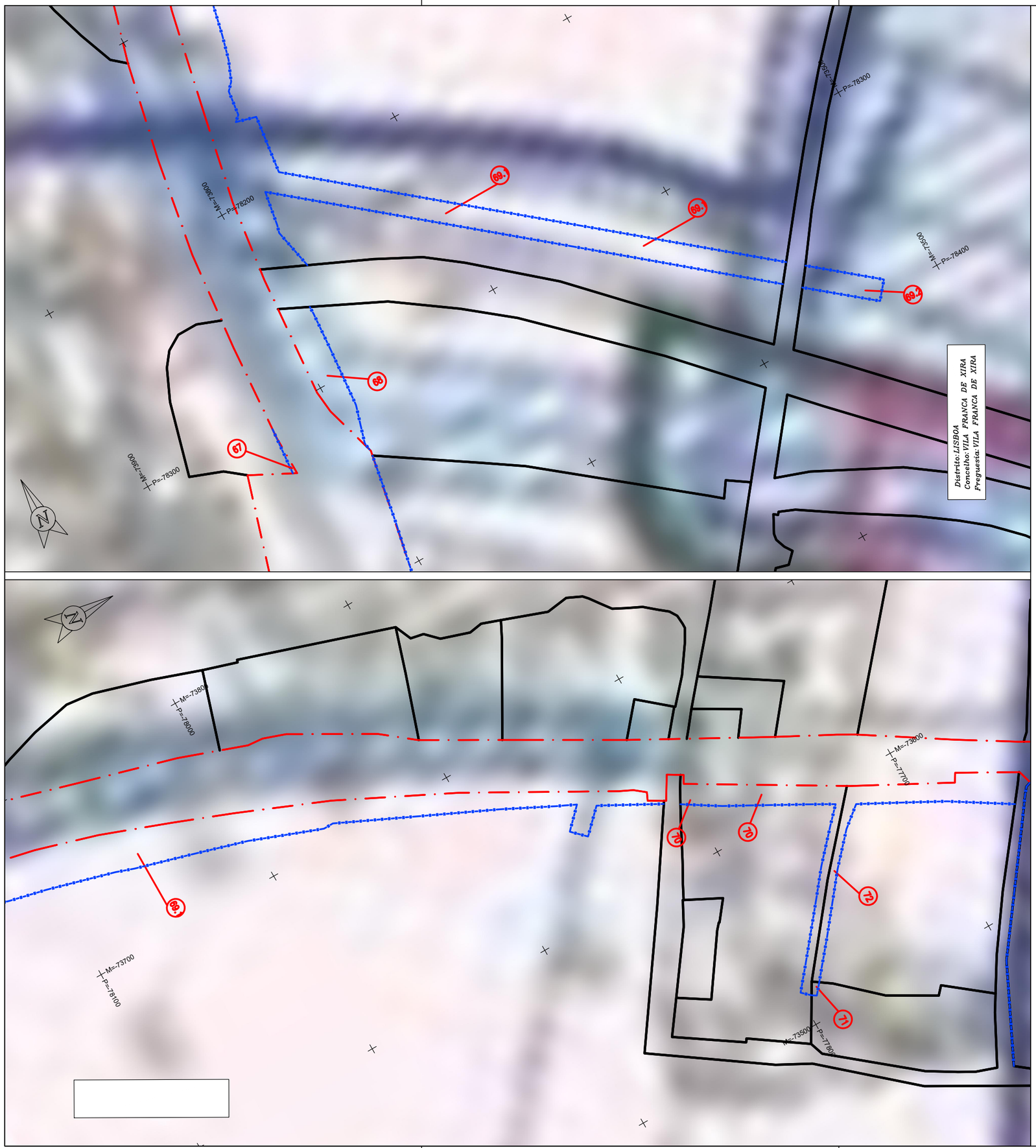

10 5 0 10 20 30 40 50 60 70 80 90 100m

ESCALA 1: 1000

DATUM ETRS 89 - PT-TM06 - ELIPSÓIDE GRS80 - PROJECÇÃO TRANSVERSA DE MERCATOR

Sapais

Limite do Estuário do Tejo englobando a Faixa de Protecção (200 m)

ZONAS RIBEIRINHAS, ÁGUAS INTERIORES E ÁREAS DE INFILTRAÇÃO MÁXIMA OU DE APANHAMENTO:

Rios Tejo e Sorraia (*)

Outras Linhas de Água

Zonas Ameaçadas pelas Cheias

DGOTDU

DEPÓSITO Nº 03.11.14/037/2010/2041/05

EM 03/12/2010

(*) O Rio Tejo deverá ser entendido como Estuário do Tejo

Plural

Planeamento Urbano, Regional e de Transportes, Lda.

Empresa certificada pela NP EN ISO 9001:2000

Código 7067

Cliente	Projecto
CÂMARA MUNICIPAL DE VILA FRANCA DE XIRA	1ª Revisão do Plano Director Municipal de Vila Franca de Xira
Cartografia: Cartografia à escala 1:5000 executada pelo Gabinete/Adt. Cobertura fotográfica – 2003, Edição – 2004. PROJECÇÃO – Hayford Gauss, ELIPSÓIDE – Internacional, DATUM – 73 DATUM ALTIMÉTRICO – Marégrafo da Cascais ALTITUDE – metros, EQUIDISTÂNCIA DAS CURVAS – 5 metros.	Título: PLANTA DE CONDICIONANTES: Recursos Ecológicos
Desenho: / Verificou/Aprovou:	Escala: 1:25 000 / VOLUME III / Desenho: 07
Nome do Ficheiro: 7067_III_07_RecursosEcologicos_v11.dwg	Data: Maio 2010 / Versão: V11

Diário da República, 2.ª série – N.º 142 – 23 de Julho de 2010 – Aviso n.º 14672/2010

Plantas obtidas na ligação: https://snit-sgt.dgterritorio.gov.pt/plans

LEGENDA	
LIMITE DO PRÉDIO	
LIMITE DPF	
LIMITE DE EXPROPRIAÇÃO	
LIMITE ADMINISTRATIVO	
NÚMERO DA PARCELA	0

Notas e historial de Alterações

REV.	DATA	DESCRIÇÃO	APROVOU
–	–	–	–
–	–	–	–

Logótipos e informação complementar

Projetista: coba Portugal, GEG, PBRC

Data: março 2025

Nº Projetista: PF0204.PE.09.03.00.00.046.00

Levantou: PSP

Desenhou: LSM

Projectou: LJG

Verificou: PMC

Infraestruturas de Portugal

Direção de Gestão de Empreendimentos

Direção de Engenharia e Ambiente

Linha: Linha do Norte - Troço entre PK 20+000 e PK 34+100

Local: Alverca - Castanheira do Ribatejo

Fase do Projecto: Projeto de Execução

Especialidade Técnica: Projeto Execução Expropriações

Nome do Empreendimento: PF0204 - Modernização do Troço Alverca / Castanheira do Ribatejo

Título do Desenho: Planta Ordenamento/Condicionantes (PK 30+600 a PK 31+410)

ESTE DESENHO APENAS SE CONSIDERA VALIDO DESDE QUE ESTEJAM PREENCHIDOS OS CAMPOS DE APROVAÇÃO E INSERIDO O RESPETIVO NUMERO SAP

O Responsável por EA-TOP: Sónia Mabel

O Diretor da Direção de Engenharia e Ambiente: Pedro Albuquerque Pais

Data: março 2025

Escalas	Tipo	Nº SAP	Nº de Ordem no Projecto	Versão
1:1000	--- -	---------- -	046 -	00

297 x 420

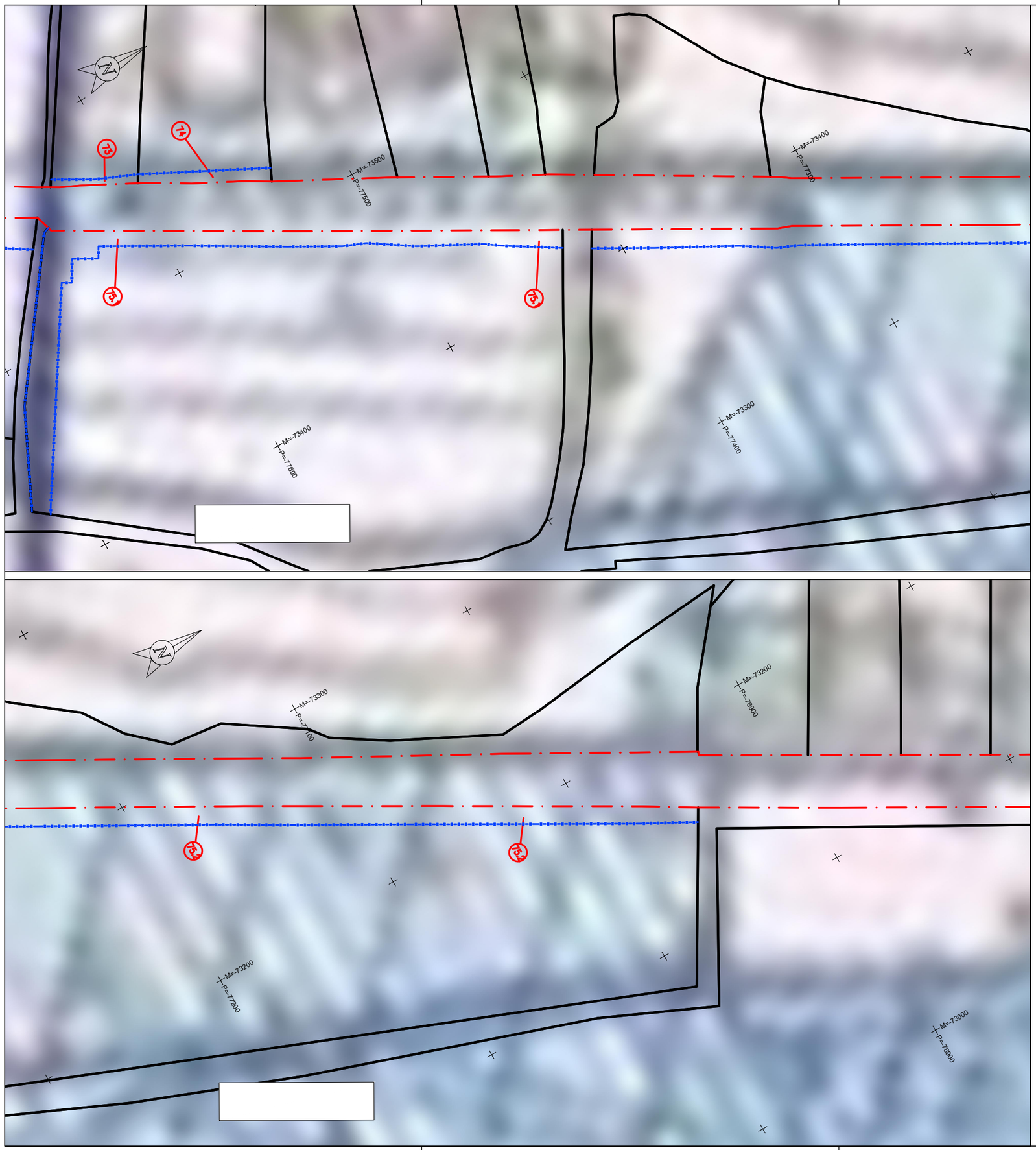

10 5 0 10 20 30 40 50 60 70 80 90 100m

ESCALA 1: 1000

DATUM ETRS 89 - PT-TM06 - ELIPSÓIDE GRS80 - PROJECÇÃO TRANSVERSA DE MERCATOR

Sapais

Limite do Estuário do Tejo englobando a Faixa de Protecção (200 m)

ZONAS RIBEIRINHAS, ÁGUAS INTERIORES E ÁREAS DE INFILTRAÇÃO MÁXIMA OU DE APANHAMENTO:

Rios Tejo e Sorraia (*)

Outras Linhas de Água

Zonas Ameaçadas pelas Cheias

DGOTDU
DEPÓSITO Nº 03.11.14/037/2010/2044/05
EM 03/12/2010

(*) O Rio Tejo deverá ser entendido como Estuário do Tejo

Plural
Planeamento Urbano, Regional e de Transportes, Lda.
Empresa certificada pela NP EN ISO 9001:2000

Código 7067

Cliente	Projecto
CÂMARA MUNICIPAL DE VILA FRANCA DE XIRA	1ª Revisão do Plano Director Municipal de Vila Franca de Xira
Cartografia: Cartografia à escala 1:5000 executada pelo Cabinete/ota. Cobertura fotográfica – 2003, Edição – 2004. PROJECÇÃO – Hayford Gauss, ELIPSÓIDE – Internacional, DATUM – 73 DATUM ALTIMÉTRICO – Marégrafo de Cascais ALTITUDE – metrica, EQUIDISTÂNCIA DAS CURVAS – 5 metros.	Título: PLANTA DE CONDICIONANTES: Recursos Ecológicos
Classificou	Escala: 1:25 000 — VOLUME III — Desenho: 07
Verificou/Aprovou	Nome do Ficheiro: 7067_III_07_RecursosEcologicos_v11.dwg — Data: Maio 2010 — Versão: V11

Diário da República, 2.ª série — N.º 142 — 23 de Julho de 2010 — Aviso n.º 14672/2010
Plantas obtidas na ligação: https://snit-sgt.dgterritorio.gov.pt/plans

LEGENDA	
LIMITE DO PRÉDIO	
LIMITE DPF	
LIMITE DE EXPROPRIAÇÃO	
LIMITE ADMINISTRATIVO	
NÚMERO DA PARCELA	0

Notas e historial de Alterações

REV.	DATA	DESCRIÇÃO	APROVOU
–	——	——	–
–	——	——	–

Logótipos e informação complementar

Projetista: coba Portugal, GEG, PBRC

Data: março 2025

Nº Projetista: PF0204.PE.09.03.00.00.047.00

Levantou: PSP
Desenhou: LSM
Projectou: LJG
Verificou: PMC

Infraestruturas de Portugal

Direção de Gestão de Empreendimentos

Direção de Engenharia e Ambiente

Linha: Linha do Norte - Troço entre PK 20+000 e PK 34+100

Local: Alverca - Castanheira do Ribatejo

Fase do Projecto: Projeto de Execução

Especialidade Técnica: Projeto Execução Expropriações

Nome do Empreendimento: PF0204 - Modernização do Troço Alverca / Castanheira do Ribatejo

Título do Desenho: Planta Ordenamento/Condicionantes (PK 31+400 a PK 32+400)

ESTE DESENHO APENAS SE CONSIDERA VÁLIDO DESDE QUE ESTEJAM PREENCHIDOS OS CAMPOS DE APROVAÇÃO E INSERIDO O RESPETIVO NÚMERO SAP

O Responsável por EA-TOP
Sónia Mabel

O Diretor da Direção de Engenharia e Ambiente
Pedro Albuquerque Pais

Data: março 2025

Escalas	Tipo	N.º SAP	N.º de Ordem no Projecto	Versão
1:1000	--- -	---------- -	047 -	00

297 x 420

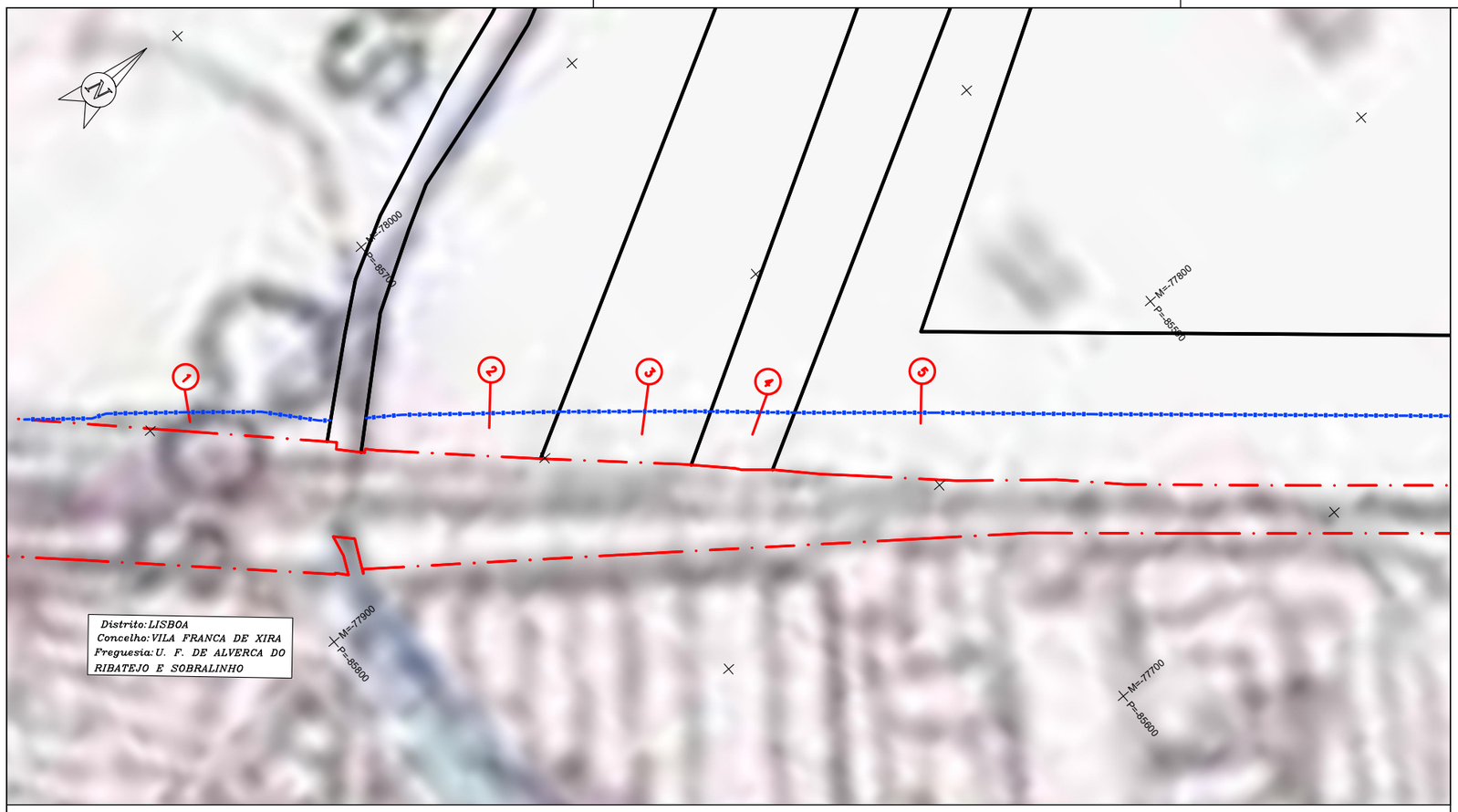

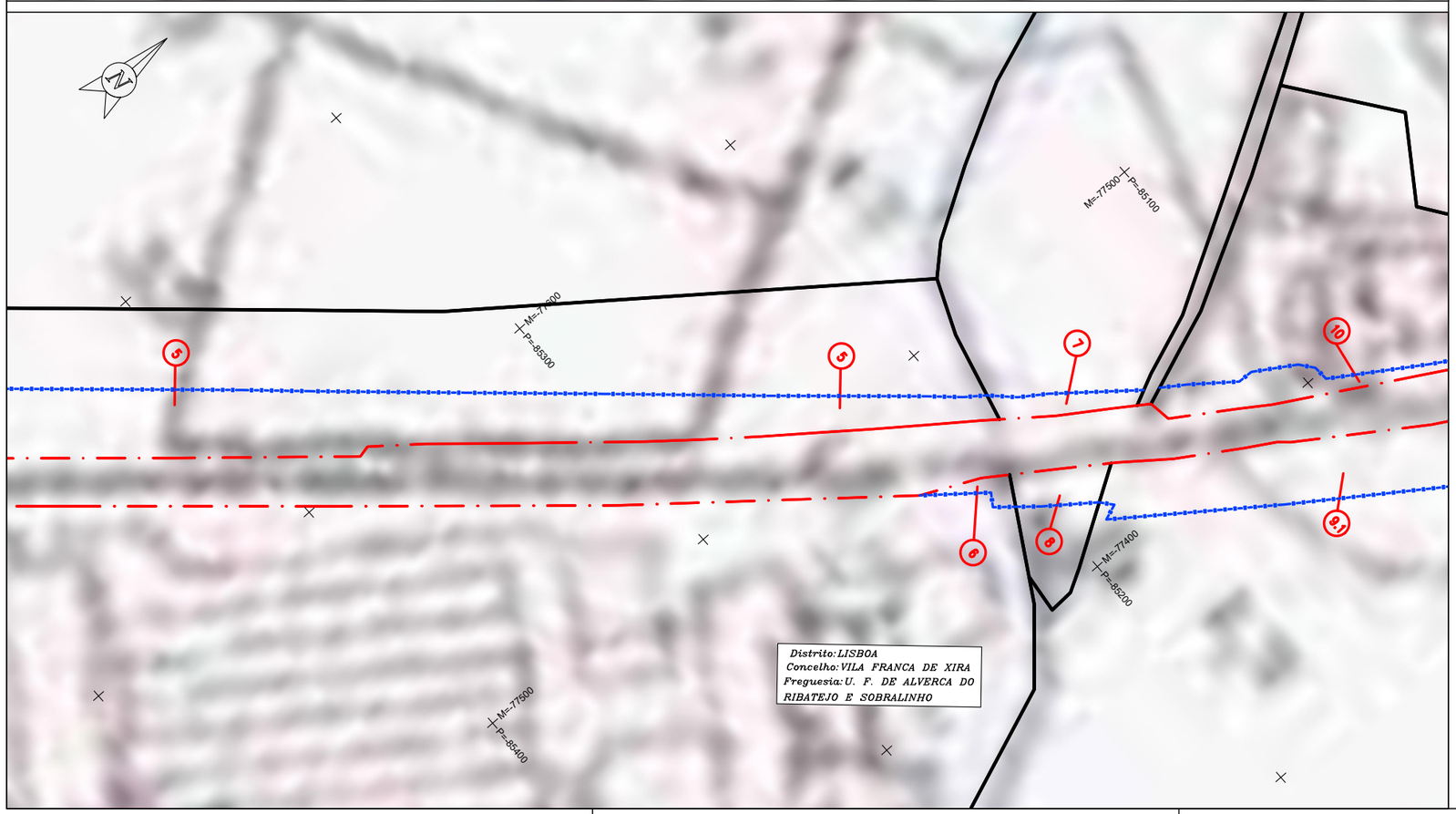

10 5 0 10 20 30 40 50 60 70 80 90 100m

ESCALA 1: 1000

DATUM ETRS 89 - PT-TM06 - ELIPSÓIDE GRS80 - PROJECÇÃO TRANSVERSA DE MERCATOR

DGOTDU
DEPÓSITO Nº 03.11.14/62/1010/ADM/03
EM 26 / 08 / 2010
(D.L Nº 380/99), 22 Set.; D.L 310/2007, 19 Set.

CÂMARA MUNICIPAL DE VILA FRANCA DE XIRA
Departamento de Urbanismo
Entrou em vigor a
de Inde. Int. e...
23/12/09

Plural
Planeamento Urbano, Regional e de Transportes, Lda.
Empresa certificada pela NP EN ISO 9001:2000

Código: 7067

Cliente: CÂMARA MUNICIPAL DE VILA FRANCA DE XIRA	Projecto: 1ª Revisão do Plano Director Municipal de Vila Franca de Xira
Cartografia: Cartografia à escala 1:5000 associada pelo Extensivo. Sistema Fotográfico – 2003, Edição – 2004. PROJECÇÃO – Hayford Gauss ELIPSÓIDE – Internacional DATUM – 73 DATUM ALTIMÉTRICO – Marégrafo de Cascais ALTITUDE – metros; EQUIDISTÂNCIA DAS CURVAS – 5 metros.	Título: PLANTA DE CONDICIONANTES: Recursos Agrícolas e Florestais
Desenhou: SP	Escala: 1:25 000 — VOLUME III — Desenho: 06
Verificou/Aprovou:	Nome do Ficheiro: 7067_III_06_RecursosAgricolas_v10.dwg — Data: Junho 2009 — Versão: V10

Diário da República, 2.ª série — N.º 155 — 11 de Agosto de 2010
Aviso n.º 16078/2010
Plantas obtidas na ligação: https://snit-sgt.dgterritorio.gov.pt/plans

LEGENDA

LIMITE DO PRÉDIO	———
LIMITE DPF	—·—·—
LIMITE DE EXPROPRIAÇÃO	– X — X –
LIMITE ADMINISTRATIVO	— X — X —
NÚMERO DA PARCELA	(0)

Notas e historial de Alterações

REV.	DATA	DESCRIÇÃO	APROVOU
–	——	———	–
–	——	———	–

Logótipos e informação complementar

Projetista: coba Portugal — GEG PBRC

Data: março 2025
Nº Projetista: PF0204.PE.09.03.00.00.049.00

Levantou: PSP
Desenhou: LSM
Projectou: LJG
Verificou: PMC

Infraestruturas de Portugal
Direção de Gestão de Empreendimentos
Direção de Engenharia e Ambiente

Linha: Linha do Norte - Troço entre PK 20+000 e PK 34+100
Local: Alverca - Castanheira do Ribatejo
Fase do Projecto: Projeto de Execução
Especialidade Técnica: Projeto Execução Expropriações
Nome do Empreendimento: PF0204 - Modernização do Troço Alverca / Castanheira do Ribatejo
Título do Desenho: Planta Ordenamento/Condicionantes (PK 21+950 a PK 23+000)

ESTE DESENHO APENAS SE CONSIDERA VÁLIDO DESDE QUE ESTEJAM PREENCHIDOS OS CAMPOS DE APROVAÇÃO E INSERIDO O RESPETIVO NÚMERO SAP

O Responsável por EA-TOP
Sónia Mabel

O Diretor da Direção de Engenharia e Ambiente
Pedro Albuquerque Pais
Data: março 2025

Escalas: 1:1000

Tipo: --- — N.º SAP: ---------- — N.º de Ordem no Projecto: 049 — Versão: 00

297 x 420

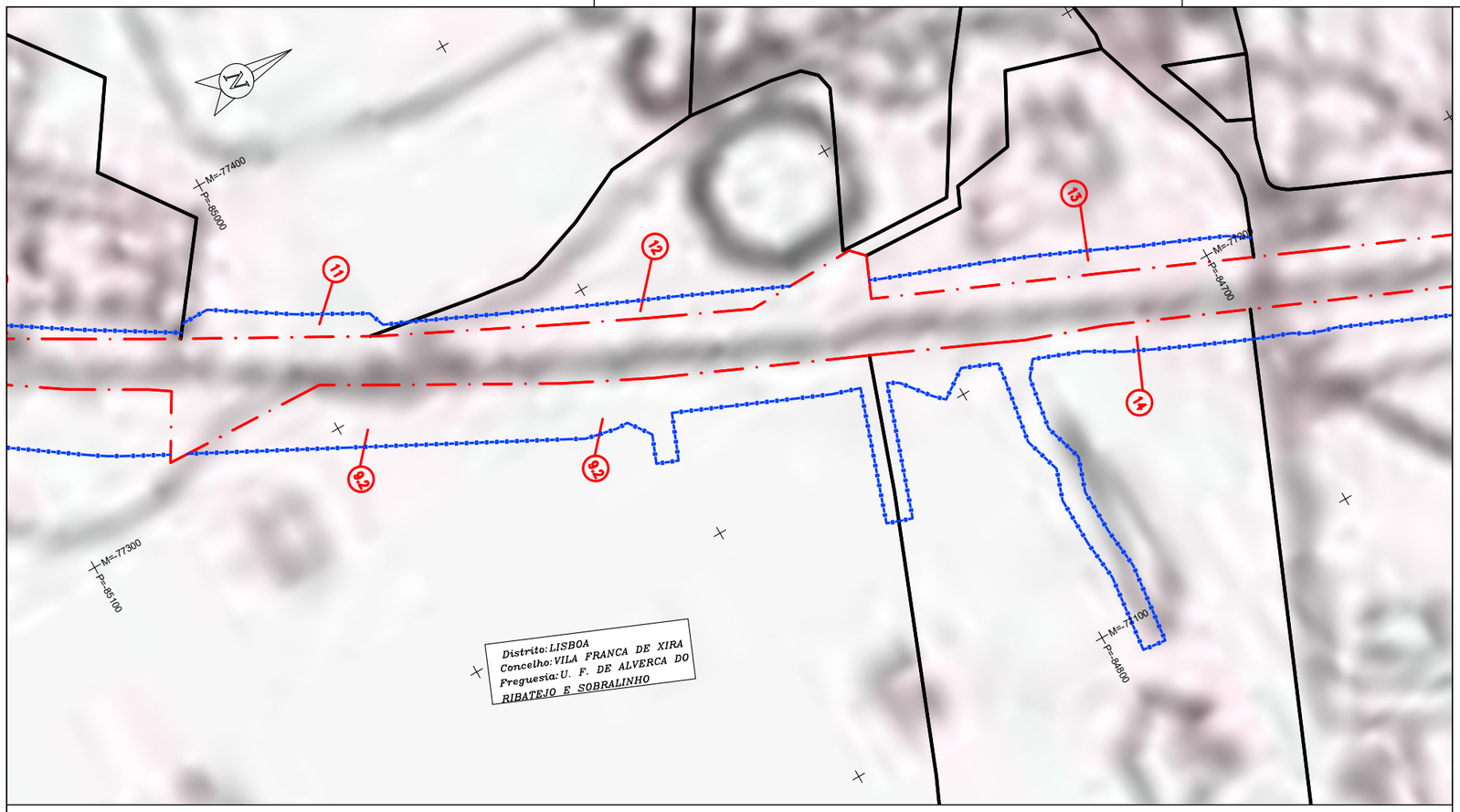

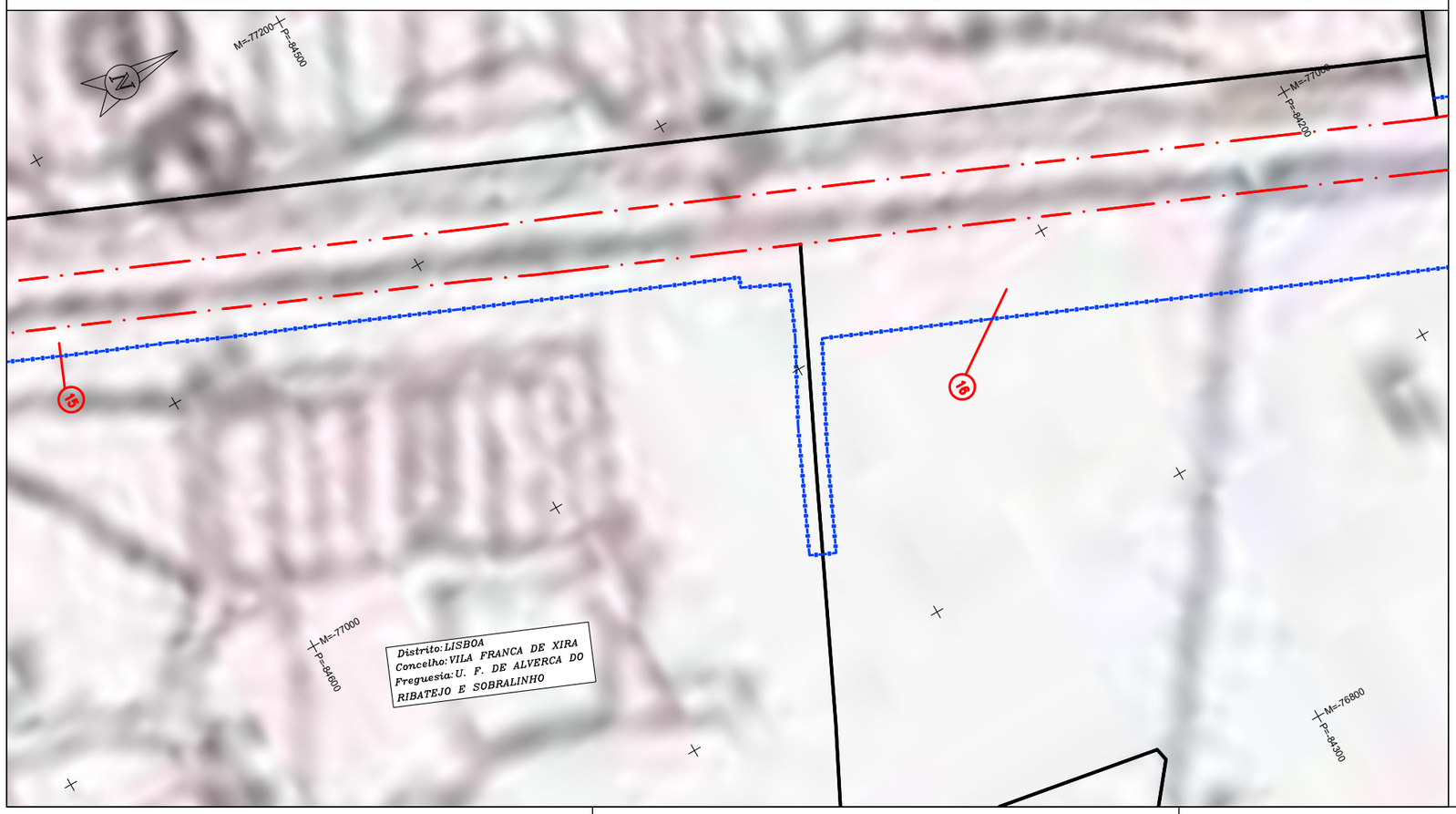

10 5 0 10 20 30 40 50 60 70 80 90 100m

ESCALA 1: 1000

DATUM ETRS 89 - PT-TM06 - ELIPSÓIDE GRS80 - PROJECÇÃO TRANSVERSA DE MERCATOR

DGOTDU
DEPÓSITO Nº 03.11.14/62/2010/PDM/03
EM 26 / 08 / 2010
(D.L Nº 380/99, 22 Set.; D.L 316/2007, 19 Set.)
CÂMARA MUNICIPAL
Departamento
Exemplar
de consulta pública
23 / 12 / 09
O Director

Plural — Planeamento Urbano, Regional e de Transportes, Lda. — Empresa certificada pela NP EN ISO 9001:2000 — Código 7067

Cliente: CÂMARA MUNICIPAL DE VILA FRANCA DE XIRA	Projecto: 1ª Revisão do Plano Director Municipal de Vila Franca de Xira
Cartografia: Cartografia à escala 1/2000 adaptada pelo Laboratório. SISTEMA DE REFERÊNCIA - Hayford Gauss. ELIPSÓIDE – Internacional. DATUM – 73 DATUM ALTIMÉTRICO – Marégrafo de Cascais ALTITUDE – ortonormais. EQUIDISTÂNCIA DAS CURVAS – 5 metros.	Título: PLANTA DE CONDICIONANTES: Recursos Agrícolas e Florestais
Desenho: SP; Verificou/Aprovou:	Escala: 1:25 000; VOLUME III; Desenho: 06
Nome do Ficheiro: 7067_III_06_RecursosAgricolas_v10.dwg	Data: Junho 2009; Versão: V10

Diário da República, 2.ª série — N.º 155 — 11 de Agosto de 2010
Aviso n.º 16078/2010
Plantas obtidas na ligação: https://snit-sgt.dgterritorio.gov.pt/plans

LEGENDA

LIMITE DO PRÉDIO	———
LIMITE DPF	—·—·—
LIMITE DE EXPROPRIAÇÃO	– X — X –
LIMITE ADMINISTRATIVO	— X — X —
NÚMERO DA PARCELA	0

Notas e historial de Alterações

REV.	DATA	DESCRIÇÃO	APROVOU
–	——	———	–
–	——	———	–

Logótipos e informação complementar

Projetista: coba Portugal; GEG; PBRC

Data: março 2025

N.º Projetista: PF0204.PE.09.03.00.00.050.00

Levantou: PSP
Desenhou: LSM
Projectou: LJG
Verificou: PMC

Infraestruturas de Portugal

Direção de Gestão de Empreendimentos

Direção de Engenharia e Ambiente

Linha: Linha do Norte - Troço entre PK 20+000 e PK 34+100

Local: Alverca - Castanheira do Ribatejo

Fase do Projecto: Projeto de Execução

Especialidade Técnica: Projeto Execução Expropriações

Nome do Empreendimento: PF0204 - Modernização do Troço Alverca / Castanheira do Ribatejo

Título do Desenho: Planta Ordenamento/Condicionantes (PK 22+990 a PK 24+000)

ESTE DESENHO APENAS SE CONSIDERA VÁLIDO DESDE QUE ESTEJAM PREENCHIDOS OS CAMPOS DE APROVAÇÃO E INSERIDO O RESPETIVO NÚMERO SAP

O Responsável por EA-TOP
Sónia Mabel

Escalas	Tipo	N.º SAP	N.º de Ordem no Projecto	Versão
1:1000	---	----------	050	00

O Diretor da Direção de Engenharia e Ambiente
Pedro Albuquerque Pais

Data: março 2025

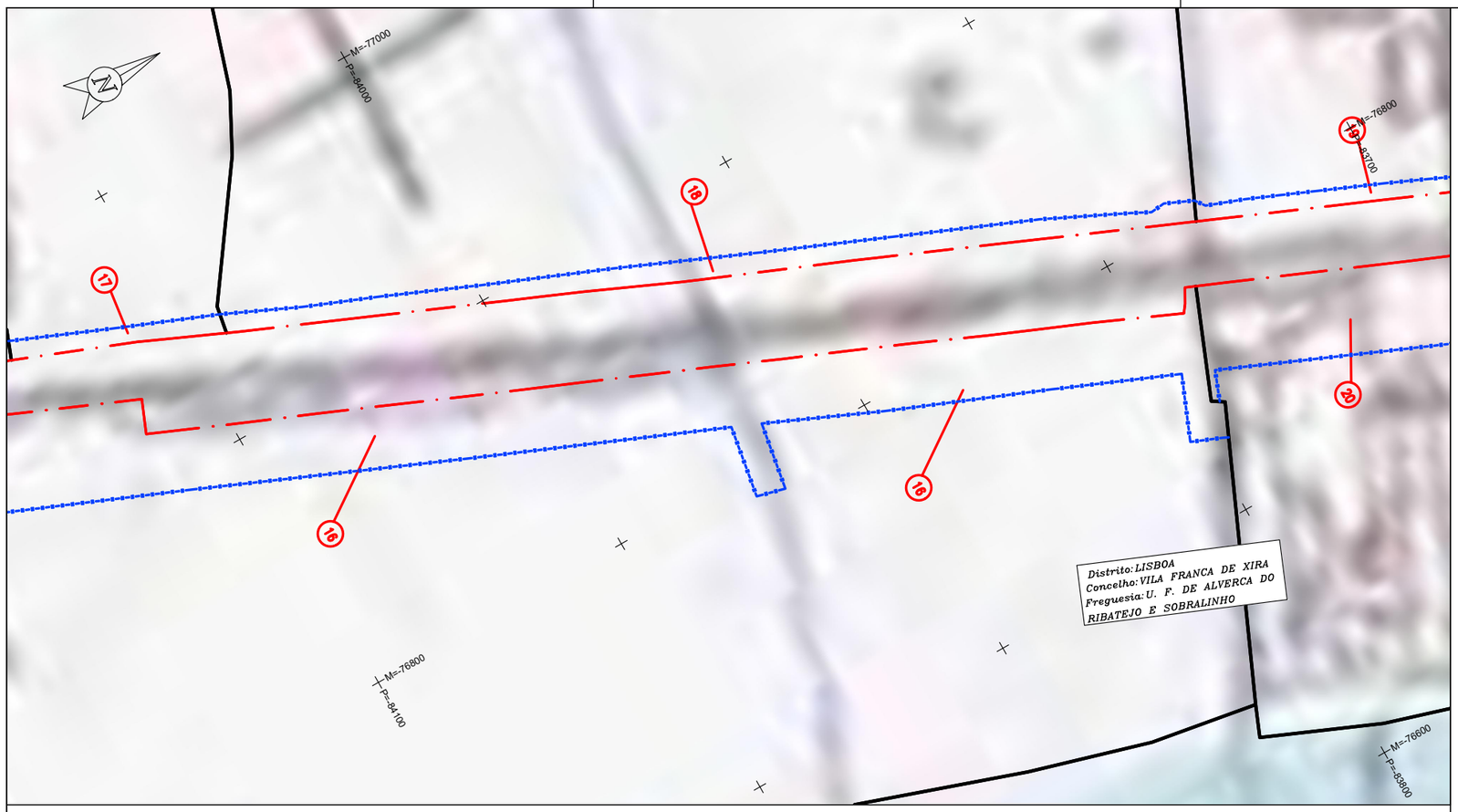

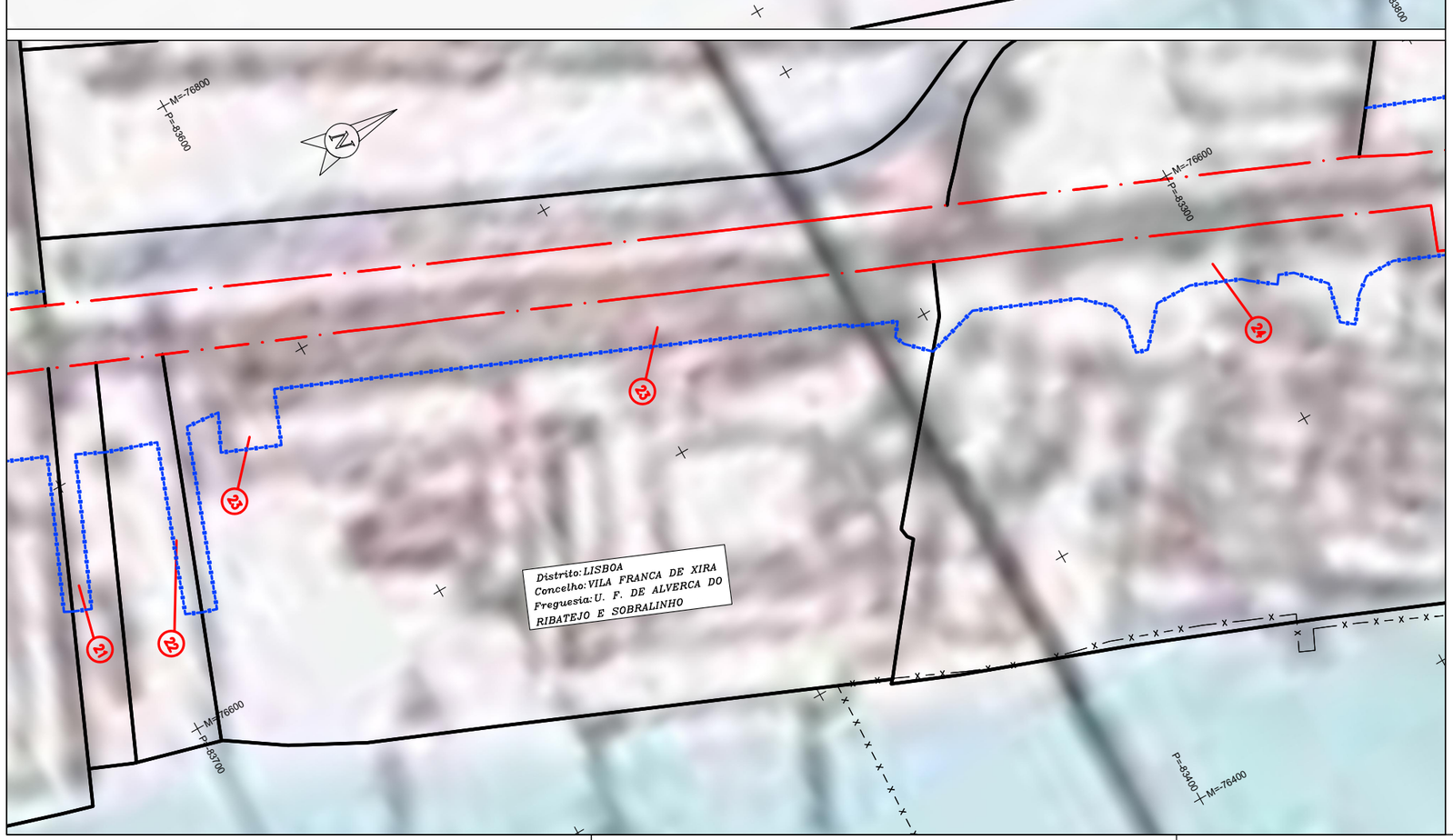

297 x 420

10 5 0 10 20 30 40 50 60 70 80 90 100m

ESCALA 1: 1000

DATUM ETRS 89 - PT-TM06 - ELIPSÓIDE GRS80 - PROJECÇÃO TRANSVERSA DE MERCATOR

Rios Tejo e Sorraia

DGOTDU
DEPÓSITO Nº 03.11.14/22/2010/PDM/03
EM 26 / 08 / 2010
(D L Nº 380/99), 22 Set.; D L 316/2007, 10 Set.
CÂMARA MUNICIPAL DE VILA FRANCA DE XIRA
Departamento de Gestão Urbanística
Divisão de Gestão Urbanística
23 / 12 / 09

Plural — Planeamento Urbano, Regional e de Transportes, Lda. — Empresa certificada pela NP EN ISO 9001:2000 — Código 7067

Cliente: CÂMARA MUNICIPAL DE VILA FRANCA DE XIRA	Projecto: 1ª Revisão do Plano Director Municipal de Vila Franca de Xira
Cartografia: Cartografia à escala 1:2000 executada pelo Intersistema. Cobertura fotográfica – 2003, Edição – 2004. PROJECÇÃO – Hayford Gauss, ELIPSÓIDE – Internacional, DATUM – 73 DATUM ALTIMÉTRICO – Marégrafo de Cascais ALTITUDE – metros, EQUIDISTÂNCIA DAS CURVAS – 5 metros.	Título: PLANTA DE CONDICIONANTES: Recursos Agrícolas e Florestais
Desenho: SP	Escala: 1:25 000 — VOLUME III — Desenho: 06
Verificou/Aprovou:	Nome do Ficheiro: 7067_III_06_RecursosAgricolas_v10.dwg — Data: Junho 2009 — Versão: V10

Diário da República, 2.ª série — N.º 155 — 11 de Agosto de 2010
Aviso n.º 16078/2010
Plantas obtidas na ligação: https://snit-sgt.dgterritorio.gov.pt/plans

LEGENDA	
LIMITE DO PRÉDIO	
LIMITE DPF	
LIMITE DE EXPROPRIAÇÃO	
LIMITE ADMINISTRATIVO	
NÚMERO DA PARCELA	0

Notas e historial de Alterações

REV.	DATA	DESCRIÇÃO	APROVOU
—	—	—	—
—	—	—	—

Logótipos e informação complementar

Projetista: coba Portugal — GEG PBRC

Data: março 2025
Nº Projetista: PF0204.PE.09.03.00.00.051.00

Levantou: PSP
Desenhou: LSM
Projectou: LJG
Verificou: PMC

Infraestruturas de Portugal
Direção de Gestão de Empreendimentos
Direção de Engenharia e Ambiente

Linha: Linha do Norte - Troço entre PK 20+000 e PK 34+100
Local: Alverca - Castanheira do Ribatejo
Fase do Projecto: Projeto de Execução
Especialidade Técnica: Projeto Execução Expropriações
Nome do Empreendimento: PF0204 - Modernização do Troço Alverca / Castanheira do Ribatejo
Título do Desenho: Planta Ordenamento/Condicionantes (PK 23+980 a PK 24+960)

ESTE DESENHO APENAS SE CONSIDERA VÁLIDO DESDE QUE ESTEJAM PREENCHIDOS OS CAMPOS DE APROVAÇÃO E INSERIDO O RESPETIVO NÚMERO SAP

O Responsável por EA-TOP
Sónia Mabel

O Diretor da Direção de Engenharia e Ambiente
Pedro Albuquerque Pais
Data: março 2025

Escalas	Tipo	N.º SAP	N.º de Ordem no Projecto	Versão
1:1000	--- -	----------	- 051 -	00

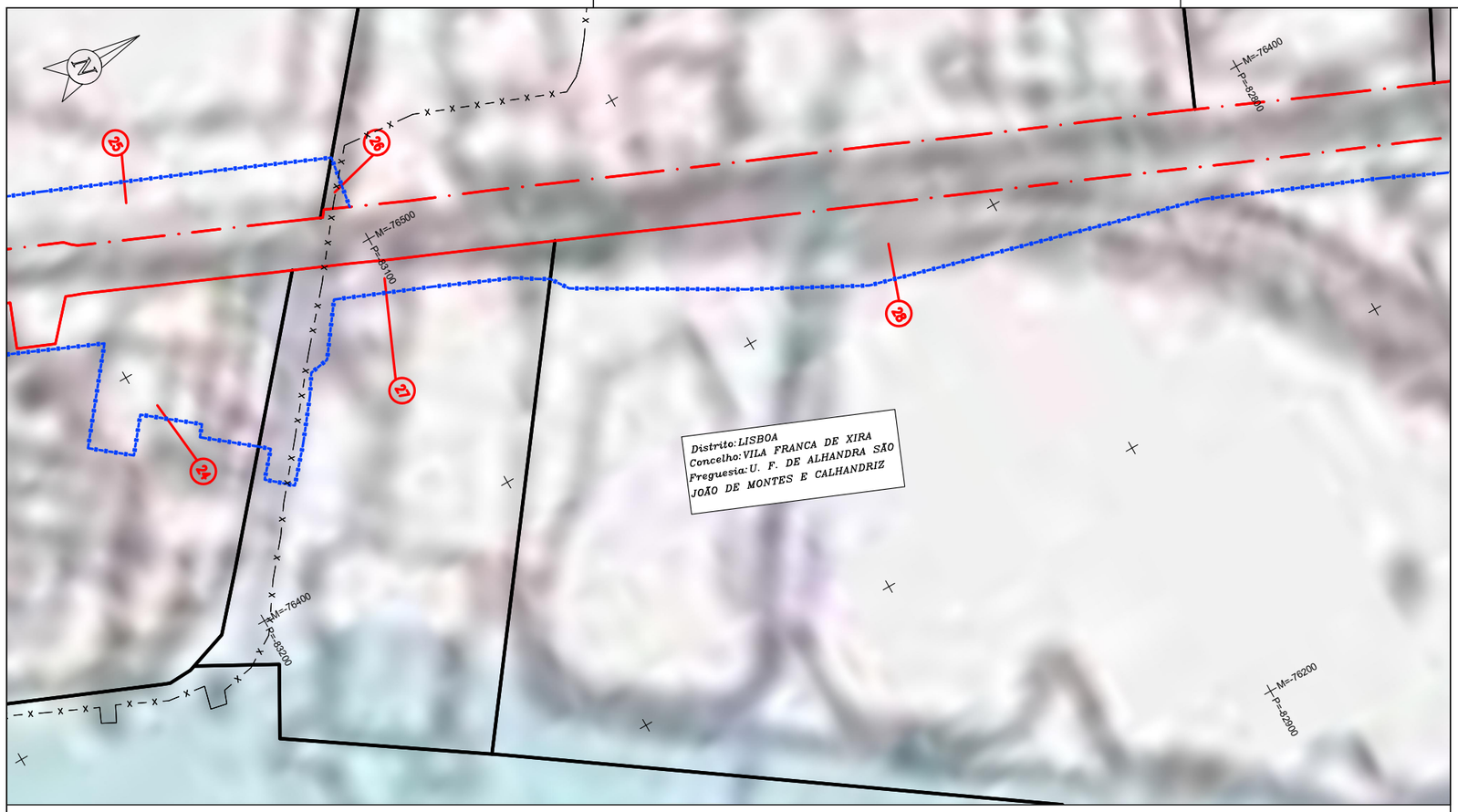

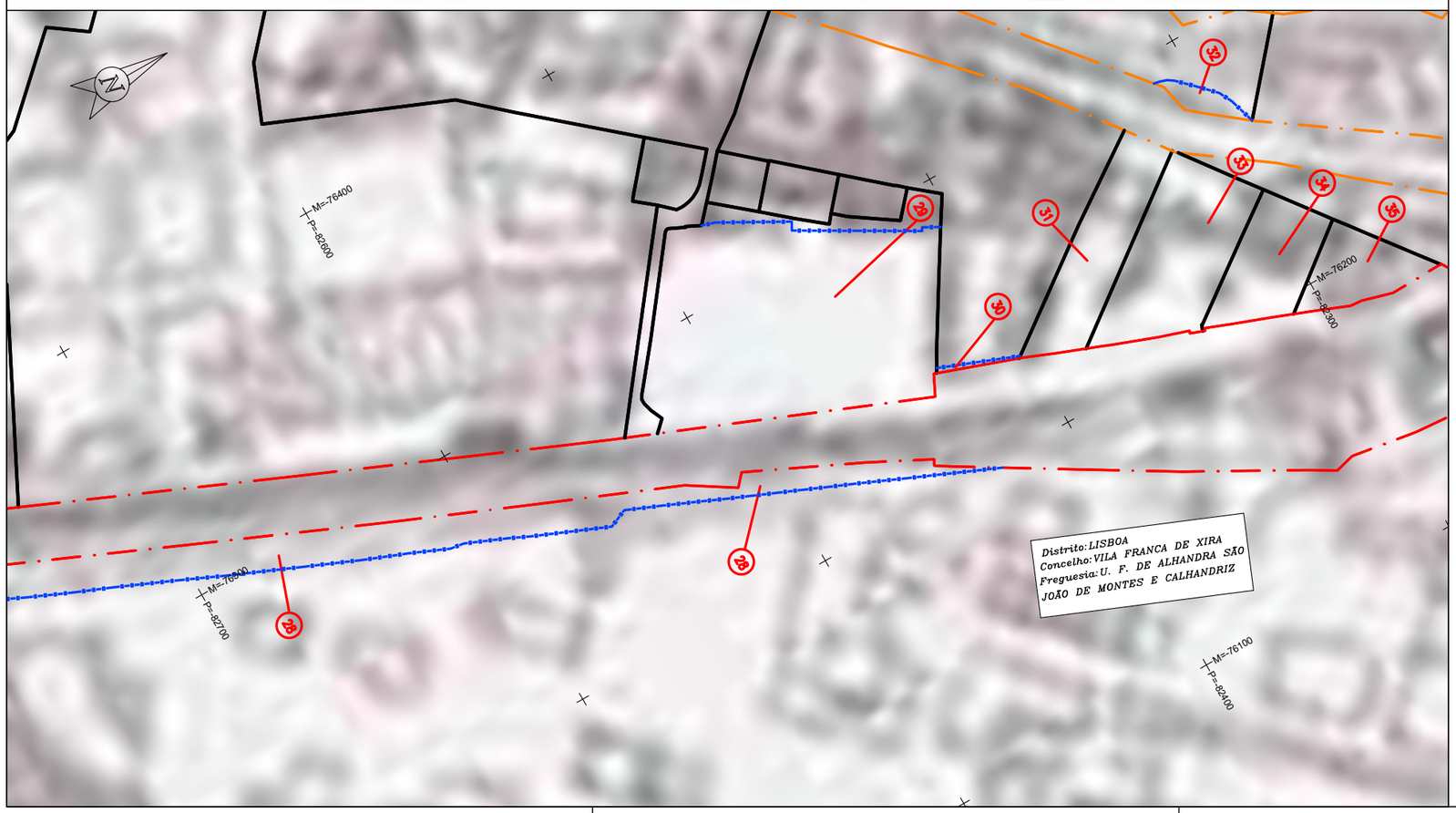

297 x 420

10 5 0 10 20 30 40 50 60 70 80 90 100m

ESCALA 1: 1000

DATUM ETRS 89 - PT-TM06 - ELIPSÓIDE GRS80 - PROJECÇÃO TRANSVERSA DE MERCATOR

Rios Tejo e Sorraia

DGOTDU
DEPÓSITO Nº 03.11.14/22/2010/PDM/03
EM 26 / 08 / 2010
(D.L Nº 380/99, 22 Set.; D.L 316/2007, 10 Set.)
CÂMARA MUNICIPAL DE VILA FRANCA DE XIRA
Departamento de Planeamento, Gestão Urbanística e Ambiente
Divisão de Gestão Urbanística
23 / 12 / 09

Plural
Planeamento Urbano, Regional e de Transportes, Lda.
Empresa certificada pela NP EN ISO 9001:2000

Código: 7067

Dono	Projecto
CÂMARA MUNICIPAL DE VILA FRANCA DE XIRA	1ª Revisão do Plano Director Municipal de Vila Franca de Xira
Cartografia: Ortofotografia à escala 1:5000 executada pelo Intermapa. Cobertura fotográfica – 2003, Edição – 2004. PROJECÇÃO – Hayford Gauss, ELIPSÓIDE – Internacional, DATUM – 73 DATUM ALTIMÉTRICO – Marégrafo de Cascais ALTITUDE – metros, EQUIDISTÂNCIA DAS CURVAS – 5 metros.	Título: PLANTA DE CONDICIONANTES: Recursos Agrícolas e Florestais
Desenho: SP	Escala: 1:25 000 / VOLUME III / Desenho: 06
Verificou/Aprovou:	Nome do Ficheiro: 7067_III_06_RecursosAgricolas_v10.dwg / Data: Junho 2009 / Versão: V10

Diário da República, 2.ª série — N.º 155 — 11 de Agosto de 2010
Aviso n.º 16078/2010
Plantas obtidas na ligação: https://snit-sgt.dgterritorio.gov.pt/plans

LEGENDA

LIMITE DO PRÉDIO	———
LIMITE DPF	—·—·—
LIMITE DE EXPROPRIAÇÃO	– X – X –
LIMITE ADMINISTRATIVO	— X — X —
NÚMERO DA PARCELA	(0)

Notas e historial de Alterações

REV.	DATA	DESCRIÇÃO	APROVOU
–	——	———	–
–	——	———	–

Logótipos e informação complementar

Projetista: coba Portugal / GEG / PBRC

Data: março 2025
N.º Projetista: PF0204.PE.09.03.00.00.052.00

Levantou: PSP
Desenhou: LSM
Projectou: LJG
Verificou: PMC

Infraestruturas de Portugal
Direção de Gestão de Empreendimentos
Direção de Engenharia e Ambiente

Linha: Linha do Norte - Troço entre PK 20+000 e PK 34+100
Local: Alverca - Castanheira do Ribatejo
Fase do Projecto: Projeto de Execução
Especialidade Técnica: Projeto Execução Expropriações
Nome do Empreendimento: PF0204 - Modernização do Troço Alverca / Castanheira do Ribatejo
Título do Desenho: Planta Ordenamento/Condicionantes (PK 24+950 a PK 26+070)

Escalas: 1:1000

Tipo	N.º SAP	N.º de Ordem no Projecto	Versão
---	----------	052	00

ESTE DESENHO APENAS SE CONSIDERA VÁLIDO DESDE QUE ESTEJAM PREENCHIDOS OS CAMPOS DE APROVAÇÃO E INSERIDO O RESPETIVO NÚMERO SAP

O Responsável por EA-TOP
Sónia Mabel

O Diretor da Direção de Engenharia e Ambiente
Pedro Albuquerque Pais

Data: março 2025

297 x 420

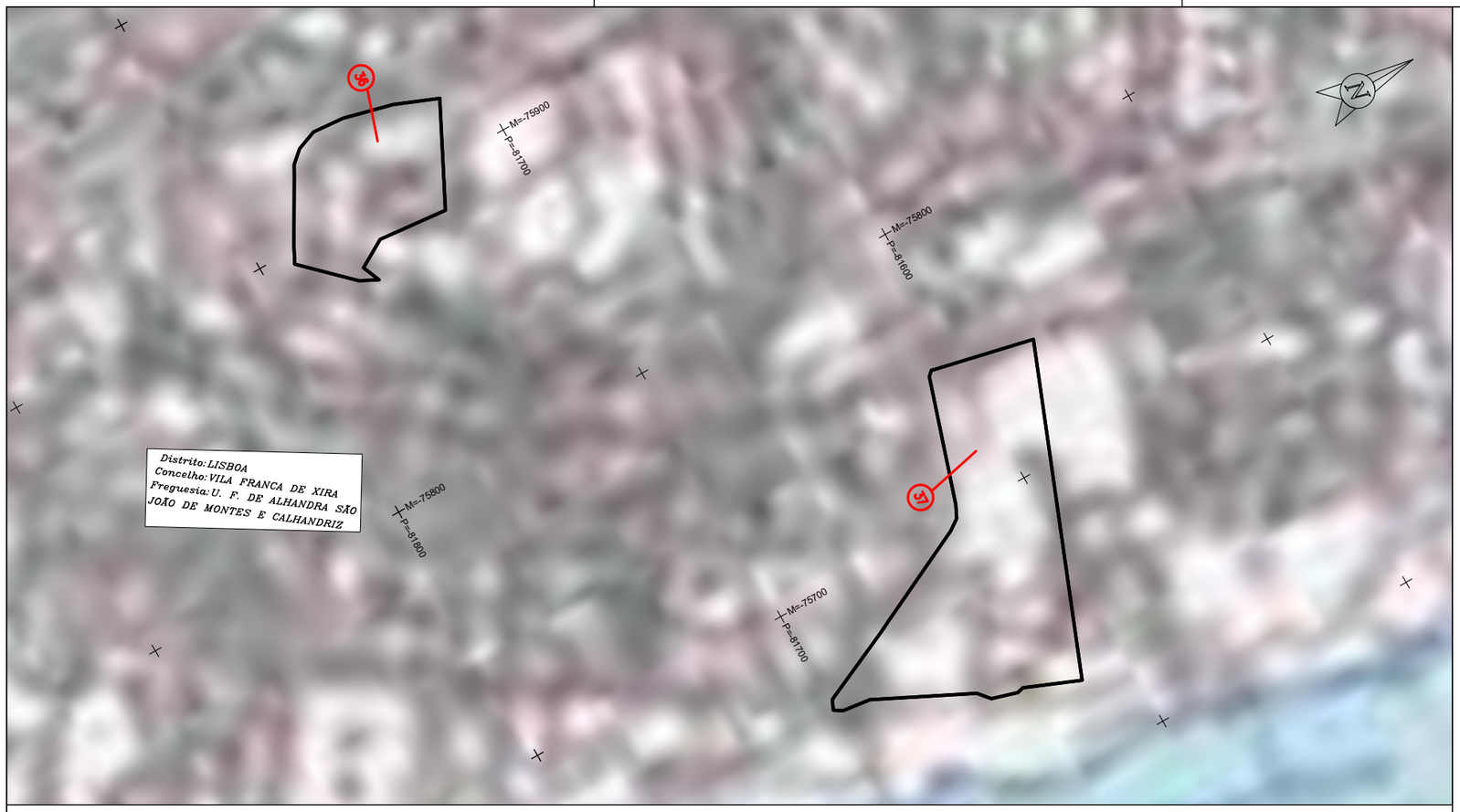

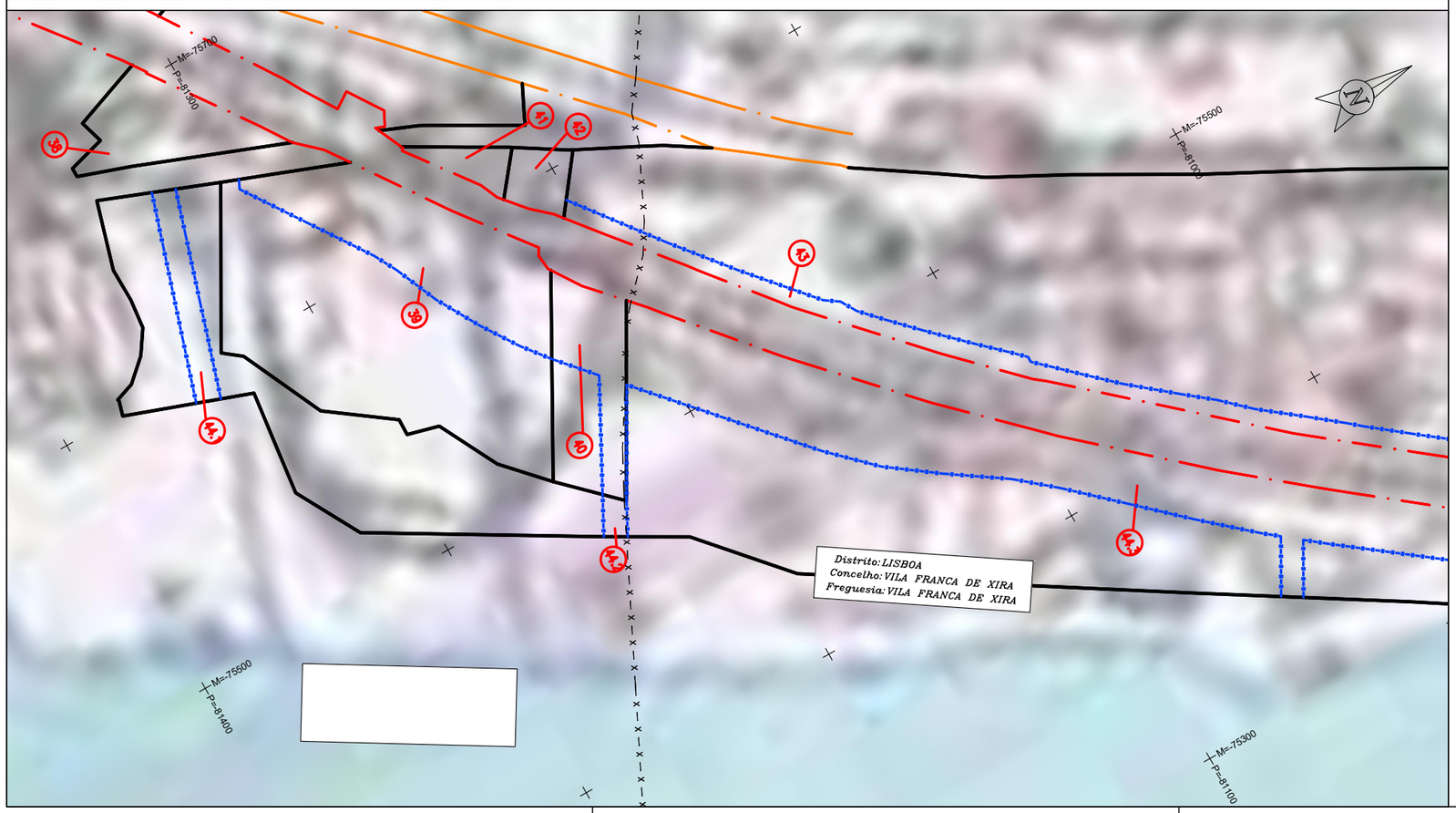



ESCALA 1: 1000

DATUM ETRS 89 - PT-TM06 - ELIPSÓIDE GRS80 - PROJECÇÃO TRANSVERSA DE MERCATOR

Rios Tejo e Sorraia

DGOTDU
DEPÓSITO Nº 03.LL.16462/2010/PDM/03
EM 26 / 08 / 2010
(D.L Nº 380/99, 22 Set.; D.L 316/2007, 10 Set.)

CÂMARA MUNICIPAL DE VILA FRANCA DE XIRA
Departamento Urbanismo, Ordenamento e Gestão Urbanística
23 / 12 / 09

Plural
Planeamento Urbano, Regional e de Transportes, Lda.
Empresa certificada pela NP EN ISO 9001:2000

Código: 7067

Dono da Obra: CÂMARA MUNICIPAL DE VILA FRANCA DE XIRA	Projecto: 1ª Revisão do Plano Director Municipal de Vila Franca de Xira
Cartografia: Cartografia à escala 1:2000 executada pelo Intermapa. Cobertura fotográfica – 2003, Edição – 2004. PROJECÇÃO – Hayford Gauss, ELIPSÓIDE – Internacional, DATUM – 73 DATUM ALTIMÉTRICO – Marégrafo de Cascais ALTITUDE – metros; EQUIDISTÂNCIA DAS CURVAS – 5 metros.	Título: PLANTA DE CONDICIONANTES: Recursos Agrícolas e Florestais
Desenho: SP	Escala: 1:25 000 / VOLUME III / Desenho: 06
Verificou/Aprovou:	Nome do Ficheiro: 7067_III_06_RecursosAgricolas_v10.dwg / Data: Junho 2009 / Versão: V10

Diário da República, 2.ª série — N.º 155 — 11 de Agosto de 2010
Aviso n.º 16078/2010
Plantas obtidas na ligação: https://snit-sgt.dgterritorio.gov.pt/plans

LEGENDA

LIMITE DO PRÉDIO	———
LIMITE DPF	—·—·—
LIMITE DE EXPROPRIAÇÃO	– X – X –
LIMITE ADMINISTRATIVO	— X — X —
NÚMERO DA PARCELA	0

Notas e historial de Alterações

REV.	DATA	DESCRIÇÃO	APROVOU
–	——	———	–
–	——	———	–

Logótipos e informação complementar

Projetista: coba Portugal, GEG, PBRC

Data: março 2025
N.º Projetista: PF0204.PE.09.03.00.00.053.00

Levantou: PSP
Desenhou: LSM
Projectou: LJG
Verificou: PMC

Infraestruturas de Portugal
Direção de Gestão de Empreendimentos
Direção de Engenharia e Ambiente

Linha: Linha do Norte - Troço entre PK 20+000 e PK 34+100
Local: Alverca - Castanheira do Ribatejo
Fase do Projecto: Projeto de Execução
Especialidade Técnica: Projeto Execução Expropriações
Nome do Empreendimento: PF0204 - Modernização do Troço Alverca / Castanheira do Ribatejo
Título do Desenho: Planta Ordenamento/Condicionantes (PK 26+500 a PK 27+600)

ESTE DESENHO APENAS SE CONSIDERA VÁLIDO DESDE QUE ESTEJAM PREENCHIDOS OS CAMPOS DE APROVAÇÃO E INSERIDO O RESPETIVO NÚMERO SAP

O Responsável por EA-TOP
Sónia Mabel

O Diretor da Direção de Engenharia e Ambiente
Pedro Albuquerque Pais
Data: março 2025

Escalas	Tipo	N.º SAP	N.º de Ordem no Projecto	Versão
1:1000	--- -	---------- -	053 -	00

297 x 420

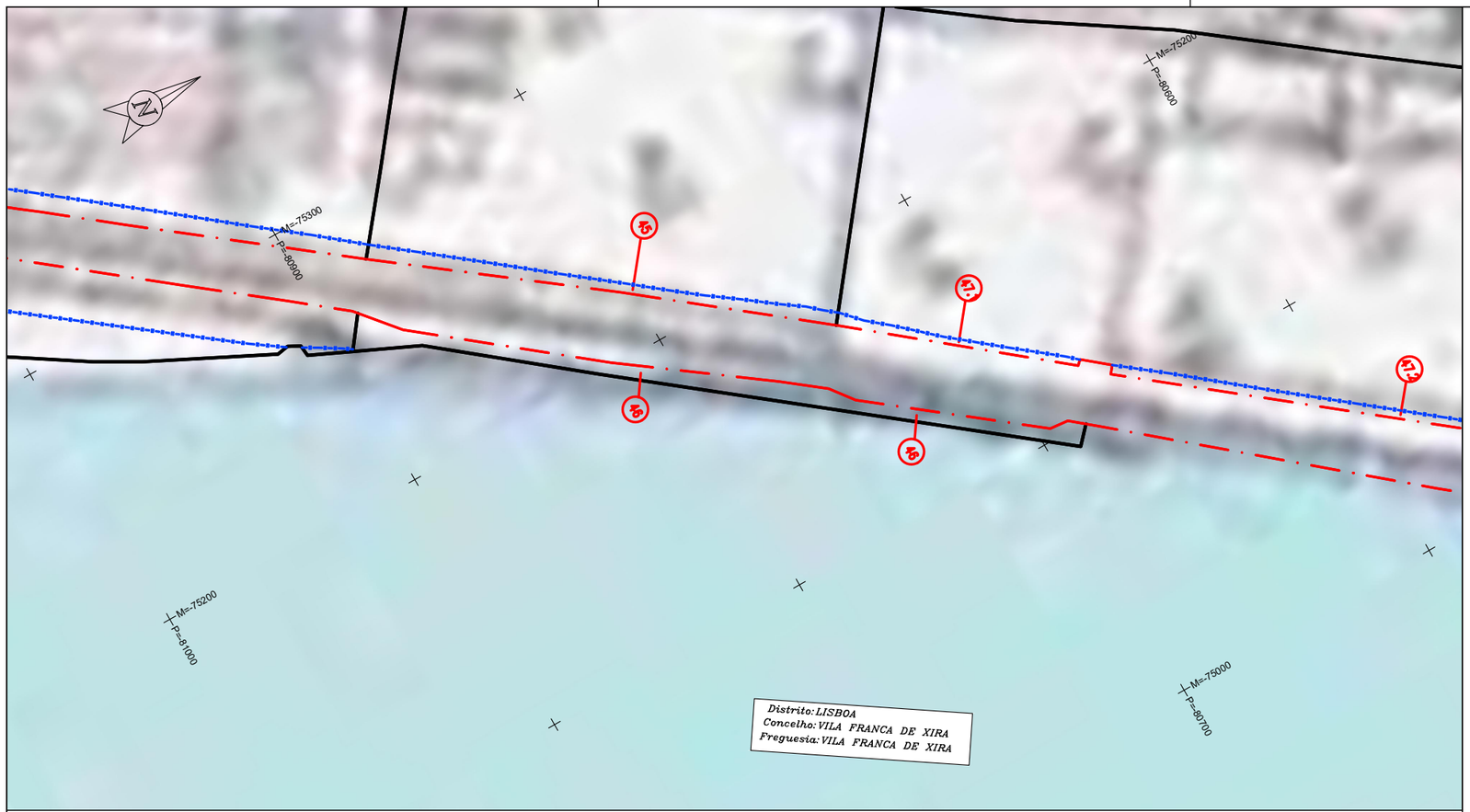

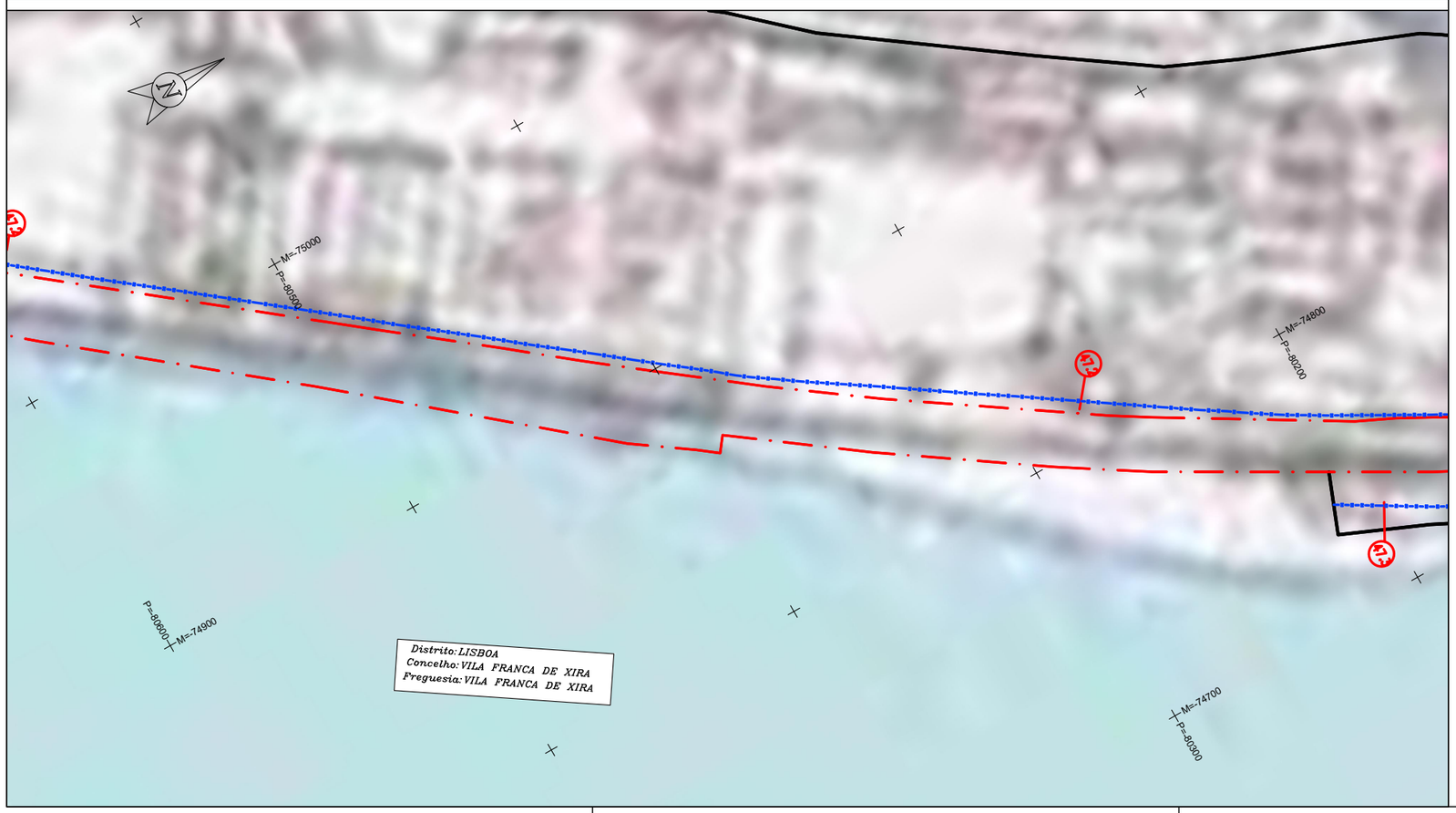

10 5 0 10 20 30 40 50 60 70 80 90 100m

ESCALA 1: 1000

DATUM ETRS 89 - PT-TM06 - ELIPSÓIDE GRS80 - PROJECÇÃO TRANSVERSA DE MERCATOR

Rios Tejo e Sorraia

DGOTDU
DEPÓSITO Nº 03.11.14/22/2010/PDM/03
EM 26 / 08 / 2010
(D.L Nº 380/99, 22 Set.; D.L 316/2007, 10 Set.)

CÂMARA MUNICIPAL DE VILA FRANCA DE XIRA
Departamento de Gestão Urbanística
Divisão de Planeamento Urbanístico
23 / 12 / 09

Plural
Planeamento Urbano, Regional e de Transportes, Lda.
Empresa certificada pela NP EN ISO 9001:2000

Código: 7067

Cliente: CÂMARA MUNICIPAL DE VILA FRANCA DE XIRA	Projecto: 1ª Revisão do Plano Director Municipal de Vila Franca de Xira
Cartografia: Ortofotografia à escala 1:5000 executada pelo Intermapa. Cobertura fotográfica – 2003, Edição – 2004. PROJECÇÃO – Hayford Gauss, ELIPSÓIDE – Internacional, DATUM – 73 DATUM ALTIMÉTRICO – Marégrafo de Cascais ALTITUDE – metros, EQUIDISTÂNCIA DAS CURVAS – 5 metros.	Título: PLANTA DE CONDICIONANTES: Recursos Agrícolas e Florestais
Desenho: SP	Escala: 1:25 000 — VOLUME III — Desenho: 06
Verificou/Aprovou:	Nome do Ficheiro: 7067_III_06_RecursosAgricolas_v10.dwg — Data: Junho 2009 — Versão: V10

Diário da República, 2.ª série — N.º 155 — 11 de Agosto de 2010
Aviso n.º 16078/2010
Plantas obtidas na ligação: https://snit-sgt.dgterritorio.gov.pt/plans

LEGENDA

LIMITE DO PRÉDIO	———
LIMITE DPF	—·—·—
LIMITE DE EXPROPRIAÇÃO	– X – X –
LIMITE ADMINISTRATIVO	— X — X —
NÚMERO DA PARCELA	0

Notas e historial de Alterações

REV.	DATA	DESCRIÇÃO	APROVOU
—	—	———	—
—	—	———	—

Logótipos e informação complementar

Projetista: coba Portugal, GEG, PBRC

Data: março 2025
N.º Projetista: PF0204.PE.09.03.00.00.054.00

Levantou: PSP
Desenhou: LSM
Projectou: LJG
Verificou: PMC

Infraestruturas de Portugal

Direção de Gestão de Empreendimentos

Direção de Engenharia e Ambiente

Linha: Linha do Norte - Troço entre PK 20+000 e PK 34+100
Local: Alverca - Castanheira do Ribatejo
Fase do Projecto: Projeto de Execução
Especialidade Técnica: Projeto Execução Expropriações
Nome do Empreendimento: PF0204 - Modernização do Troço Alverca / Castanheira do Ribatejo
Título do Desenho: Planta Ordenamento/Condicionantes (PK 27+595 a PK 28+600)

ESTE DESENHO APENAS SE CONSIDERA VÁLIDO DESDE QUE ESTEJAM PREENCHIDOS OS CAMPOS DE APROVAÇÃO E INSERIDO O RESPETIVO NÚMERO SAP

O Responsável por EA.TOP
Sónia Mabel

O Diretor da Direção de Engenharia e Ambiente
Pedro Albuquerque Pais
Data: março 2025

Escalas	Tipo	N.º SAP	N.º de Ordem no Projecto	Versão
1:1000	---	----------	054	00

297 x 420

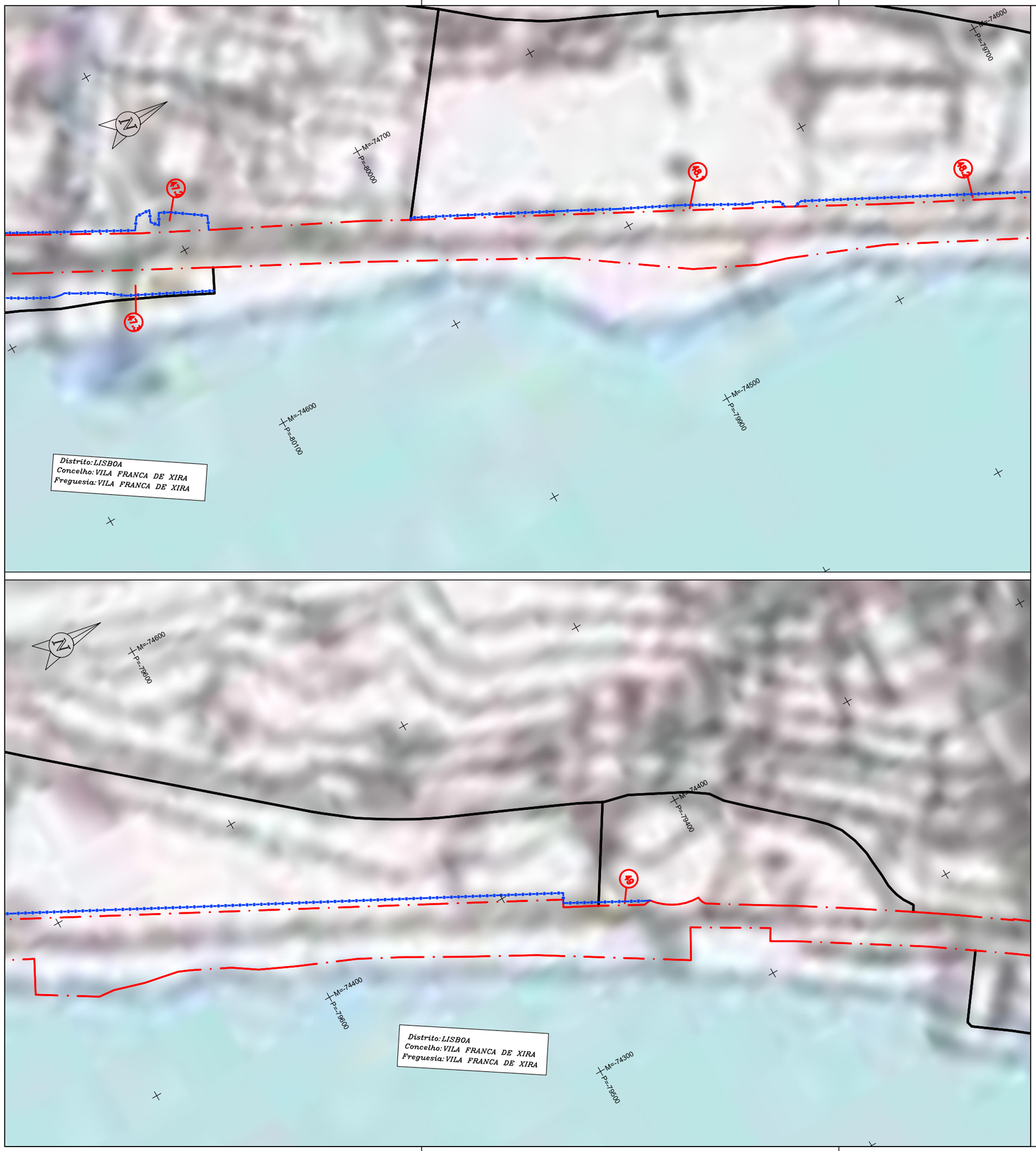

10 5 0 10 20 30 40 50 60 70 80 90 100m

ESCALA 1: 1000

DATUM ETRS 89 - PT-TM06 - ELIPSÓIDE GRS80 - PROJECÇÃO TRANSVERSA DE MERCATOR

Rios Tejo e Sorraia

DGOTDU
DEPÓSITO Nº 03.11.14/22/2010/PDM/03
EM 26 / 08 / 2010
(D.L Nº 380/99, 22 Set.; D.L 316/2007, 10 Set.)

CÂMARA MUNICIPAL DE VILA FRANCA DE XIRA
Departamento de Planeamento, Gestão Urbanística e Ambiente
Divisão de Gestão Urbanística
23 / 12 / 09

Plural — Planeamento Urbano, Regional e de Transportes, Lda. — Empresa certificada pela NP EN ISO 9001:2000

Código: 7067

Dono	Projecto
CÂMARA MUNICIPAL DE VILA FRANCA DE XIRA	1ª Revisão do Plano Director Municipal de Vila Franca de Xira
Cartografia: Cartografia à escala 1:5000 executada pelo Intervinfoto. Cobertura fotográfica – 2003, Edição – 2004. PROJECÇÃO – Hayford Gauss, ELIPSÓIDE – Internacional, DATUM – 73 DATUM ALTIMÉTRICO – Marégrafo de Cascais ALTITUDE – metros, EQUIDISTÂNCIA DAS CURVAS – 5 metros.	Título: PLANTA DE CONDICIONANTES: Recursos Agrícolas e Florestais
Desenhou: SP	Escala: 1:25 000 — VOLUME III — Desenho: 06
Verificou/Aprovou:	Nome do Ficheiro: 7067_III_06_RecursosAgricolas_v10.dwg — Data: Junho 2009 — Versão: V10

Diário da República, 2.ª série — N.º 155 — 11 de Agosto de 2010
Aviso n.º 16078/2010
Plantas obtidas na ligação: https://snit-sgt.dgterritorio.gov.pt/plans

LEGENDA

LIMITE DO PRÉDIO	———
LIMITE DPF	—·—·—
LIMITE DE EXPROPRIAÇÃO	– X – X –
LIMITE ADMINISTRATIVO	— X — X —
NÚMERO DA PARCELA	0

Notas e historial de Alterações

REV.	DATA	DESCRIÇÃO	APROVOU
—	—	———	—
—	—	———	—

Logótipos e informação complementar

Projetista: coba Portugal — GEG — PBRC

Data: março 2025
N.º Projetista: PF0204.PE.09.03.00.00.055.00

Levantou: PSP
Desenhou: LSM
Projectou: LJG
Verificou: PMC

Infraestruturas de Portugal
Direção de Gestão de Empreendimentos
Direção de Engenharia e Ambiente

Linha: Linha do Norte - Troço entre PK 20+000 e PK 34+100
Local: Alverca - Castanheira do Ribatejo
Fase do Projecto: Projeto de Execução
Especialidade Técnica: Projeto Execução Expropriações
Nome do Empreendimento: PF0204 - Modernização do Troço Alverca / Castanheira do Ribatejo
Título do Desenho: Planta Ordenamento/Condicionantes (PK 28+590 a PK 29+600)

ESTE DESENHO APENAS SE CONSIDERA VÁLIDO DESDE QUE ESTEJAM PREENCHIDOS OS CAMPOS DE APROVAÇÃO E INSERIDO O RESPETIVO NUMERO SAP

O Responsável por EA-TOP
Sónia Mabel

O Diretor da Direção de Engenharia e Ambiente
Pedro Albuquerque Pato
Data: março 2025

Escalas	Tipo	N.º SAP	N.º de Ordem no Projecto	Versão
1:1000	---	----------	055	00

297 x 420

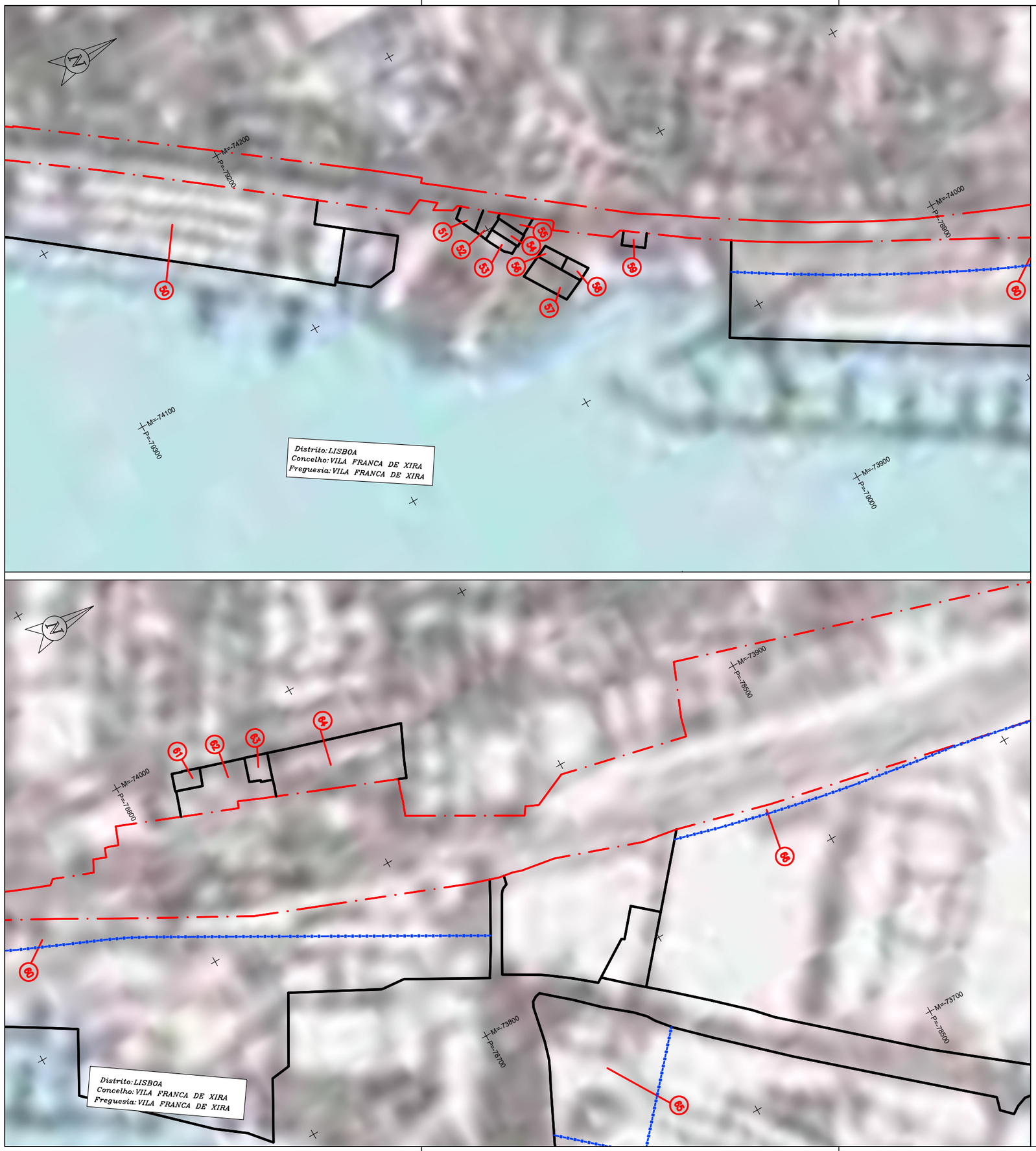

10 5 0 10 20 30 40 50 60 70 80 90 100m

ESCALA 1: 1000

DATUM ETRS 89 - PT-TM06 - ELIPSÓIDE GRS80 - PROJECÇÃO TRANSVERSA DE MERCATOR

Rios Tejo e Sorraia

DGOTDU
DEPÓSITO Nº 03.11.14/22/2010/PDM/03
EM 26 / 08 / 2010
(D.L Nº 380/99, 22 Set.; D.L 316/2007, 10 Set.)
CÂMARA MUNICIPAL DE VILA FRANCA DE XIRA
Departamento de Planeamento Estratégico e Gestão Territorial
Entrada nº 23.1.72109

Plural — Planeamento Urbano, Regional e de Transportes, Lda. — Empresa certificada pela NP EN ISO 9001:2000 — Código 7067

Cliente: CÂMARA MUNICIPAL DE VILA FRANCA DE XIRA	Projecto: 1ª Revisão do Plano Director Municipal de Vila Franca de Xira
Cartografia: Cartografia à escala 1:2000 executada pelo Interessado. Cobertura fotográfica – 2003, Edição – 2004. PROJECÇÃO – Hayford Gauss, ELIPSÓIDE – Internacional, DATUM – 73 DATUM ALTIMÉTRICO – Marégrafo de Cascais ALTITUDE – metros, EQUIDISTÂNCIA DAS CURVAS – 5 metros.	Título: PLANTA DE CONDICIONANTES: Recursos Agrícolas e Florestais
Desenho: SP	Escala: 1:25 000 — VOLUME III — Desenho: 06
Verificou/Aprovou:	Nome do Ficheiro: 7067_III_06_RecursosAgricolas_v10.dwg — Data: Junho 2009 — Versão: V10

Diário da República, 2.ª série — N.º 155 — 11 de Agosto de 2010
Aviso n.º 16078/2010
Plantas obtidas na ligação: https://snit-sgt.dgterritorio.gov.pt/plans

LEGENDA	
LIMITE DO PRÉDIO	———
LIMITE DPF	— · — · —
LIMITE DE EXPROPRIAÇÃO	– X – X –
LIMITE ADMINISTRATIVO	— X — X —
NÚMERO DA PARCELA	(0)

Notas e historial de Alterações

REV.	DATA	DESCRIÇÃO	APROVOU
—	—	———	—
—	—	———	—

Logótipos e informação complementar

Projetista: coba Portugal — GEG — PBRC

Data: março 2025
N.º Projetista: PF0204.PE.09.03.00.00.056.00

Levantou: PSP
Desenhou: LSM
Projectou: LJG
Verificou: PMC

Infraestruturas de Portugal

Direção de Gestão de Empreendimentos

Direção de Engenharia e Ambiente

Linha: Linha do Norte - Troço entre PK 20+000 e PK 34+100
Local: Alverca - Castanheira do Ribatejo
Fase do Projecto: Projeto de Execução
Especialidade Técnica: Projeto Execução Expropriações
Nome do Empreendimento: PF0204 - Modernização do Troço Alverca / Castanheira do Ribatejo
Título do Desenho: Planta Ordenamento/Condicionantes (PK 29+590 a PK 30+610)

ESTE DESENHO APENAS SE CONSIDERA VÁLIDO DESDE QUE ESTEJAM PREENCHIDOS OS CAMPOS DE APROVAÇÃO E INSERIDO O RESPETIVO NUMERO SAP

O Responsável por EA-TOP
Sónia Mabel

O Diretor da Direção de Engenharia e Ambiente
Pedro Albuquerque Pato
Data: março 2025

Escalas	Tipo	N.º SAP	N.º de Ordem no Projecto	Versão
1:1000	--- -	----------	- 056 -	00

297 x 420

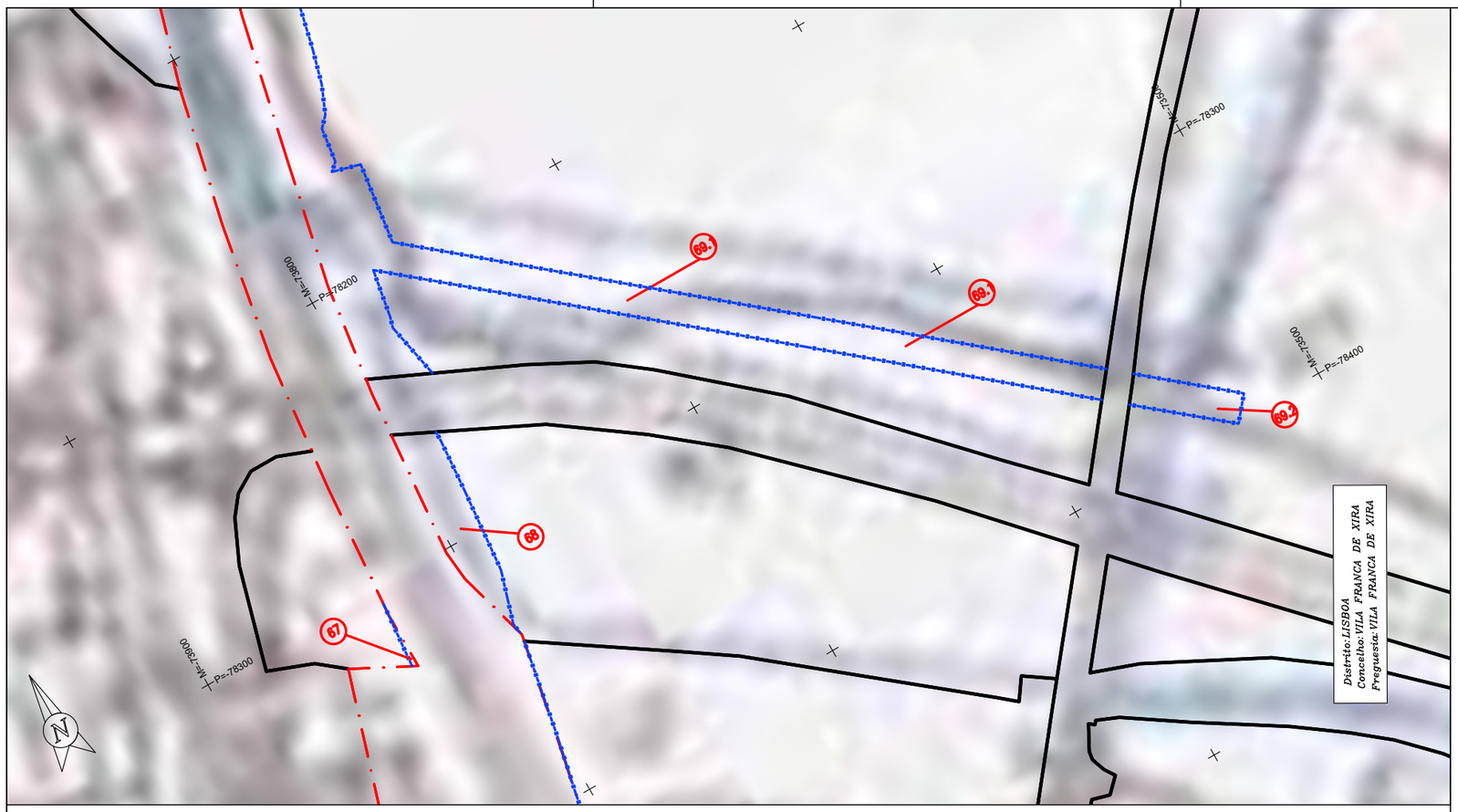

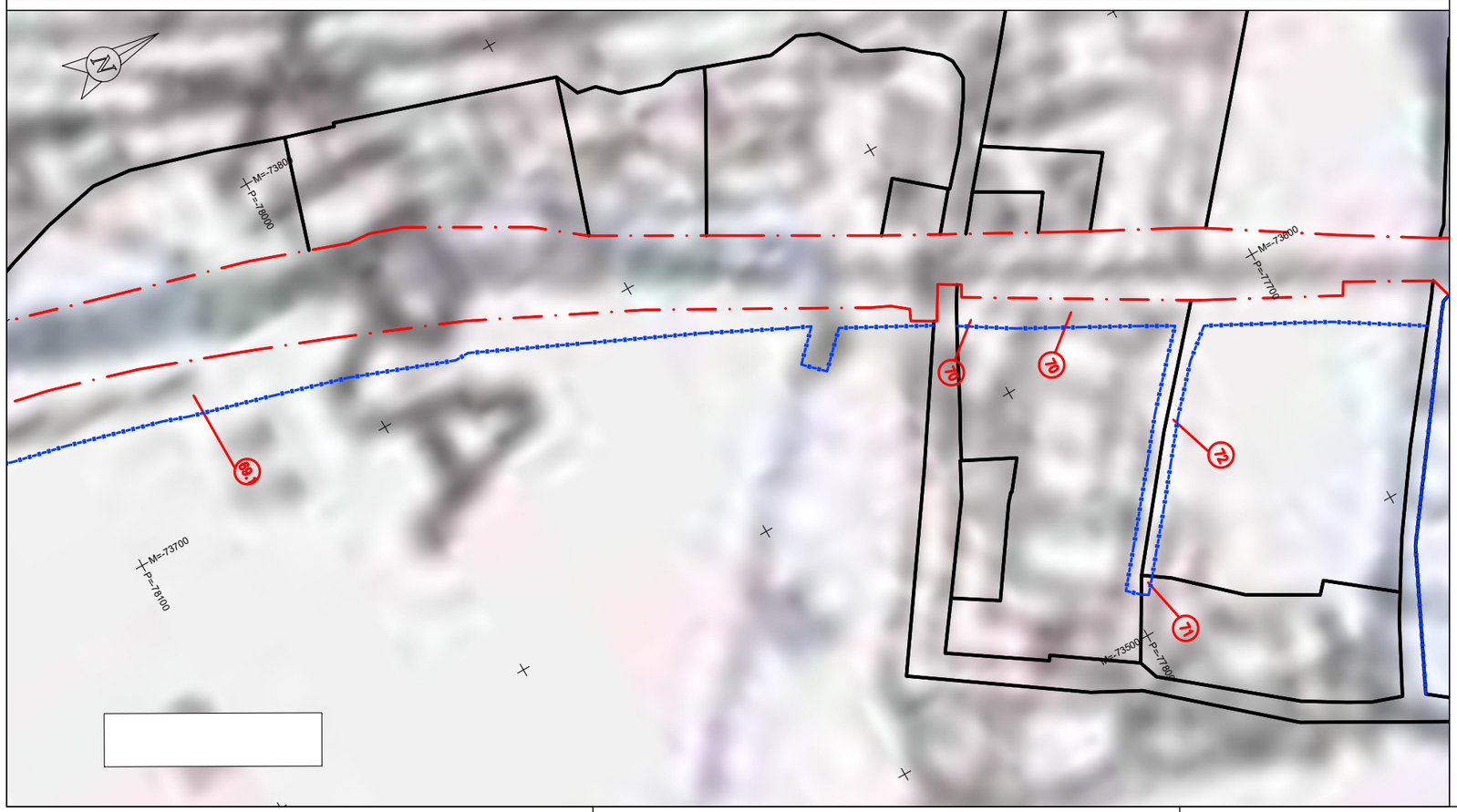

10 5 0 10 20 30 40 50 60 70 80 90 100m

ESCALA 1: 1000

DATUM ETRS 89 - PT-TM06 - ELIPSÓIDE GRS80 - PROJECÇÃO TRANSVERSA DE MERCATOR

Rios Tejo e Sorraia

DGOTDU
DEPÓSITO Nº 03.LL.16422/2010/PDM/03
EM 26 / 08 / 2010
(D.L Nº 380/99, 22 Set.; D.L 316/2007, 10 Set.)
CÂMARA MUNICIPAL DE VILA FRANCA DE XIRA
Departamento de Planeamento, Gestão e Equipamentos
Divisão de Ordenamento do Território
23 / 12 / 09

Plural — Planeamento Urbano, Regional e de Transportes, Lda. — Empresa certificada pela NP EN ISO 9001:2000 — Código 7067

Dono	Projecto
CÂMARA MUNICIPAL DE VILA FRANCA DE XIRA	1ª Revisão do Plano Director Municipal de Vila Franca de Xira
Cartografia: Cartografia à escala 1:2000 executada pelo Intermapa. Cobertura fotográfica – 2003, Edição – 2004. PROJECÇÃO – Hayford Gauss, ELIPSÓIDE – Internacional, DATUM – 73 DATUM ALTIMÉTRICO – Marégrafo de Cascais ALTITUDE – metros, EQUIDISTÂNCIA DAS CURVAS – 5 metros.	Título: PLANTA DE CONDICIONANTES: Recursos Agrícolas e Florestais
Desenho: SP	Escala: 1:25 000 — VOLUME III — Desenho: 06
Verificou/Aprovou:	Nome do Ficheiro: 7067_III_06_RecursosAgricolas_v10.dwg — Data: Junho 2009 — Versão: V10

Diário da República, 2.ª série — N.º 155 — 11 de Agosto de 2010
Aviso n.º 16078/2010
Plantas obtidas na ligação: https://snit-sgt.dgterritorio.gov.pt/plans

LEGENDA	
LIMITE DO PRÉDIO	———
LIMITE DPF	—·—·—
LIMITE DE EXPROPRIAÇÃO	– X – X –
LIMITE ADMINISTRATIVO	— X — X —
NÚMERO DA PARCELA	(0)

Notas e historial de Alterações

REV.	DATA	DESCRIÇÃO	APROVOU
–	——	———	–
–	——	———	–

Logótipos e informação complementar

Projetista: coba Portugal, GEG, PBRC

Data: março 2025
N.º Projetista: PF0204.PE.09.03.00.00.057.00

Levantou: PSP
Desenhou: LSM
Projectou: LJG
Verificou: PMC

Infraestruturas de Portugal

Direção de Gestão de Empreendimentos

Direção de Engenharia e Ambiente

Linha: Linha do Norte - Troço entre PK 20+000 e PK 34+100
Local: Alverca - Castanheira do Ribatejo
Fase do Projecto: Projeto de Execução
Especialidade Técnica: Projeto Execução Expropriações
Nome do Empreendimento: PF0204 - Modernização do Troço Alverca / Castanheira do Ribatejo
Título do Desenho: Planta Ordenamento/Condicionantes (PK 30+600 a PK 31+410)

ESTE DESENHO APENAS SE CONSIDERA VÁLIDO DESDE QUE ESTEJAM PREENCHIDOS OS CAMPOS DE APROVAÇÃO E INSERIDO O RESPETIVO NÚMERO SAP

O Responsável por EA-TOP
Sónia Mabel

O Diretor da Direção de Engenharia e Ambiente
Pedro Albuquerque Pais
Data: março 2025

Escalas	Tipo	N.º SAP	N.º de Ordem no Projecto	Versão
1:1000	--- -	----------	- 057 -	00

297 x 420

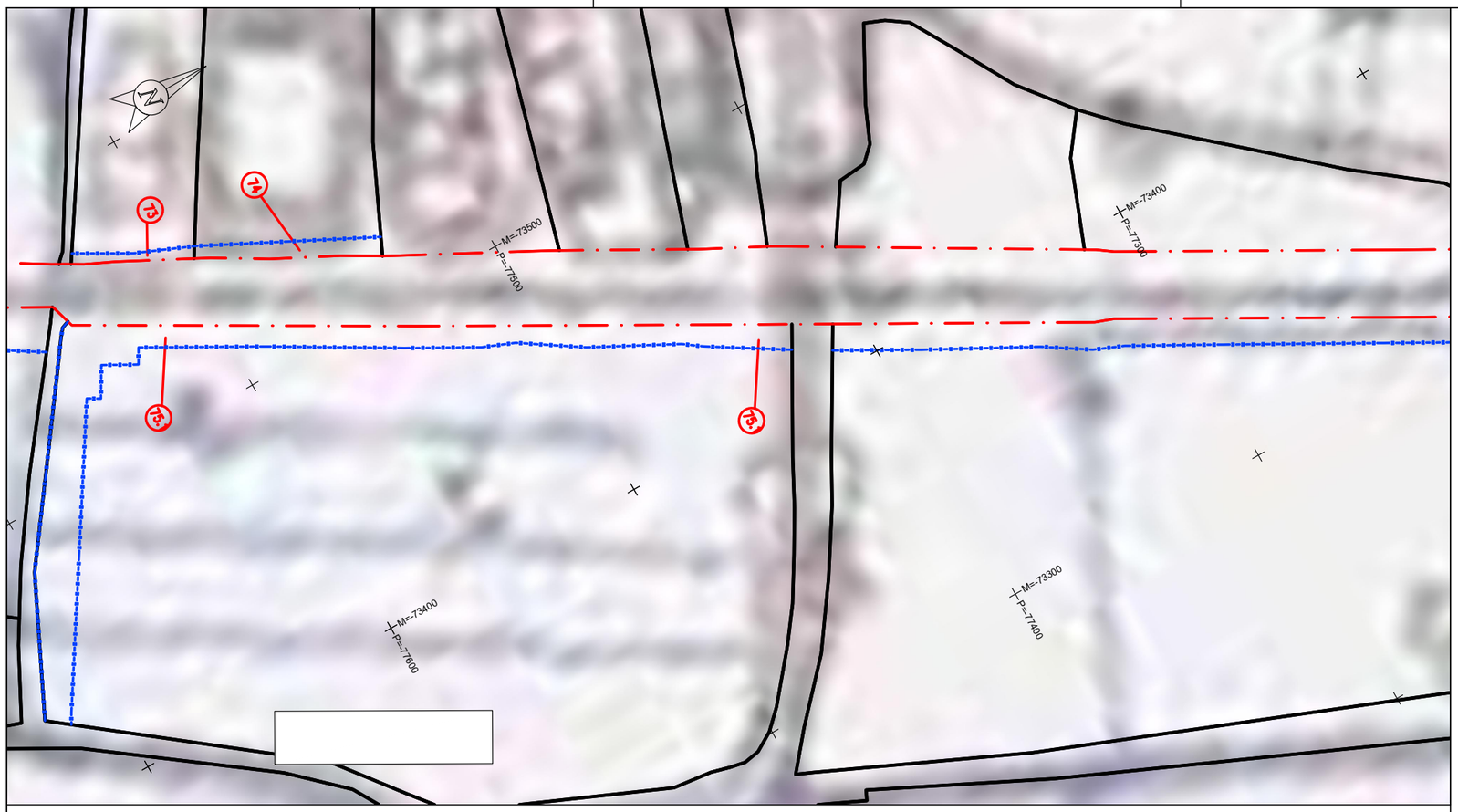

10 5 0 10 20 30 40 50 60 70 80 90 100m

ESCALA 1: 1000

DATUM ETRS 89 - PT-TM06 - ELIPSÓIDE GRS80 - PROJECÇÃO TRANSVERSA DE MERCATOR

Rios Tejo e Sorraia

DGOTDU
DEPÓSITO Nº 03.11.14/22/2010/PDM/03
EM 26 / 08 / 2010
(D.L Nº 380/99, 22 Set.; D.L 316/2007, 10 Set.)

CÂMARA MUNICIPAL DE VILA FRANCA DE XIRA
Departamento de Planeamento Estratégico e Gestão do Território
23/12/09

Plural — Planeamento Urbano, Regional e de Transportes, Lda. — Empresa certificada pela NP EN ISO 9001:2000

Código: 7067

Dono	Projecto
CÂMARA MUNICIPAL DE VILA FRANCA DE XIRA	1ª Revisão do Plano Director Municipal de Vila Franca de Xira
Cartografia: Cartografia à escala 1:2000 executada pelo Intervinfoto. Cobertura fotográfica – 2003, Edição – 2004. PROJECÇÃO – Hayford Gauss, ELIPSÓIDE – Internacional, DATUM – 73 DATUM ALTIMÉTRICO – Marégrafo de Cascais ALTITUDE – metros, EQUIDISTÂNCIA DAS CURVAS – 5 metros.	Título: PLANTA DE CONDICIONANTES: Recursos Agrícolas e Florestais
Desenho: SP	Escala: 1:25 000 — VOLUME III — Desenho: 06
Verificou/Aprovou: SP	Nome do Ficheiro: 7067_III_06_RecursosAgricolas_v10.dwg — Data: Junho 2009 — Versão: V10

Diário da República, 2.ª série — N.º 155 — 11 de Agosto de 2010
Aviso n.º 16078/2010
Plantas obtidas na ligação: https://snit-sgt.dgterritorio.gov.pt/plans

LEGENDA	
LIMITE DO PRÉDIO	
LIMITE DPF	
LIMITE DE EXPROPRIAÇÃO	
LIMITE ADMINISTRATIVO	
NÚMERO DA PARCELA	0

Notas e historial de Alterações

REV.	DATA	DESCRIÇÃO	APROVOU
–	——	——	–
–	——	——	–

Logótipos e informação complementar

Projetista: coba Portugal, GEG, PBRC

Data: março 2025

Nº Projetista: PF0204.PE.09.03.00.00.058.00

Levantou: PSP
Desenhou: LSM
Projectou: LJG
Verificou: PMC

Infraestruturas de Portugal

Direção de Gestão de Empreendimentos

Direção de Engenharia e Ambiente

Linha: Linha do Norte - Troço entre PK 20+000 e PK 34+100

Local: Alverca - Castanheira do Ribatejo

Fase do Projecto: Projeto de Execução

Especialidade Técnica: Projeto Execução Expropriações

Nome do Empreendimento: PF0204 - Modernização do Troço Alverca / Castanheira do Ribatejo

Título do Desenho: Planta Ordenamento/Condicionantes (PK 31+400 a PK 32+400)

ESTE DESENHO APENAS SE CONSIDERA VÁLIDO DESDE QUE ESTEJAM PREENCHIDOS OS CAMPOS DE APROVAÇÃO E INSERIDO O RESPETIVO NÚMERO SAP

O Responsável por EA-TOP
Sónia Mabel

O Diretor da Direção de Engenharia e Ambiente
Pedro Albuquerque Pais

Data: março 2025

Escalas	Tipo	N.º SAP	N.º de Ordem no Projecto	Versão
1:1000	--- -	----------	- 058 -	00