



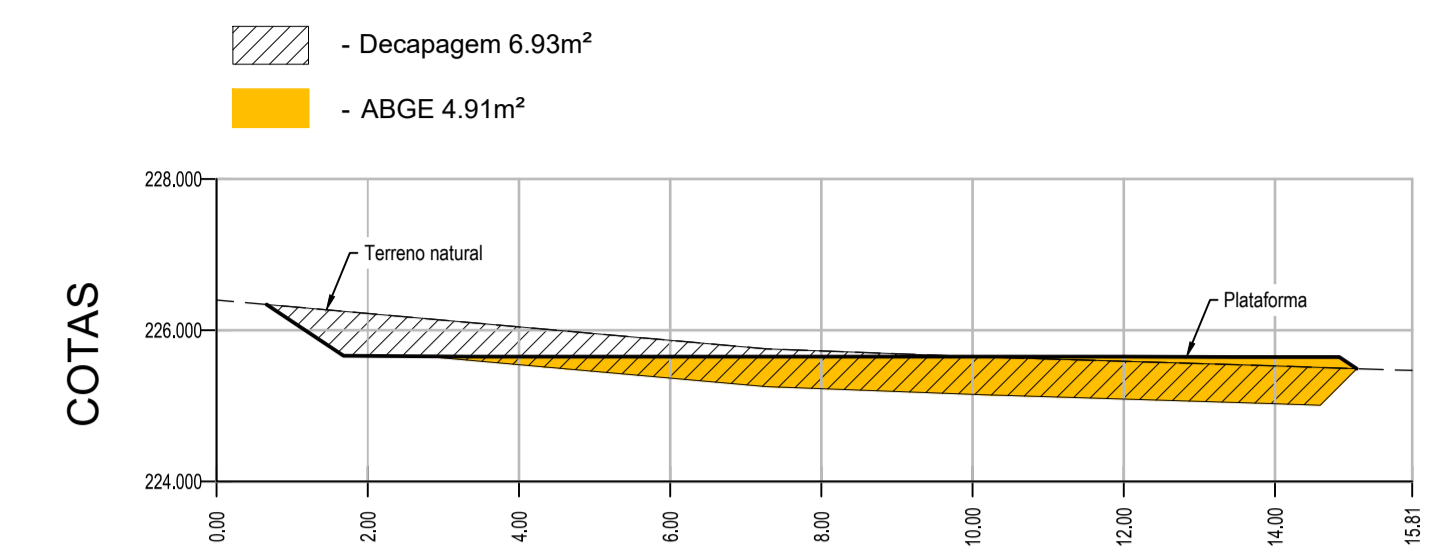
**PLANTA**  
Escala 1:100

**LEGENDA:**

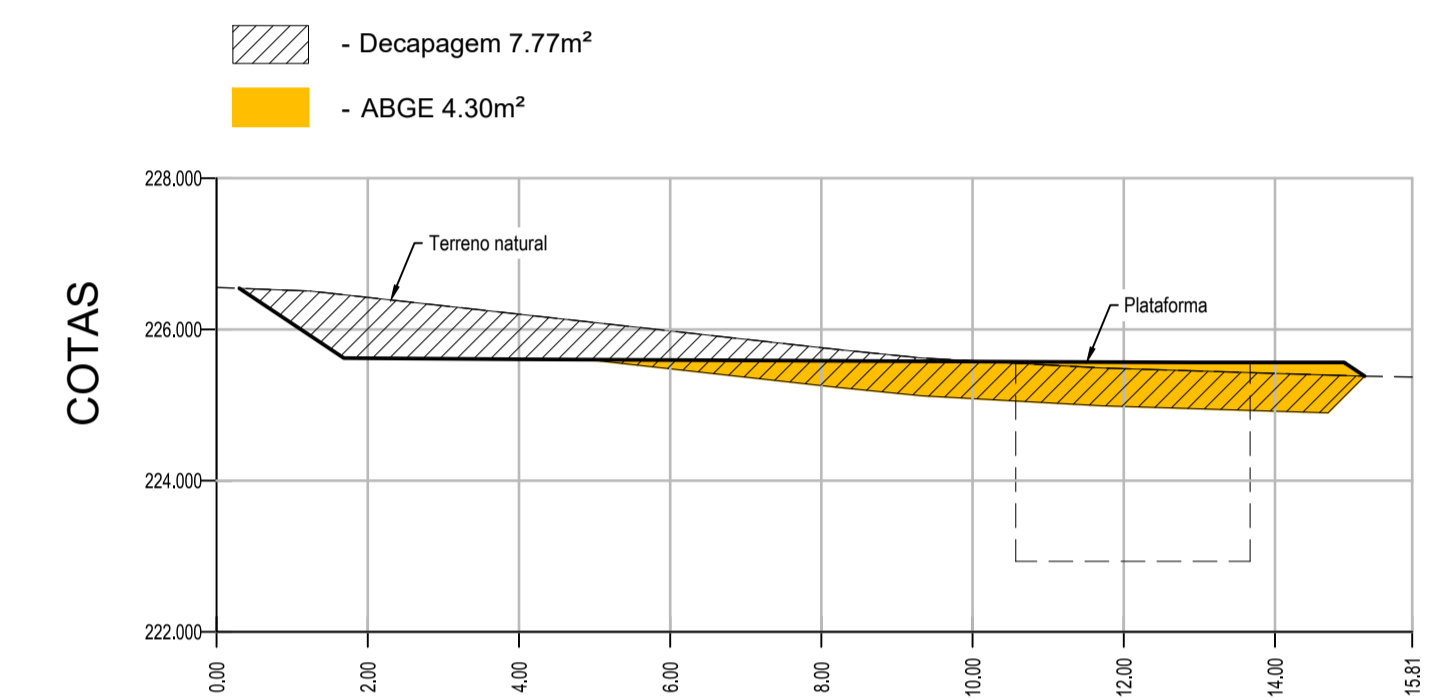
- (A) - Estação de filtração
- (B) - Câmara do medidor de caudal

{ ABGE em camada de base compactado a 95% Proctor modificado (Espessura mínima = 0.25)  
Área = 108m<sup>2</sup>

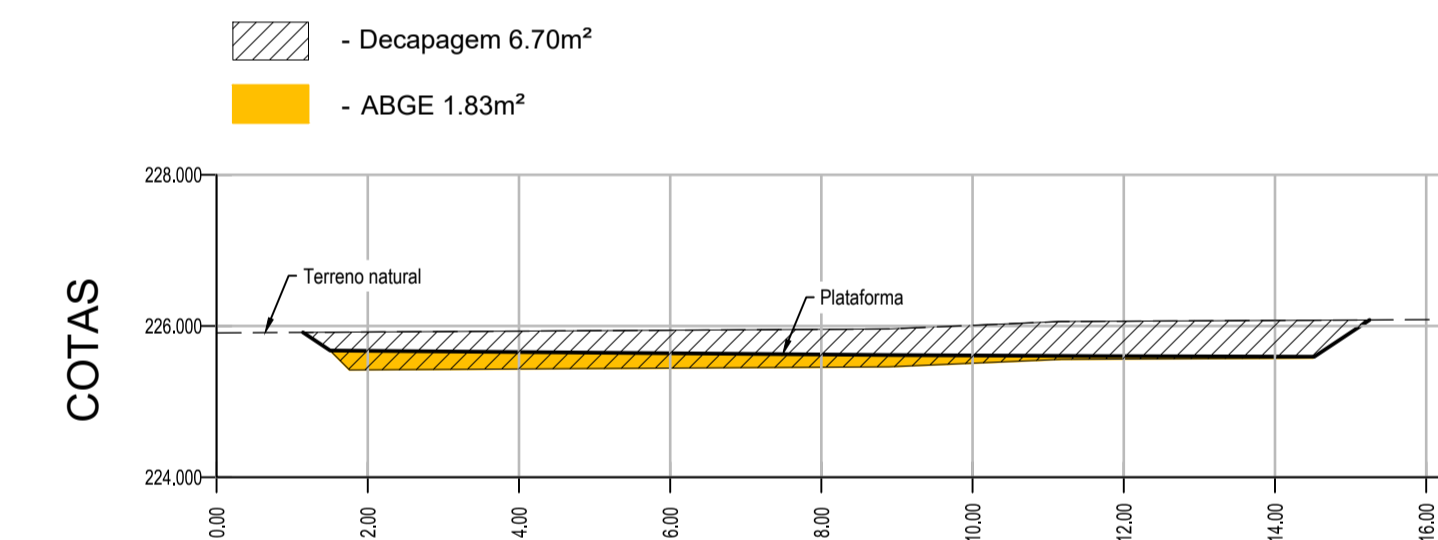
{ Enrocamento D<sub>50</sub>=0.15m (Espessura = 0.30)  
Área = 12.53m<sup>2</sup>



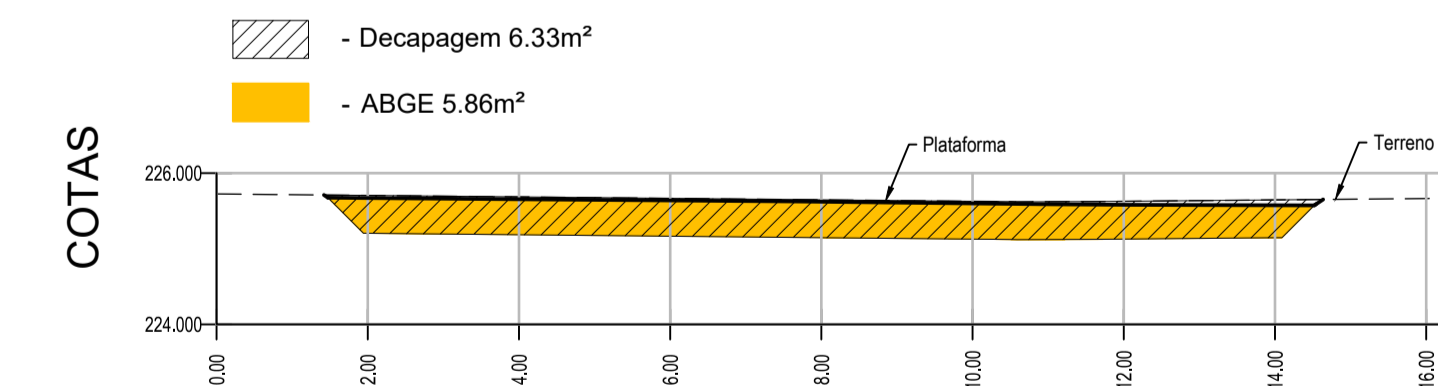
**PERFIL 1**



**PERFIL 2**



**PERFIL 3**



**PERFIL 4**

Revisão		Designação		Desenhou		Aprovou		Data	
<b>PROJETO DE EXECUÇÃO</b>									
Projecto		Desenhou		Aprovou		Data			
S. Azevedo		Cecília Passos		Sofia Azevedo		Janeiro 2023			
Código do Ficheiro:		Contrato:		Escala:		1:100			
C871-REG-PE-020-RO		C871							
<b>DGADR</b> DIREÇÃO-GERAL DE AGRICULTURA E DESENVOLVIMENTO RURAL									
<b>PROJETO DE EXECUÇÃO DE INFRAESTRUTURAS DE REGADIO DO APROVEITAMENTO HIDROAGRÍCOLA DO CRATO</b>									
<b>REDE DE REGA. BLOCO DO CRATO</b> ESTÁÇÃO DE FILTRAÇÃO EF2 IMPLANTAÇÃO E MOVIMENTO DE TERRAS									
								Desenho n.º	
								Revisão	
								<b>020</b>	
								<b>0</b>	