

Ficha de Sítio

N.º de Inventário Topónimo Nº Ref.

Coordenadas X Y Gauss Lx IGEoE Unidade de Projecto

Distrito Concelho Freguesia

Categoria Subcategoria Tipologia Foto

Cronologia Espólio

Contexto Geomorfológico Inserção na Paisagem

Coberto Vegetal Uso do solo Conservação

Ameaças Proprietários

Estatuto legal ZEP Sim Não Dec. Lei

Autenticidade Integridade Sensibilidade Importância

Valor Cultural Muito Elevado (5) Elevado (4) Médio (3) Baixo (2) Negligenciável (1) Indeterminado

Breve Descrição

Pequeno aqueduto com origem em grande depósito localizado a sudoeste. Coberto, de aparelho de pedra argamassada, encontra-se oculto por vegetação ripícola junto do Barranco do Vale. Para sudoeste, parece encontrar-se soterrado.

Fiabilidade da Observação Boa Razoável Insuficiente Observações

Arqueólogo Responsável

Fonte de Informação

Relação com as Unidades de Projecto

Designação da infra estrutura impactante

Posição relativamente à infraestruturas impactante

Avaliação de Impactes

Acção principal que induz impacte	Ocorrência de Impacte	Fase	Sentido	Duração	Significado
Mobilização de terras e outras acções com potencial impacte no solo (deslocação de maquinaria pesada zonas de depósito, estaleiros, etc.)	<input checked="" type="radio"/> Sim	Construção	Adverso	Permanente	Moderado
	<input type="radio"/> Não				
	<input type="radio"/> N/D				
		Incidência	Probabilidade	Magnitude	
		Directa	Certa	Moderada	
		Reversibilidade	Mitigação do Impacte		
		Irreversível	Minimizável		
Acção secundária que induz impacte	Ocorrência de Impacte	Fase	Sentido	Duração	Significado
Utilização agrícola da área de regadio	<input type="radio"/> Sim	Exploração	Indeterminado	Indeterminado	Indeterminado
	<input checked="" type="radio"/> Não				
	<input type="radio"/> N/D				
		Incidência	Probabilidade	Magnitude	
		Não determinada	Indeterminada	Indeterminada	
		Reversibilidade	Mitigação do Impacte		
		Não determinada	Não determinada		

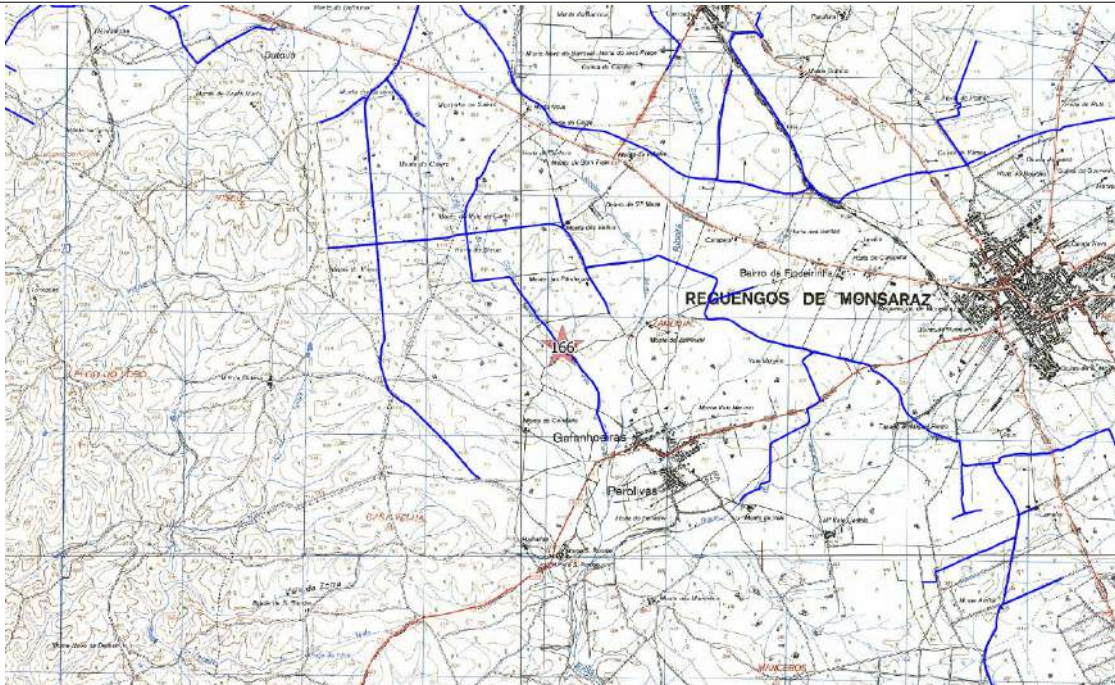
Medidas de Minimização

Acção que induz impacte	Medidas
Mobilização de terras e outras acções com potencial impacte no solo (deslocação de maquinaria pesada zonas de depósito, estaleiros, etc.)	Registo em caso de necessidade de destruição
Utilização agrícola da área de regadio	Registo em caso de necessidade de destruição

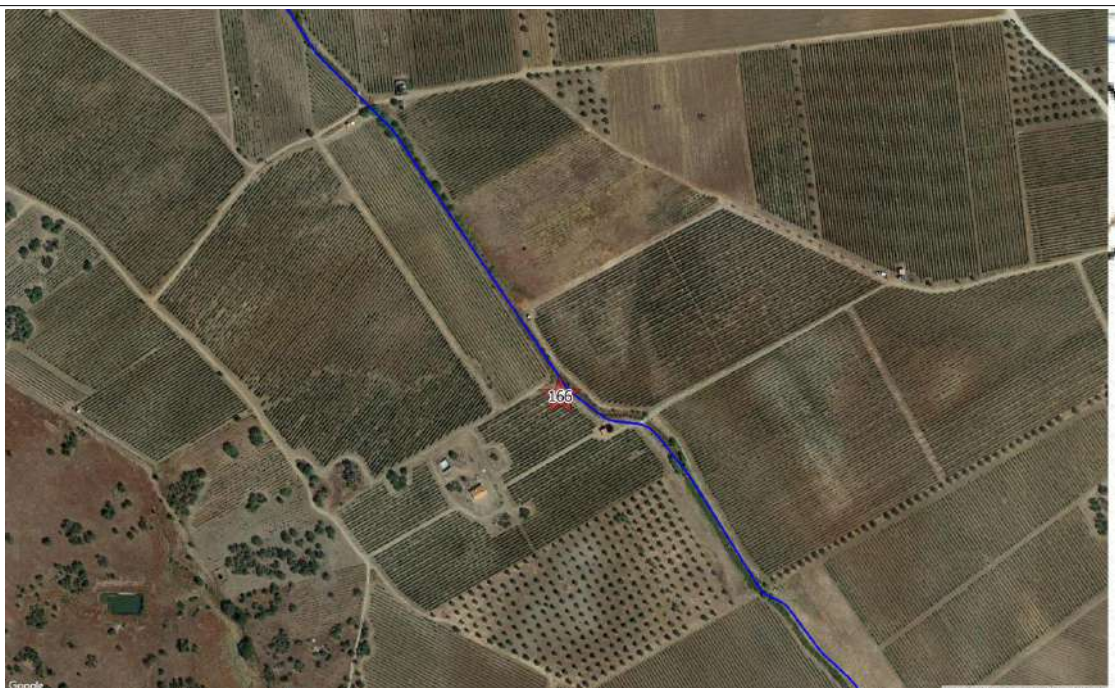
N.º de Inventário

Topónimo

Nº Ref.



Ext. da CMP esc. 1:25000



Ortofotografia esc. 1:2500 (origem Bing Aerial)

Ficha de Sítio

N.º de Inventário Topónimo Nº Ref.

Coordenadas X Y Gauss Lx IGEoE Unidade de Projecto

Distrito Concelho Freguesia

Categoria Subcategoria Tipologia Foto

Cronologia Espólio

Contexto Geomorfológico Inserção na Paisagem

Coberto Vegetal Uso do solo Conservação

Ameaças Proprietários

Estatuto legal ZEP Sim Não Dec. Lei

Autenticidade Integridade Sensibilidade Importância

Valor Cultural Muito Elevado (5) Elevado (4) Médio (3) Baixo (2) Negligenciável (1) Indeterminado

Breve Descrição

Poço tubular, de planta circular, com cerca de 1,5m de diâmetro. De aparelho de tijolo maciço argamassado, a boca foi construída com tijolo de cerâmica e rebocada com cimento portland. Conserva água no interior.

Fiabilidade da Observação Boa Razoável Insuficiente Observações

Arqueólogo Responsável

Fonte de Informação

Relação com as Unidades de Projecto

Designação da infra estrutura impactante

Posição relativamente à infraestruturas impactante

Avaliação de Impactes

Acção principal que induz impacte	Fase	Sentido	Duração	Significado			
Mobilização de terras e outras acções com potencial impacte no solo (deslocação de maquinaria pesada zonas de depósito, estaleiros, etc.)	<input type="radio"/> Sim	Construção	Adverso	Temporário	Reduzido		
	<input type="radio"/> Não	Incidência	Directa	Probabilidade	Pouco Provável	Magnitude	Reduzida
	<input type="radio"/> N/D	Reversibilidade	Reversível	Mitigação do Impacte	Minimizável		

Acção secundária que induz impacte	Fase	Sentido	Duração	Significado			
Utilização agrícola da área de regadio	<input type="radio"/> Sim	Exploração	Indeterminado	Indeterminado	Indeterminado		
	<input type="radio"/> Não	Incidência	Não determinada	Probabilidade	Indeterminada	Magnitude	Indeterminada
	<input checked="" type="radio"/> N/D	Reversibilidade	Não determinada	Mitigação do Impacte	Não determinada		

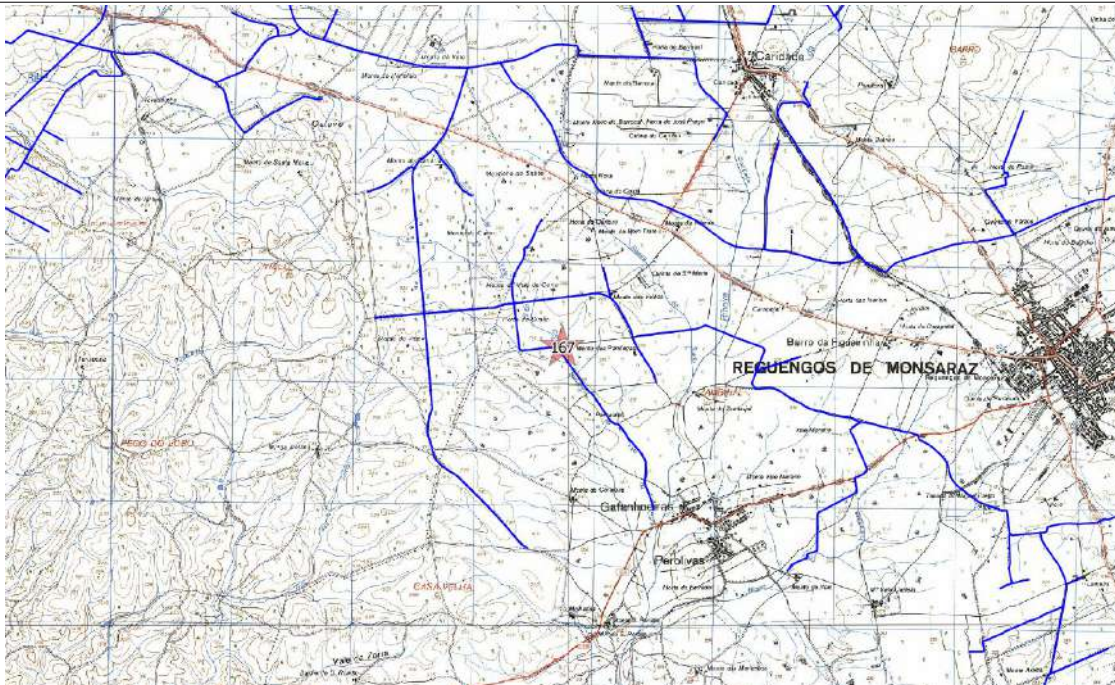
Medidas de Minimização

Acção que induz impacte	Medidas
Mobilização de terras e outras acções com potencial impacte no solo (deslocação de maquinaria pesada zonas de depósito, estaleiros, etc.)	Conservação (salvaguarda). Registo em caso de necessidade de destruição
Utilização agrícola da área de regadio	Conservação (salvaguarda). Registo em caso de necessidade de destruição

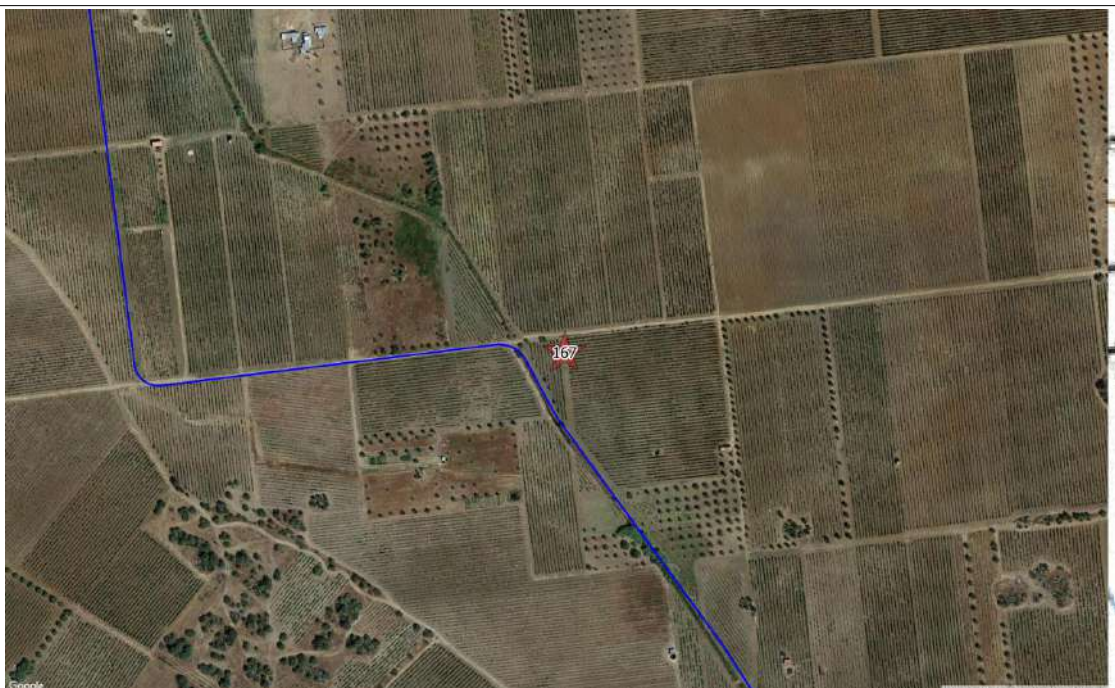
N.º de Inventário

Topónimo

Nº Ref.



Ext. da CMP esc. 1:25000



Ortofotografia esc. 1:2500 (origem Bing Aerial)

Ficha de Sítio

N.º de Inventário	168	Topónimo	Ribeiro do Vale 3	Nº Ref.	241015J			
Coordenadas X	243720	Y	164270	Gauss Lx IGEoE	CMP	472	Unidade de Projecto	Bloco de Regadio Conduta Secundária
Distrito	Évora	Concelho	Évora	Freguesia	S. Vicente do Pigeiro			
Categoria	Arqueológico	Subcategoria		Tipologia	Povoado (?)	Foto	269-270	
Cronologia	Calcolítico/I. do Bronze(?)/ I. Ferro	Espólio						
Contexto Geomorfológico	Esporão	Xistos	Inserção na Paisagem	Destacado				
Coberto Vegetal	Lavradio	Uso do solo	Agrícola	Conservação	Não determinada			
Ameaças	Abandono	Proprietários						
Estatuto legal	Sem Protecção	ZEP	<input type="radio"/> Sim <input checked="" type="radio"/> Não	Dec. Lei				
Autenticidade	Mediana	Integridade	Desconhecida	Sensibilidade	Mediana	Importância	Mediana	
Valor Cultural	<input type="radio"/> Muito Elevado (5) <input type="radio"/> Elevado (4) <input checked="" type="radio"/> Médio (3) <input type="radio"/> Baixo (2) <input type="radio"/> Negligenciável (1) <input type="radio"/> Indeterminado							

Breve Descrição

No topo de esporão na margem esquerda da Ribeira do Vale, concentração de fragmentos de cerâmica manual pré-histórica de cronologias aparentemente calcolíticas e possivelmente também da Idade do Bronze. Alguns fragmentos de cerâmica de roda, aparentemente de cronologias proto-históricas. Os vestígios arqueológicos espalham-se pela encosta em direcção à Ribeira do Vale.

Fiabilidade da Observação	<input checked="" type="radio"/> Boa <input type="radio"/> Razoável <input type="radio"/> Insuficiente	Observações	
Arqueólogo Responsável	André Pereira & Henrique Matias		
Fonte de Informação	Prospecção arqueológica		

Relação com as Unidades de Projecto

Designação da infra estrutura impactante	Bloco de Rega e Conduta Secundária
Posição relativamente à infra-estrutura impactante	Na área de Regadio. Na área de implantação de conduta secundária

Avaliação de Impactes

Acção principal que induz impacte Mobilização de terras e outras acções com potencial impacte no solo (deslocação de maquinaria pesada zonas de depósito, estaleiros, etc.)	Ocorrência de Impacte <input checked="" type="radio"/> Sim <input type="radio"/> Não <input type="radio"/> N/D	Fase	Construção	Sentido	Adverso	Duração	Permanente	Significado	Moderado
		Incidência	Directa	Probabilidade	Certa	Magnitude	Moderada		
		Reversibilidade	Irreversível	Mitigação do Impacte	Minimizável				
Acção secundária que induz impacte Utilização agrícola da área de regadio	Ocorrência de Impacte <input type="radio"/> Sim <input type="radio"/> Não <input checked="" type="radio"/> N/D	Fase	Exploração	Sentido	Indeterminado	Duração	Indeterminado	Significado	Indeterminado
		Incidência	Não determinada	Probabilidade	Indeterminada	Magnitude	Indeterminada		
		Reversibilidade	Não determinada	Mitigação do Impacte	Não determinada				

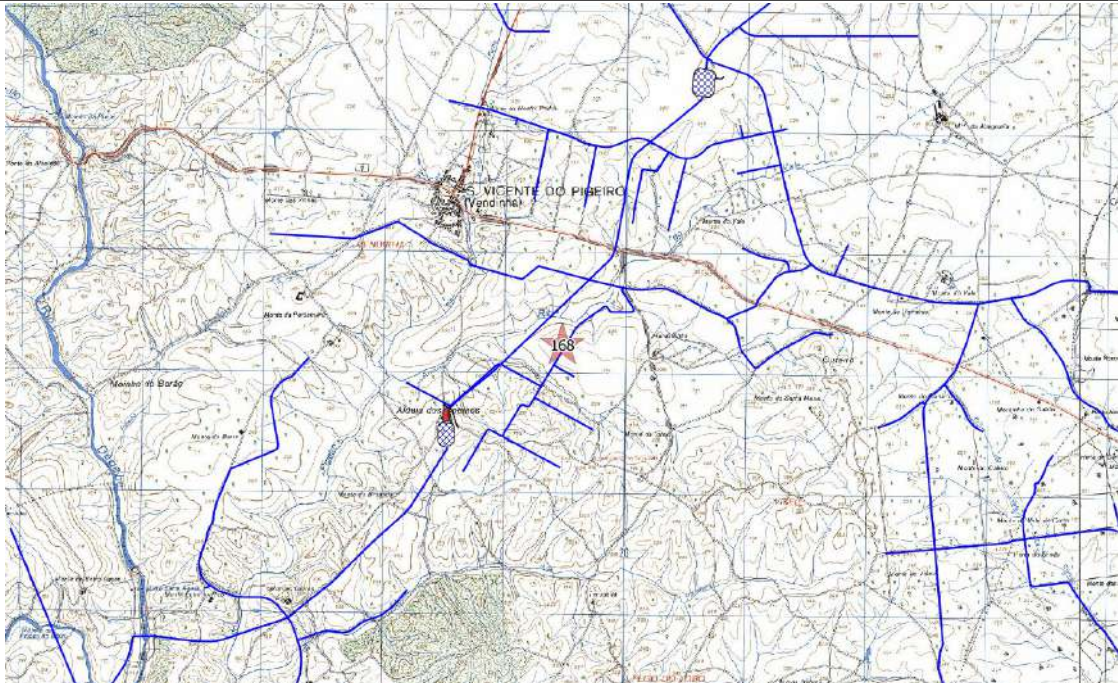
Medidas de Minimização

Acção que induz impacte Mobilização de terras e outras acções com potencial impacte no solo (deslocação de maquinaria pesada zonas de depósito, estaleiros, etc.)	Medidas Sondagens Arqueológicas de Diagnóstico
Utilização agrícola da área de regadio	Medidas de minimização a definir caso a exploração agrícola implique impactes no solo. Notificação do proprietário do terreno sobre a existência do sítio arqueológico

N.º de Inventário

Topónimo

Nº Ref.



Ext. da CMP esc. 1:25000



Ortofotografia esc. 1:2500 (origem Bing Aerial)

Ficha de Sítio

N.º de Inventário Topónimo Nº Ref.

Coordenadas X Y Gauss Lx IGEoE Unidade de Projecto

Distrito Concelho Freguesia

Categoria Subcategoria Tipologia Foto

Cronologia Espólio

Contexto Geomorfológico Inserção na Paisagem

Coberto Vegetal Uso do solo Conservação

Ameaças Proprietários

Estatuto legal ZEP Sim Não Dec. Lei

Autenticidade Integridade Sensibilidade Importância

Valor Cultural Muito Elevado (5) Elevado (4) Médio (3) Baixo (2) Negligenciável (1) Indeterminado

Breve Descrição

Poço tubular, de planta circular, com cerca de 1,5m de diâmetro. De aparelho de pedra seca, a boca encontra-se rebocada com argamassa de cal pintada de branco no exterior e capeada com tijolo de cerâmica maciço.

Fiabilidade da Observação Boa Razoável Insuficiente Observações

Arqueólogo Responsável

Fonte de Informação

Relação com as Unidades de Projecto

Designação da infra estrutura impactante

Posição relativamente à infraestruturas impactante

Avaliação de Impactes

Acção principal que induz impacte	Sim	Não	N/D	Fase	Sentido	Duração	Significado
Mobilização de terras e outras acções com potencial impacte no solo (deslocação de maquinaria pesada zonas de depósito, estaleiros, etc.)	<input checked="" type="radio"/>	<input type="radio"/>	<input type="radio"/>	Construção	Adverso	Temporário	Reduzido
				Incidência	Indirecta	Pouco Provável	Reduzida
				Reversibilidade	Reversível	Mitigação do Impacte	Minimizável

Acção secundária que induz impacte	Sim	Não	N/D	Fase	Sentido	Duração	Significado
Utilização agrícola da área de regadio	<input type="radio"/>	<input type="radio"/>	<input checked="" type="radio"/>	Exploração	Indeterminado	Indeterminado	Indeterminado
				Incidência	Não determinada	Indeterminada	Indeterminada
				Reversibilidade	Não determinada	Mitigação do Impacte	Não determinada

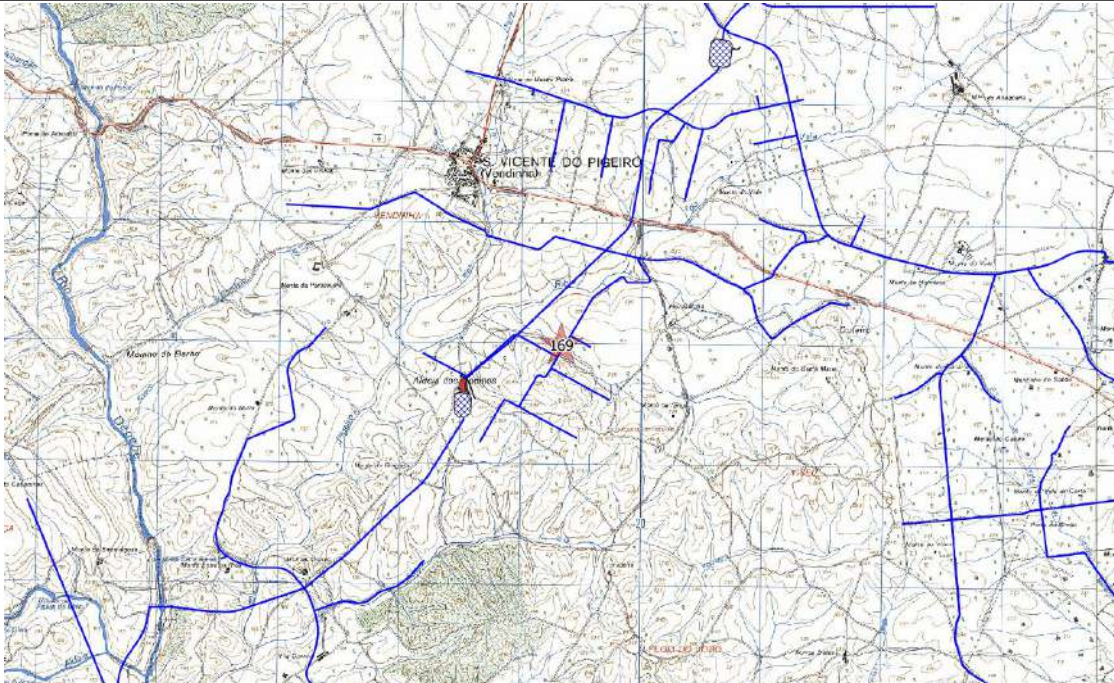
Medidas de Minimização

Acção que induz impacte	Medidas
Mobilização de terras e outras acções com potencial impacte no solo (deslocação de maquinaria pesada zonas de depósito, estaleiros, etc.)	Conservação (salvaguarda)
Utilização agrícola da área de regadio	Conservação (salvaguarda)

N.º de Inventário

Topónimo

Nº Ref.



Ext. da CMP esc. 1:25000



Ortofotografia esc. 1:2500 (origem Bing Aerial)

Ficha de Sítio

N.º de Inventário Topónimo Nº Ref.

Coordenadas X Y Gauss Lx IGEoE Unidade de Projecto

Distrito Concelho Freguesia

Categoria Subcategoria Tipologia Foto

Cronologia Espólio

Contexto Geomorfológico Inserção na Paisagem

Coberto Vegetal Uso do solo Conservação

Ameaças Proprietários

Estatuto legal ZEP Sim Não Dec. Lei

Autenticidade Integridade Sensibilidade Importância

Valor Cultural Muito Elevado (5) Elevado (4) Médio (3) Baixo (2) Negligenciável (1) Indeterminado

Breve Descrição

Em pequeno esporão entre dois afluentes da Ribeira do Vale, identificou-se um conjunto de materiais cerâmicos de construção, incluindo rebordos de tegulae, e cerâmica comum, incluindo fragmentos de dolia, um deles com decoração com impressão de corda.

Fiabilidade da Observação Boa Razoável Insuficiente Observações

Arqueólogo Responsável

Fonte de Informação

Relação com as Unidades de Projecto

Designação da infra estrutura impactante

Posição relativamente à infraestruturas impactante

Avaliação de Impactes

Acção principal que induz impacte
Mobilização de terras e outras acções com potencial impacte no solo (deslocação de maquinaria pesada zonas de depósito, estaleiros, etc.)

Ocorrência de Impacte Sim Não N/D

Fase Sentido Duração Significado

Incidência Probabilidade Magnitude

Reversibilidade Mitigação do Impacte

Acção secundária que induz impacte
Utilização agrícola da área de regadio

Ocorrência de Impacte Sim Não N/D

Fase Sentido Duração Significado

Incidência Probabilidade Magnitude

Reversibilidade Mitigação do Impacte

Medidas de Minimização

Acção que induz impacte
Mobilização de terras e outras acções com potencial impacte no solo (deslocação de maquinaria pesada zonas de depósito, estaleiros, etc.)
Utilização agrícola da área de regadio

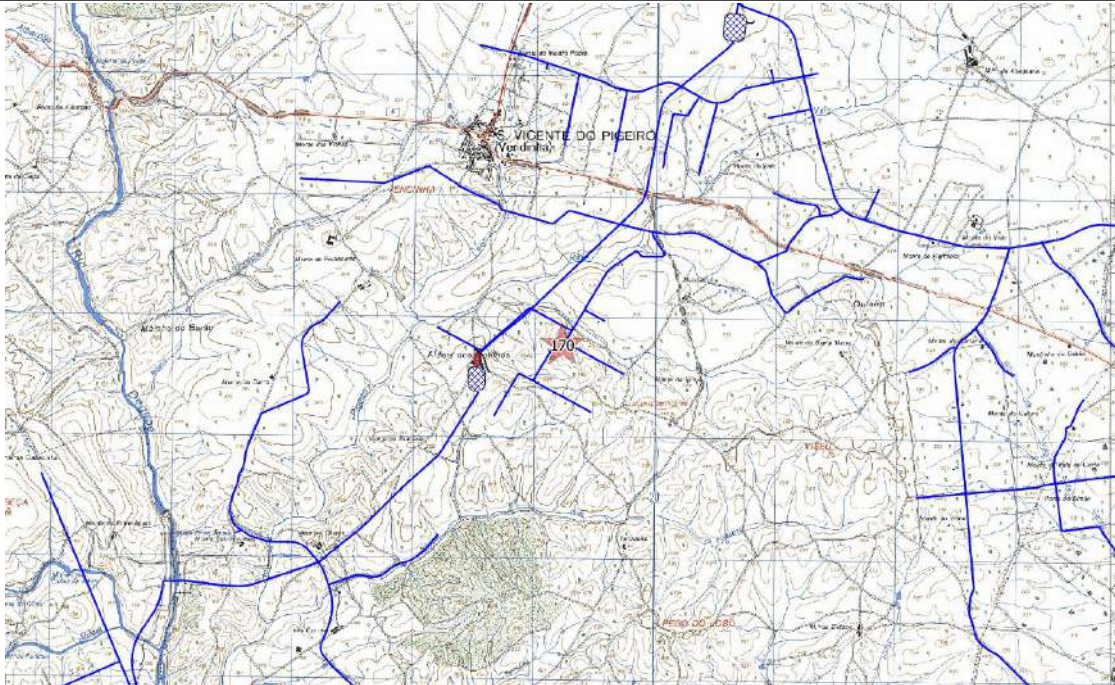
Medidas

Medidas de minimização a definir caso a exploração agrícola implique impactes no solo. Notificação do proprietário do terreno sobre a existência do sítio arqueológico

N.º de Inventário

Topónimo

Nº Ref.



Ext. da CMP esc. 1:25000



Ortofotografia esc. 1:2500 (origem Bing Aerial)

Ficha de Sítio

N.º de Inventário Topónimo Nº Ref.

Coordenadas X Y Gauss Lx IGEoE Unidade de Projecto

Distrito Concelho Freguesia

Categoria Subcategoria Tipologia Foto

Cronologia Espólio

Contexto Geomorfológico Inserção na Paisagem

Coberto Vegetal Uso do solo Conservação

Ameaças Proprietários

Estatuto legal ZEP Sim Não Dec. Lei

Autenticidade Integridade Sensibilidade Importância

Valor Cultural Muito Elevado (5) Elevado (4) Médio (3) Baixo (2) Negligenciável (1) Indeterminado

Breve Descrição

A sul da EN256, a Nordeste do Monte do Canário, monólito alongado, com cerca de 1,90m de altura, 0,5m de largura e 0,3 m de espessura, identificado num campo lavrado. Os rodados de uma máquina e marca do balde desta no local onde se situa, fazem crer que foi transportado recentemente para o local, devendo estar ex situ.

Fiabilidade da Observação Boa Razoável Insuficiente Observações

Arqueólogo Responsável

Fonte de Informação

Relação com as Unidades de Projecto

Designação da infra estrutura impactante

Posição relativamente à infraestruturas impactante

Avaliação de Impactes

Acção principal que induz impacte	Ocorrência de Impacte	Fase	Sentido	Duração	Significado
Mobilização de terras e outras acções com potencial impacte no solo (deslocação de maquinaria pesada zonas de depósito, estaleiros, etc.)	<input type="radio"/> Sim <input type="radio"/> Não <input checked="" type="radio"/> N/D	Construção	Indeterminado	Indeterminado	Indeterminado
		Incidência	Não determinada	Probabilidade	Indeterminada
		Reversibilidade	Não determinada	Mitigação do Impacte	Não determinada
Acção secundária que induz impacte	<input type="radio"/> Sim <input type="radio"/> Não <input checked="" type="radio"/> N/D	Exploração	Indeterminado	Indeterminado	Indeterminado
Utilização agrícola da área de regadio		Incidência	Não determinada	Probabilidade	Indeterminada
		Reversibilidade	Não determinada	Mitigação do Impacte	Não determinada

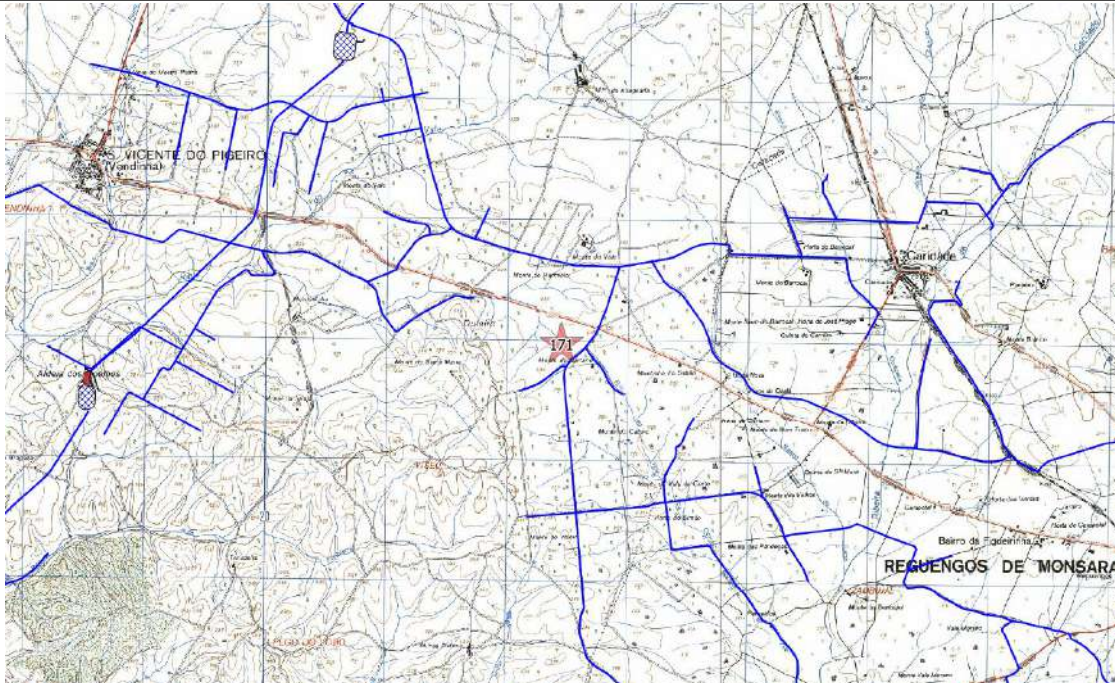
Medidas de Minimização

Acção que induz impacte	Medidas
Mobilização de terras e outras acções com potencial impacte no solo (deslocação de maquinaria pesada zonas de depósito, estaleiros, etc.)	Conservação (salvaguarda)
Utilização agrícola da área de regadio	Conservação (salvaguarda)

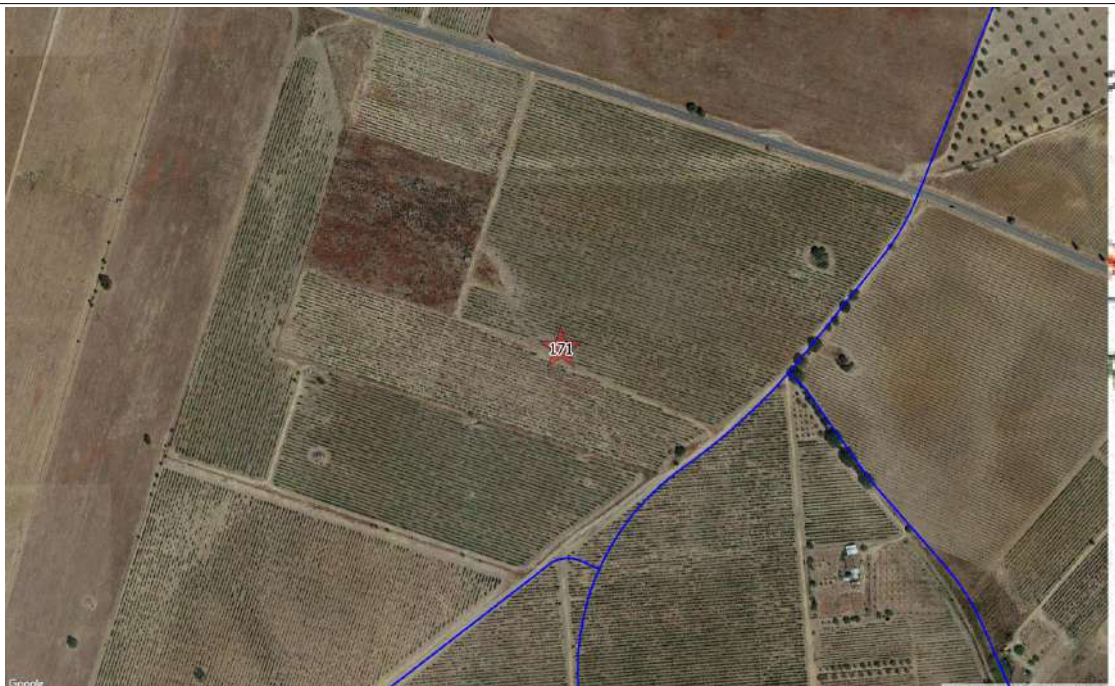
N.º de Inventário 171

Topónimo Monte do Canário

Nº Ref. 241015M



Ext. da CMP esc. 1:25000



Ortofotografia esc. 1:2500 (origem Bing Aerial)

Ficha de Sítio

N.º de Inventário	<input type="text" value="172"/>	Topónimo	<input type="text" value="Ribeira da Quinta"/>		Nº Ref.	<input type="text" value="251015E"/>	
Coordenadas X	<input type="text" value="243523"/>	Y	<input type="text" value="170653"/>	Gauss Lx IGEoE	CMP	<input type="text" value="461"/>	
Unidade de Projecto	<input type="text" value="Bloco de Regadio Conduta Secundária"/>						
Distrito	<input type="text" value="Évora"/>	Concelho	<input type="text" value="Évora"/>		Freguesia	<input type="text" value="S. Vicente do Pigeiro"/>	
Categoria	<input type="text" value="Etnográfico"/>	Subcategoria	<input type="text" value="Hidráulico"/>	Tipologia	<input type="text" value="Poço"/>	Foto	<input type="text" value="277"/>
Cronologia	<input type="text" value="Contemporâneo"/>		Espólio <input type="text"/>				
Contexto Geomorfológico	<input type="text" value="Várzea"/>	<input type="text" value="Aluvião"/>	Inserção na Paisagem <input type="text" value="Destacado"/>				
Coberto Vegetal	<input type="text" value="Mato rasteiro"/>	Uso do solo	<input type="text" value="Agrícola"/>		Conservação	<input type="text" value="Regular"/>	
Ameaças	<input type="text" value="Não se identificam"/>	Proprietários <input type="text"/>					
Estatuto legal	<input type="text" value="Sem Protecção"/>		ZEP	<input type="radio"/> Sim <input type="radio"/> Não		Dec. Lei <input type="text"/>	
Autenticidade	<input type="text" value="Reduzida"/>	Integridade	<input type="text" value="Reduzida"/>	Sensibilidade	<input type="text" value="Reduzida"/>	Importância	<input type="text" value="Reduzida"/>
Valor Cultural	<input type="radio"/> Muito Elevado (5) <input type="radio"/> Elevado (4) <input type="radio"/> Médio (3) <input type="radio"/> Baixo (2) <input checked="" type="radio"/> Negligenciável (1) <input type="radio"/> Indeterminado						
Breve Descrição							
Estrutura de planimetria circular. Corpo tubular construído com recurso a blocos líticos. Boca saliente constituída por tijolo-burro. Rebocado com argamassa. Canalização descarrega água no interior.							
Fiabilidade da Observação	<input checked="" type="radio"/> Boa <input type="radio"/> Razoável <input type="radio"/> Insuficiente		Observações <input type="text"/>				
Arqueólogo Responsável	<input type="text" value="Fernando Robles Henriques & Maria Garcia"/>						
Fonte de Informação	<input type="text" value="CMP"/>						

Relação com as Unidades de Projecto

Designação da infra estrutura impactante	<input type="text" value="Bloco de Rega e Conduta Secundária"/>
Posição relativamente à infraestruturas impactante	<input type="text" value="Na área de Regadio. A cerca de 130m de conduta secundária"/>

Avaliação de Impactes

Acção principal que induz impacte Mobilização de terras e outras acções com potencial impacte no solo (deslocação de maquinaria pesada zonas de depósito, estaleiros, etc.)	Ocorrência de Impacte <input type="radio"/> Sim <input type="radio"/> Não <input checked="" type="radio"/> N/D	Fase	<input type="text" value="Construção"/>	Sentido	<input type="text" value="Indeterminado"/>	Duração	<input type="text" value="Indeterminado"/>	Significado	<input type="text" value="Indeterminado"/>
		Incidência	<input type="text" value="Não determinada"/>	Probabilidade	<input type="text" value="Indeterminada"/>	Magnitude	<input type="text" value="Indeterminada"/>		
		Reversibilidade	<input type="text" value="Não determinada"/>	Mitigação do Impacte	<input type="text" value="Não determinada"/>				
Acção secundária que induz impacte Utilização agrícola da área de regadio	<input type="radio"/> Sim <input type="radio"/> Não <input checked="" type="radio"/> N/D	Fase	<input type="text" value="Exploração"/>	Sentido	<input type="text" value="Indeterminado"/>	Duração	<input type="text" value="Indeterminado"/>	Significado	<input type="text" value="Indeterminado"/>
		Incidência	<input type="text" value="Não determinada"/>	Probabilidade	<input type="text" value="Indeterminada"/>	Magnitude	<input type="text" value="Indeterminada"/>		
		Reversibilidade	<input type="text" value="Não determinada"/>	Mitigação do Impacte	<input type="text" value="Não determinada"/>				

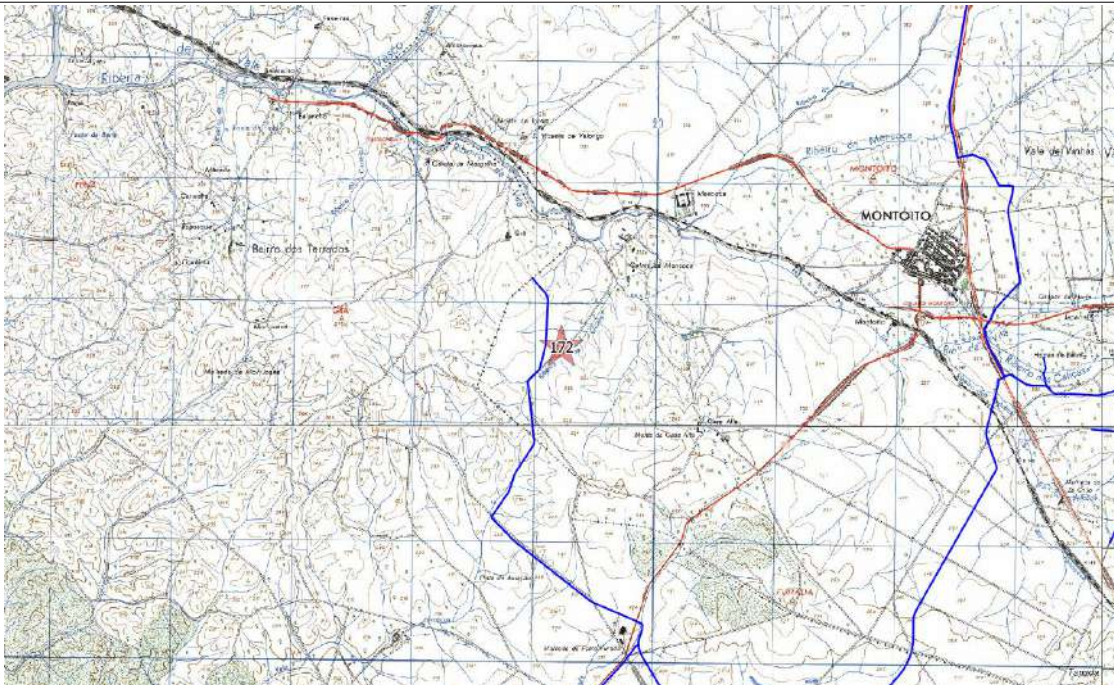
Medidas de Minimização

Acção que induz impacte Mobilização de terras e outras acções com potencial impacte no solo (deslocação de maquinaria pesada zonas de depósito, estaleiros, etc.)	Medidas <input type="text" value="Conservação (salvaguarda). Registo em caso de necessidade de destruição"/>
Utilização agrícola da área de regadio	<input type="text" value="Conservação (salvaguarda). Registo em caso de necessidade de destruição"/>

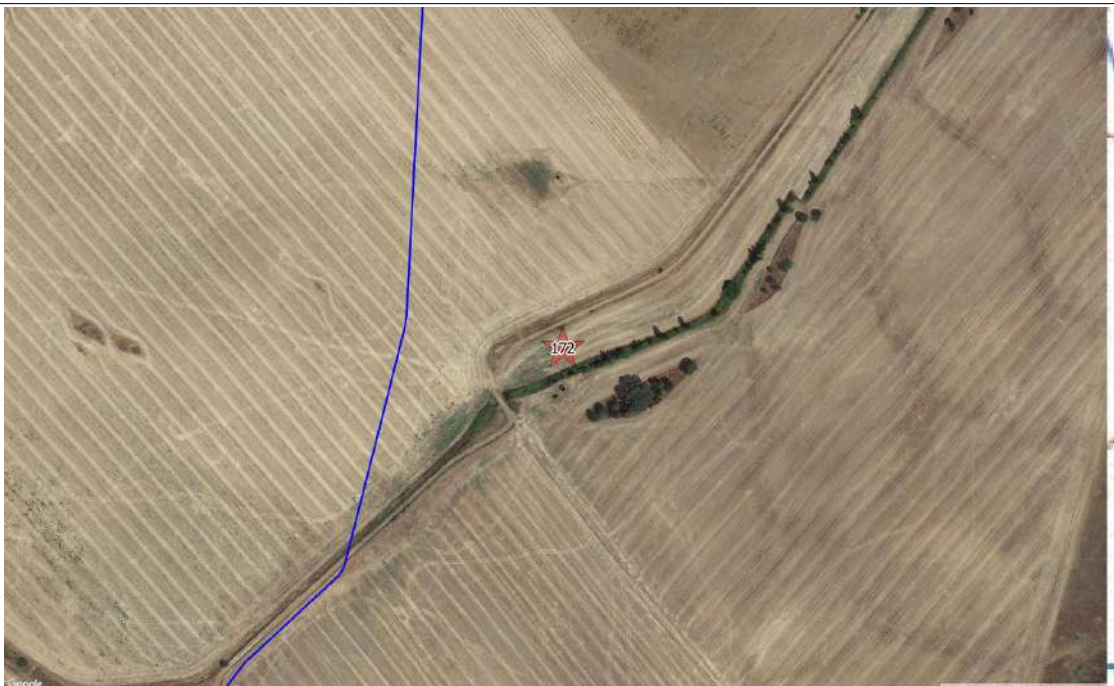
N.º de Inventário

Topónimo

Nº Ref.



Ext. da CMP esc. 1:25000



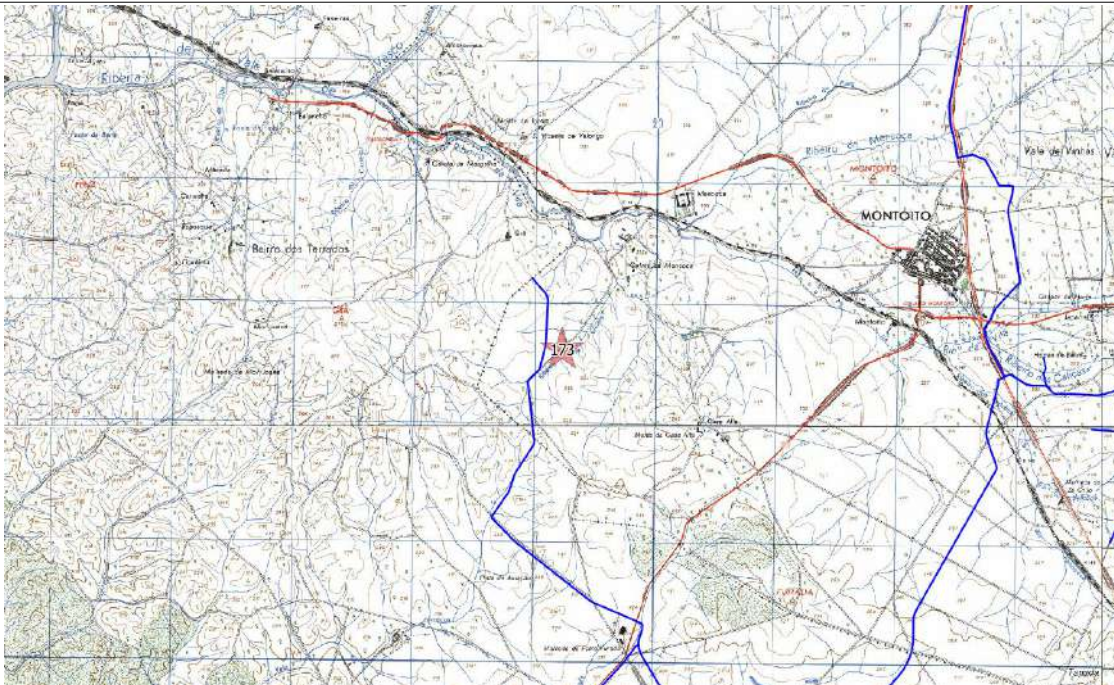
Ortofotografia esc. 1:2500 (origem Bing Aerial)

Ficha de Sítio

N.º de Inventário

Topónimo

Nº Ref.



Ext. da CMP esc. 1:25000



Ortofotografia esc. 1:2500 (origem Bing Aerial)

Ficha de Sítio

N.º de Inventário Topónimo Nº Ref.

Coordenadas X Y Gauss Lx IGEoE CMP Unidade de Projecto

Distrito Concelho Freguesia

Categoria Subcategoria Tipologia Foto

Cronologia Espólio

Contexto Geomorfológico Inserção na Paisagem

Coberto Vegetal Uso do solo Conservação

Ameaças Proprietários

Estatuto legal ZEP Sim Não Dec. Lei

Autenticidade Integridade Sensibilidade Importância

Valor Cultural Muito Elevado (5) Elevado (4) Médio (3) Baixo (2) Negligenciável (1) Indeterminado

Breve Descrição

Poço de corpo estreito, de tendência tubular. A Noroeste, tanque associado. Construído, maioritariamente, com recurso a blocos de granito. Boca saliente delimitada por tijolo moderno. Estucado a cimento. Na boca, aro em metal (reaproveitamento de roda de carroça) serve como apoio para içar o caldeirão. Paleta colocada como segurança. Retém água no interior. Vegetação prolifera em redor da estrutura.

Fiabilidade da Observação Boa Razoável Insuficiente Observações

Arqueólogo Responsável

Fonte de Informação

Relação com as Unidades de Projecto

Designação da infra estrutura impactante

Posição relativamente à infraestruturas impactante

Avaliação de Impactes

<p>Acção principal que induz impacte</p> <div style="border: 1px solid black; padding: 2px;">Mobilização de terras e outras acções com potencial impacte no solo (deslocação de maquinaria pesada zonas de depósito, estaleiros, etc.)</div>	<input checked="" type="radio"/> Sim <input type="radio"/> Não <input type="radio"/> N/D	Fase <input type="text" value="Construção"/> Sentido <input type="text" value="Adverso"/> Duração <input type="text" value="Temporário"/> Significado <input type="text" value="Reduzido"/>
<p>Acção secundária que induz impacte</p> <div style="border: 1px solid black; padding: 2px;">Utilização agrícola da área de regadio</div>	<input type="radio"/> Sim <input type="radio"/> Não <input checked="" type="radio"/> N/D	<p>Incidência <input type="text" value="Indirecta"/> Probabilidade <input type="text" value="Pouco Provável"/> Magnitude <input type="text" value="Reduzida"/></p> <p>Reversibilidade <input type="text" value="Reversível"/> Mitigação do Impacte <input type="text" value="Minimizável"/></p> <hr/> <p>Fase <input type="text" value="Exploração"/> Sentido <input type="text" value="Indeterminado"/> Duração <input type="text" value="Indeterminado"/> Significado <input type="text" value="Indeterminado"/></p> <p>Incidência <input type="text" value="Não determinada"/> Probabilidade <input type="text" value="Indeterminada"/> Magnitude <input type="text" value="Indeterminada"/></p> <p>Reversibilidade <input type="text" value="Reversível"/> Mitigação do Impacte <input type="text" value="Minimizável"/></p>

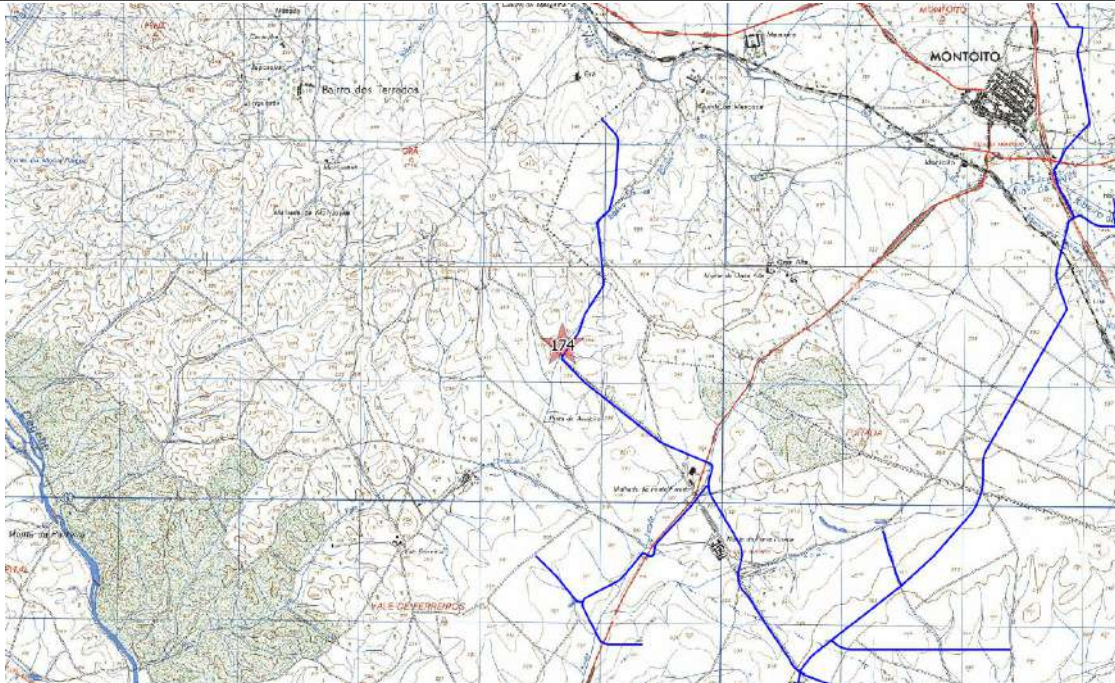
Medidas de Minimização

<p>Acção que induz impacte</p> <div style="border: 1px solid black; padding: 2px;">Mobilização de terras e outras acções com potencial impacte no solo (deslocação de maquinaria pesada zonas de depósito, estaleiros, etc.)</div> <div style="border: 1px solid black; padding: 2px; margin-top: 5px;">Utilização agrícola da área de regadio</div>	<p>Medidas</p> <div style="border: 1px solid black; padding: 2px; margin-bottom: 5px;">Conservação (salvaguarda). Registo em caso de necessidade de destruição</div> <div style="border: 1px solid black; padding: 2px;">Conservação (salvaguarda). Registo em caso de necessidade de destruição</div>
--	--

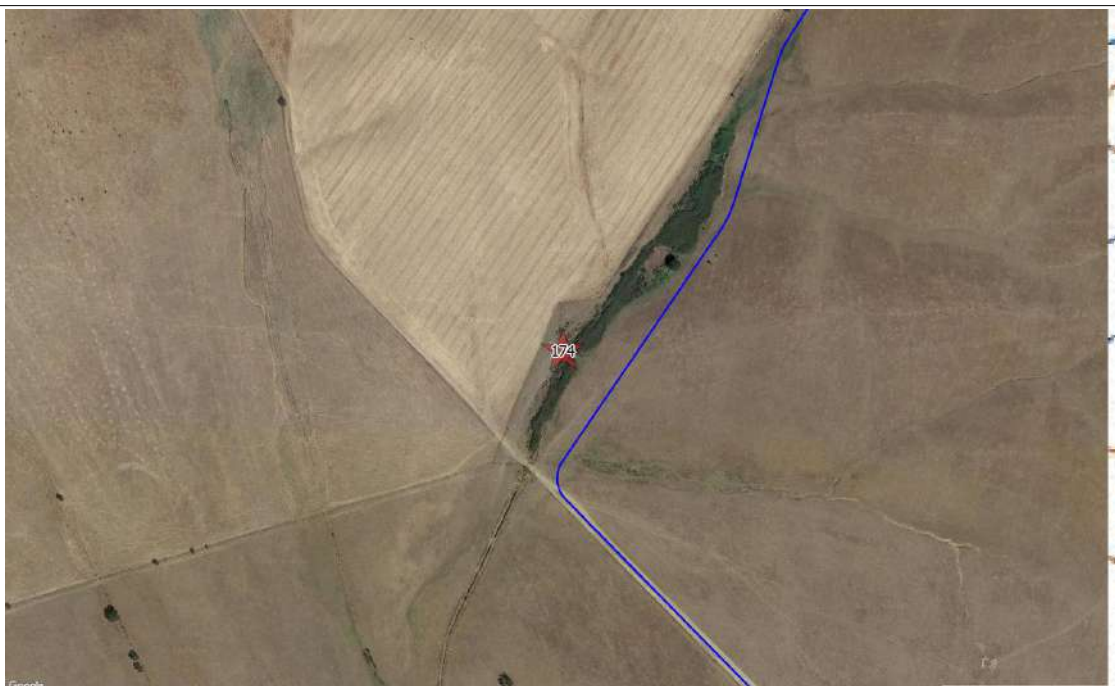
N.º de Inventário

Topónimo

Nº Ref.



Ext. da CMP esc. 1:25000



Ortofotografia esc. 1:2500 (origem Bing Aerial)

Ficha de Sítio

N.º de Inventário Topónimo Nº Ref.

Coordenadas X Y Gauss Lx IGEoE Unidade de Projecto

Distrito Concelho Freguesia

Categoria Subcategoria Tipologia Foto

Cronologia Espólio

Contexto Geomorfológico Inserção na Paisagem

Coberto Vegetal Uso do solo Conservação

Ameaças Proprietários

Estatuto legal ZEP Sim Não Dec. Lei

Autenticidade Integridade Sensibilidade Importância

Valor Cultural Muito Elevado (5) Elevado (4) Médio (3) Baixo (2) Negligenciável (1) Indeterminado

Breve Descrição

Sítio identificado em terrenos dedicados à cultura de vinha. Encosta suave recentemente arada. Assinalou-se a presença de cerâmica comum, armazenamento (dólium, ânfora) e construção (tégulae, ímbrex). Dispersão estende-se por cerca de 600-700m2.

Fiabilidade da Observação Boa Razoável Insuficiente Observações

Arqueólogo Responsável

Fonte de Informação

Relação com as Unidades de Projecto

Designação da infra estrutura impactante

Posição relativamente à infraestruturas impactante

Avaliação de Impactes

<p>Acção principal que induz impacte</p> <p>Mobilização de terras e outras acções com potencial impacte no solo (deslocação de maquinaria pesada zonas de depósito, estaleiros, etc.)</p>	<input checked="" type="radio"/> Sim <input type="radio"/> Não <input type="radio"/> N/D	<p>Fase <input type="text" value="Construção"/> Sentido <input type="text" value="Adverso"/> Duração <input type="text" value="Permanente"/> Significado <input type="text" value="Moderado"/></p>
<p>Acção secundária que induz impacte</p> <p>Utilização agrícola da área de regadio</p>	<input type="radio"/> Sim <input type="radio"/> Não <input checked="" type="radio"/> N/D	<p>Incidência <input type="text" value="Directa"/> Probabilidade <input type="text" value="Certa"/> Magnitude <input type="text" value="Moderada"/></p> <p>Reversibilidade <input type="text" value="Irreversível"/> Mitigação do Impacte <input type="text" value="Minimizável"/></p>
		<p>Fase <input type="text" value="Exploração"/> Sentido <input type="text" value="Indeterminado"/> Duração <input type="text" value="Indeterminado"/> Significado <input type="text" value="Indeterminado"/></p> <p>Incidência <input type="text" value="Não determinada"/> Probabilidade <input type="text" value="Indeterminada"/> Magnitude <input type="text" value="Indeterminada"/></p> <p>Reversibilidade <input type="text" value="Não determinada"/> Mitigação do Impacte <input type="text" value="Não determinada"/></p>

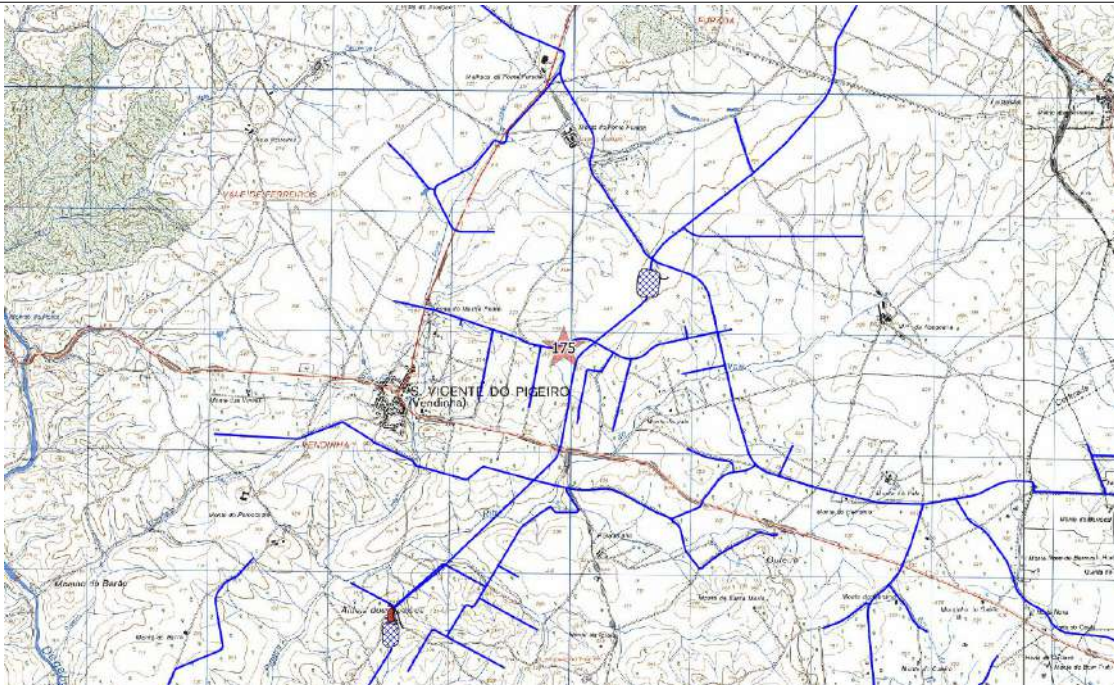
Medidas de Minimização

<p>Acção que induz impacte</p> <p>Mobilização de terras e outras acções com potencial impacte no solo (deslocação de maquinaria pesada zonas de depósito, estaleiros, etc.)</p> <p>Utilização agrícola da área de regadio</p>	<p>Medidas</p> <p>Sondagens Arqueológicas de Diagnóstico</p> <p>Medidas de minimização a definir caso a exploração agrícola implique impactes no solo. Notificação do proprietário do terreno sobre a existência do sítio arqueológico</p>
---	--

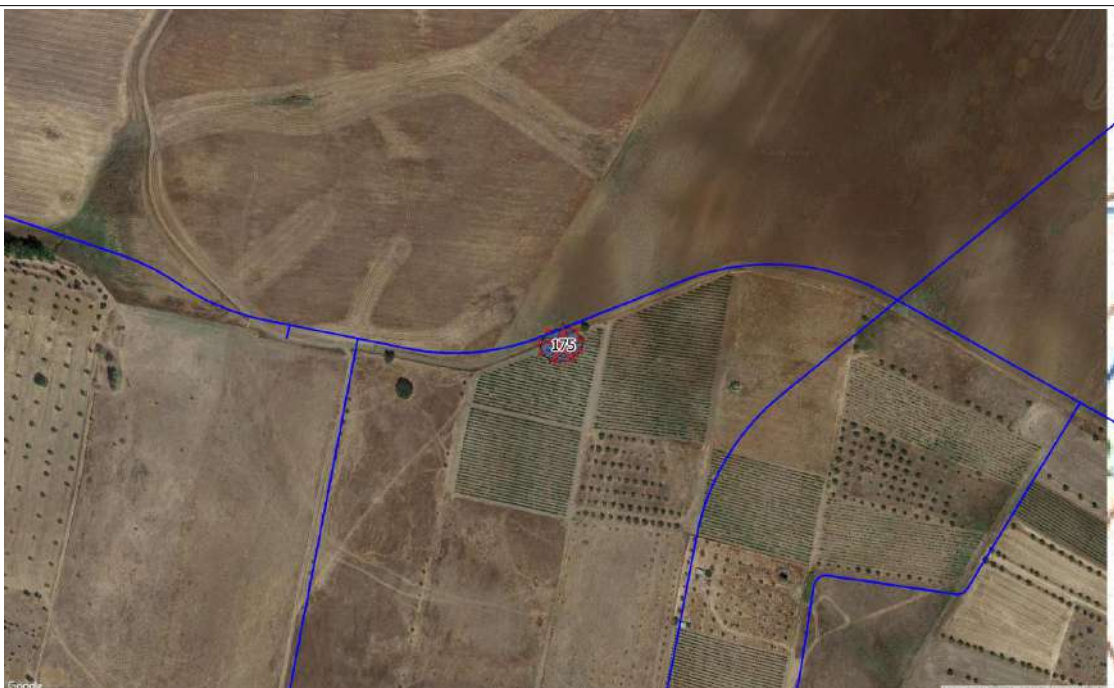
N.º de Inventário

Topónimo

Nº Ref.



Ext. da CMP esc. 1:25000



Ortofotografia esc. 1:2500 (origem Bing Aerial)

Ficha de Sítio

N.º de Inventário Topónimo Nº Ref.

Coordenadas X Y Gauss Lx IGEoE Unidade de Projecto

Distrito Concelho Freguesia

Categoria Subcategoria Tipologia Foto

Cronologia Espólio

Contexto Geomorfológico Inserção na Paisagem

Coberto Vegetal Uso do solo Conservação

Ameaças Proprietários

Estatuto legal ZEP Sim Não Dec. Lei

Autenticidade Integridade Sensibilidade Importância

Valor Cultural Muito Elevado (5) Elevado (4) Médio (3) Baixo (2) Negligenciável (1) Indeterminado

Breve Descrição

Covinha gravada em afloramento de xisto. Rebordo superior delineado, com cerca de 7 cm de diâmetro. Posteriormente, abertura restringe-se a, sensivelmente, 5cm. Atinge 3cm de profundidade. Interior bem polido.

Fiabilidade da Observação Boa Razoável Insuficiente Observações

Arqueólogo Responsável

Fonte de Informação

Relação com as Unidades de Projecto

Designação da infra estrutura impactante

Posição relativamente à infra-estrutura impactante

Avaliação de Impactes

Acção principal que induz impacte Sim Não N/D Fase Sentido Duração Significado

Mobilização de terras e outras acções com potencial impacte no solo (deslocação de maquinaria pesada zonas de depósito, estaleiros, etc.)

Incidência Probabilidade Magnitude

Reversibilidade Mitigação do Impacte

Acção secundária que induz impacte Sim Não N/D Fase Sentido Duração Significado

Utilização agrícola da área de regadio

Incidência Probabilidade Magnitude

Reversibilidade Mitigação do Impacte

Medidas de Minimização

Acção que induz impacte

Mobilização de terras e outras acções com potencial impacte no solo (deslocação de maquinaria pesada zonas de depósito, estaleiros, etc.)

Utilização agrícola da área de regadio

Medidas

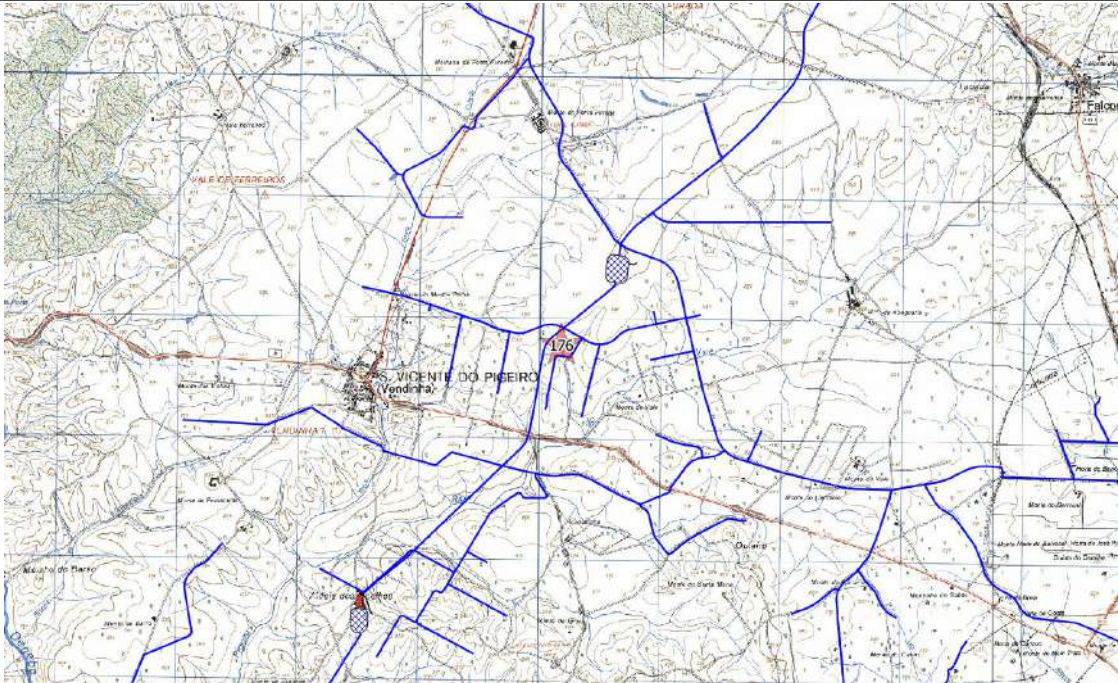
Conservação (salvaguarda)

Conservação (salvaguarda)

N.º de Inventário

Topónimo

Nº Ref.



Ext. da CMP esc. 1:25000



Ortofotografia esc. 1:2500 (origem Bing Aerial)

Ficha de Sítio

N.º de Inventário Topónimo Nº Ref.

Coordenadas X Y Gauss Lx IGEoE CMP Unidade de Projecto

Distrito Concelho Freguesia

Categoria Subcategoria Tipologia Foto

Cronologia Espólio

Contexto Geomorfológico Inserção na Paisagem

Coberto Vegetal Uso do solo Conservação

Ameaças Proprietários

Estatuto legal ZEP Sim Não Dec. Lei

Autenticidade Integridade Sensibilidade Importância

Valor Cultural Muito Elevado (5) Elevado (4) Médio (3) Baixo (2) Negligenciável (1) Indeterminado

Breve Descrição

Boca saliente. Corpo estreito, de contorno tubiforme. Superfície rebocada com argamassa hidráulica, parcialmente despedaçada. Dois pilares laterais proeminentes. No interior ocorre alargamento significativo de diâmetro. Rasgado no substrato rochoso. Elevação posterior com recurso à utilização de tijolo-burro.

Fiabilidade da Observação Boa Razoável Insuficiente Observações

Arqueólogo Responsável

Fonte de Informação

Relação com as Unidades de Projecto

Designação da infra estrutura impactante

Posição relativamente à infra-estrutura impactante

Avaliação de Impactes

Acção principal que induz impacte Ocorrência de Impacte Sim Não N/D

Fase Sentido Duração Significado

Incidência Probabilidade Magnitude

Reversibilidade Mitigação do Impacte

Acção secundária que induz impacte Ocorrência de Impacte Sim Não N/D

Fase Sentido Duração Significado

Incidência Probabilidade Magnitude

Reversibilidade Mitigação do Impacte

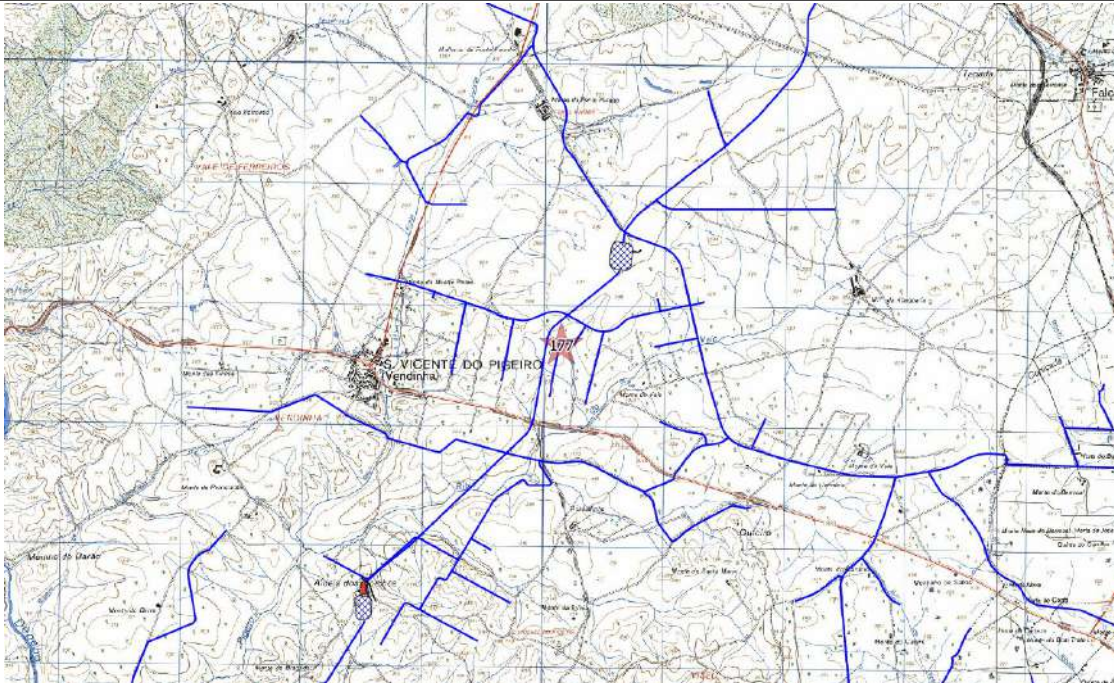
Medidas de Minimização

Acção que induz impacte	Medidas
<input type="text" value="Mobilização de terras e outras acções com potencial impacte no solo (deslocação de maquinaria pesada zonas de depósito, estaleiros, etc.)"/>	<input type="text" value="Registo em caso de necessidade de destruição"/>
<input type="text" value="Utilização agrícola da área de regadio"/>	<input type="text" value="Registo em caso de necessidade de destruição"/>

N.º de Inventário

Topónimo

Nº Ref.



Ext. da CMP esc. 1:25000



Ortofotografia esc. 1:2500 (origem Bing Aerial)

Ficha de Sítio

N.º de Inventário Topónimo Nº Ref.

Coordenadas X Y Gauss Lx IGEoE Unidade de Projecto

Distrito Concelho Freguesia

Categoria Subcategoria Tipologia Foto

Cronologia Espólio

Contexto Geomorfológico Inserção na Paisagem

Coberto Vegetal Uso do solo Conservação

Ameaças Proprietários

Estatuto legal ZEP Sim Não Dec. Lei

Autenticidade Integridade Sensibilidade Importância

Valor Cultural Muito Elevado (5) Elevado (4) Médio (3) Baixo (2) Negligenciável (1) Indeterminado

Breve Descrição

Grande densidade de cerâmica de construção (tegulae, tijoleira, ímbrex). Sítio identificado em encosta suave. Terrenos dedicados ao cultivo de vinha. Recentemente arado e limpo de vegetação intrusiva. Limites: 244366,73 - 165663,08; 244359,27 - 165615,13; 244295,00 - 165375,67

Fiabilidade da Observação Boa Razoável Insuficiente Observações

Arqueólogo Responsável

Fonte de Informação

Relação com as Unidades de Projecto

Designação da infra estrutura impactante

Posição relativamente à infraestruturas impactante

Avaliação de Impactes

Acção principal que induz impacte	Ocorrência de Impacte	Fase	Sentido	Duração	Significado
Mobilização de terras e outras acções com potencial impacte no solo (deslocação de maquinaria pesada zonas de depósito, estaleiros, etc.)	<input checked="" type="radio"/> Sim	Construção	Adverso	Permanente	Moderado
	<input type="radio"/> Não				
	<input type="radio"/> N/D				
		Incidência	Probabilidade	Magnitude	
		Directa	Certa	Moderada	
		Reversibilidade	Mitigação do Impacte		
		Irreversível	Minimizável		
Acção secundária que induz impacte	Ocorrência de Impacte	Fase	Sentido	Duração	Significado
Utilização agrícola da área de regadio	<input type="radio"/> Sim	Exploração	Indeterminado	Indeterminado	Indeterminado
	<input type="radio"/> Não				
	<input checked="" type="radio"/> N/D				
		Incidência	Probabilidade	Magnitude	
		Não determinada	Indeterminada	Indeterminada	
		Reversibilidade	Mitigação do Impacte		
		Não determinada	Não determinada		

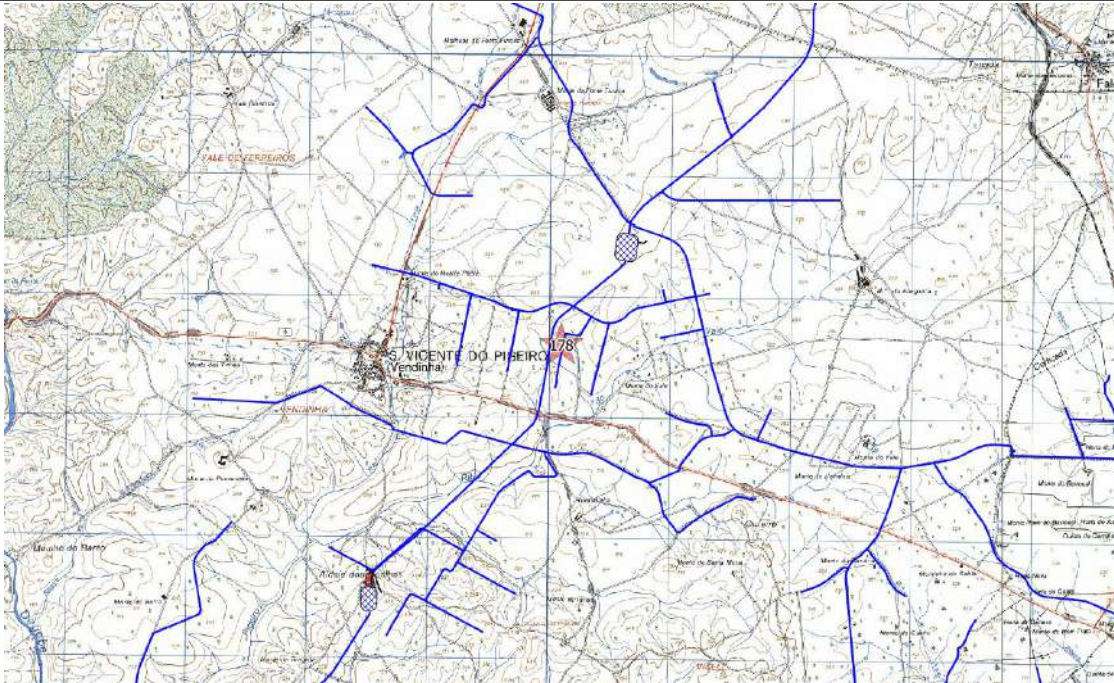
Medidas de Minimização

Acção que induz impacte	Medidas
Mobilização de terras e outras acções com potencial impacte no solo (deslocação de maquinaria pesada zonas de depósito, estaleiros, etc.)	Sondagens Arqueológicas de Diagnóstico
Utilização agrícola da área de regadio	Medidas de minimização a definir caso a exploração agrícola implique impactes no solo. Notificação do proprietário do terreno sobre a existência do sítio arqueológico

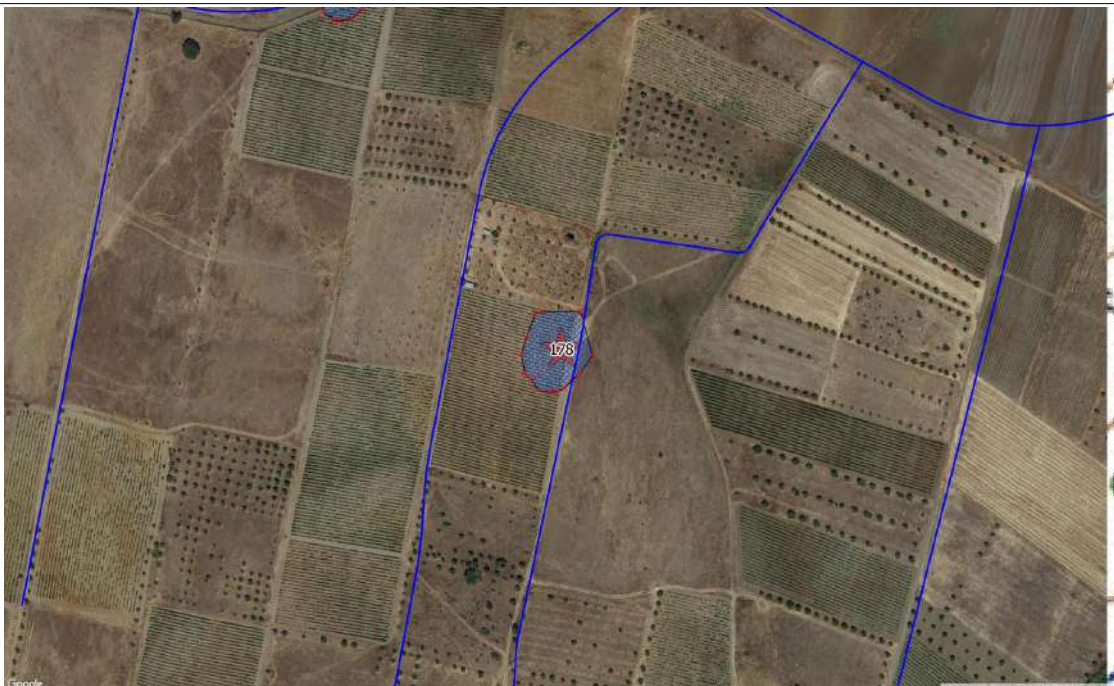
N.º de Inventário

Topónimo

Nº Ref.



Ext. da CMP esc. 1:25000



Ortofotografia esc. 1:2500 (origem Bing Aerial)

Ficha de Sítio

N.º de Inventário Topónimo Nº Ref.

Coordenadas X Y Gauss Lx IGEoE Unidade de Projecto

Distrito Concelho Freguesia

Categoria Subcategoria Tipologia Foto

Cronologia Espólio

Contexto Geomorfológico Inserção na Paisagem

Coberto Vegetal Uso do solo Conservação

Ameaças Proprietários

Estatuto legal ZEP Sim Não Dec. Lei

Autenticidade Integridade Sensibilidade Importância

Valor Cultural Muito Elevado (5) Elevado (4) Médio (3) Baixo (2) Negligenciável (1) Indeterminado

Breve Descrição

Mancha de ocupação. Cronologia romana? Localizada em encosta suave sobre linha de água. Material é constituído, essencialmente, por cerâmica de construção (tegulae, tijoleira, telha...).

Fiabilidade da Observação Boa Razoável Insuficiente Observações

Arqueólogo Responsável

Fonte de Informação

Relação com as Unidades de Projecto

Designação da infra estrutura impactante

Posição relativamente à infraestruturas impactante

Avaliação de Impactes

Acção principal que induz impacte Fase Sentido Duração Significado

Sim

Não

N/D

Ocorrência de Impacte

Incidência Probabilidade Magnitude

Reversibilidade Mitigação do Impacte

Acção secundária que induz impacte Fase Sentido Duração Significado

Sim

Não

N/D

Incidência Probabilidade Magnitude

Reversibilidade Mitigação do Impacte

Medidas de Minimização

Acção que induz impacte

Mobilização de terras e outras acções com potencial impacte no solo (deslocação de maquinaria pesada zonas de depósito, estaleiros, etc.)

Utilização agrícola da área de regadio

Medidas

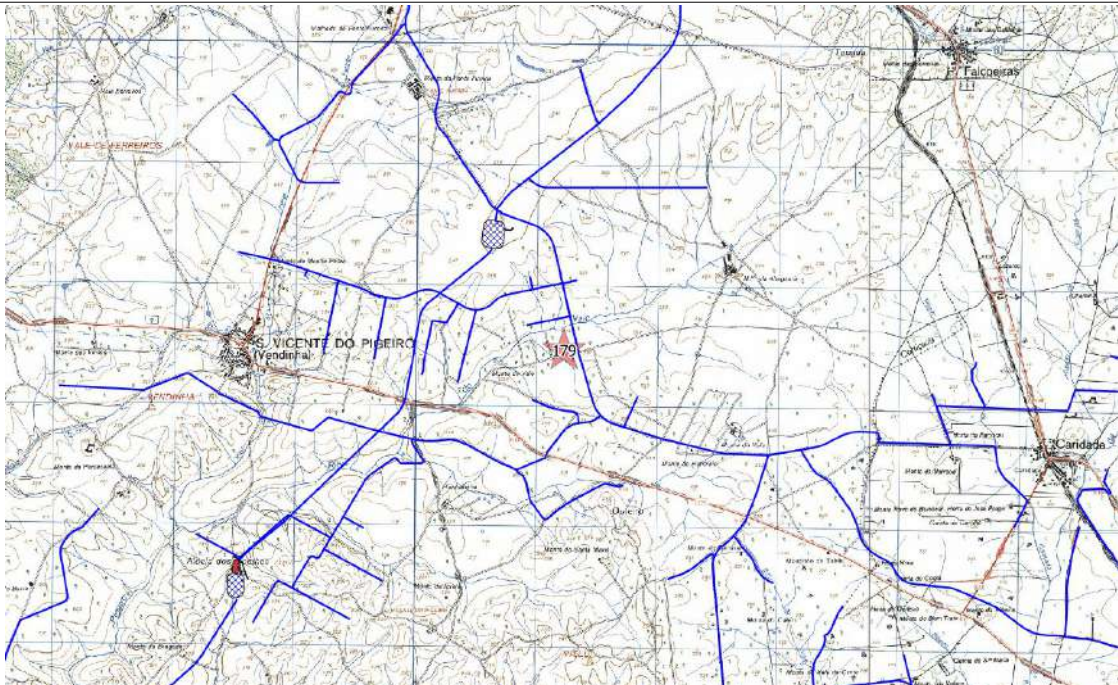
Acompanhamento. Os trabalhos com impacte no solo numa envolvente de 50m para cada um dos lados do ponto deverão ser realizados com recurso a decapagens mecânicas de 10 em 10cm

Medidas de minimização a definir caso a exploração agrícola implique impactes no solo. Notificação do proprietário do terreno sobre a existência do sítio arqueológico


N.º de Inventário

Topónimo

Nº Ref.



Ext. da CMP esc. 1:25000



Ortofotografia esc. 1:2500 (origem Bing Aerial)

Ficha de Sítio

N.º de Inventário Topónimo Nº Ref.

Coordenadas X Y Gauss Lx IGEoE Unidade de Projecto

Distrito Concelho Freguesia

Categoria Subcategoria Tipologia Foto

Cronologia Espólio

Contexto Geomorfológico Inserção na Paisagem

Coberto Vegetal Uso do solo Conservação

Ameaças Proprietários

Estatuto legal ZEP Sim Não Dec. Lei

Autenticidade Integridade Sensibilidade Importância

Valor Cultural Muito Elevado (5) Elevado (4) Médio (3) Baixo (2) Negligenciável (1) Indeterminado

Breve Descrição

Mancha de ocupação assinalada no topo de elevação dominante, em encosta orientada, sensivelmente, a Este. Terreno ocupado por vinha. Solos recentemente arados. Materiais cerâmicos enquadráveis no Bronze Final, associados a produções de características orientalizantes (pratos, asas de rolo - ânfora -, pithoi?, cerâmica comum diversa). Foi possível observar um fragmento de mó manual (dormente) em granito. Elevada concentração de espólio. Limites: 245029,69 - 165850,89; 245204,22 - 165901,26; 245183,12 - 165891,45.

Fiabilidade da Observação Boa Razoável Insuficiente Observações

Arqueólogo Responsável

Fonte de Informação

Relação com as Unidades de Projecto

Designação da infra estrutura impactante

Posição relativamente à infraestruturas impactante

Avaliação de Impactes

Acção principal que induz impacte	Ocorrência de Impacte	Fase	Sentido	Duração	Significado
Mobilização de terras e outras acções com potencial impacte no solo (deslocação de maquinaria pesada zonas de depósito, estaleiros, etc.)	<input checked="" type="radio"/> Sim	Construção	Adverso	Temporário	Reduzido
	<input type="radio"/> Não				
	<input type="radio"/> N/D				
		Incidência	Indirecta	Probabilidade	Pouco Provável
		Reversibilidade	Não determinada	Mitigação do Impacte	Minimizável
Acção secundária que induz impacte	Ocorrência de Impacte	Fase	Sentido	Duração	Significado
Utilização agrícola da área de regadio	<input type="radio"/> Sim	Construção	Indeterminado	Indeterminado	Indeterminado
	<input type="radio"/> Não				
	<input checked="" type="radio"/> N/D				
		Incidência	Não determinada	Probabilidade	Indeterminada
		Reversibilidade	Não determinada	Mitigação do Impacte	Não determinada

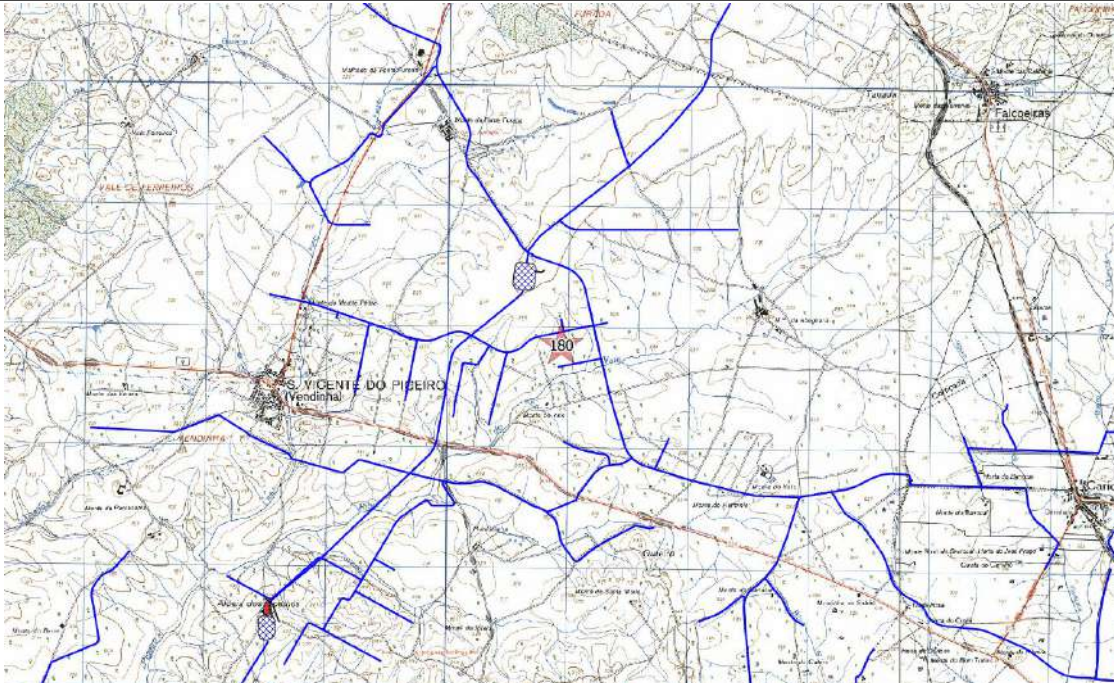
Medidas de Minimização

Acção que induz impacte	Medidas
Mobilização de terras e outras acções com potencial impacte no solo (deslocação de maquinaria pesada zonas de depósito, estaleiros, etc.)	Acompanhamento. Os trabalhos com impacte no solo numa envolvente de 50m para cada um dos lados do ponto deverão ser realizados com recurso a decapagens mecânicas de 10 em 10cm
Utilização agrícola da área de regadio	Medidas de minimização a definir caso a exploração agrícola implique impactes no solo. Notificação do proprietário do terreno sobre a existência do sítio arqueológico

N.º de Inventário

Topónimo

Nº Ref.



Ext. da CMP esc. 1:25000



Ortofotografia esc. 1:2500 (origem Bing Aerial)

Ficha de Sítio

N.º de Inventário Topónimo Nº Ref.

Coordenadas X Y Gauss Lx IGEoE Unidade de Projecto

Distrito Concelho Freguesia

Categoria Subcategoria Tipologia Foto

Cronologia Espólio

Contexto Geomorfológico Inserção na Paisagem

Coberto Vegetal Uso do solo Conservação

Ameaças Proprietários

Estatuto legal ZEP Sim Não Dec. Lei

Autenticidade Integridade Sensibilidade Importância

Valor Cultural Muito Elevado (5) Elevado (4) Médio (3) Baixo (2) Negligenciável (1) Indeterminado

Breve Descrição

Construído com recurso a blocos de granito. Contorno circular. Boca saliente, parcialmente colapsada. Contíguo a linha de água sazonal, em terrenos de características aluvionares, recentemente arados. Tanque rectangular adossado, edificado com tijolo-burro. Retém água no interior.

Fiabilidade da Observação Boa Razoável Insuficiente Observações

Arqueólogo Responsável

Fonte de Informação

Relação com as Unidades de Projecto

Designação da infra estrutura impactante

Posição relativamente à infraestruturas impactante

Avaliação de Impactes

Acção principal que induz impacte

Mobilização de terras e outras acções com potencial impacte no solo (deslocação de maquinaria pesada zonas de depósito, estaleiros, etc.)

Ocorrência de Impacte Sim Não N/D

Fase Sentido Duração Significado

Incidência Probabilidade Magnitude

Reversibilidade Mitigação do Impacte

Acção secundária que induz impacte

Utilização agrícola da área de regadio

Ocorrência de Impacte Sim Não N/D

Fase Sentido Duração Significado

Incidência Probabilidade Magnitude

Reversibilidade Mitigação do Impacte

Medidas de Minimização

Acção que induz impacte

Mobilização de terras e outras acções com potencial impacte no solo (deslocação de maquinaria pesada zonas de depósito, estaleiros, etc.)

Utilização agrícola da área de regadio

Medidas

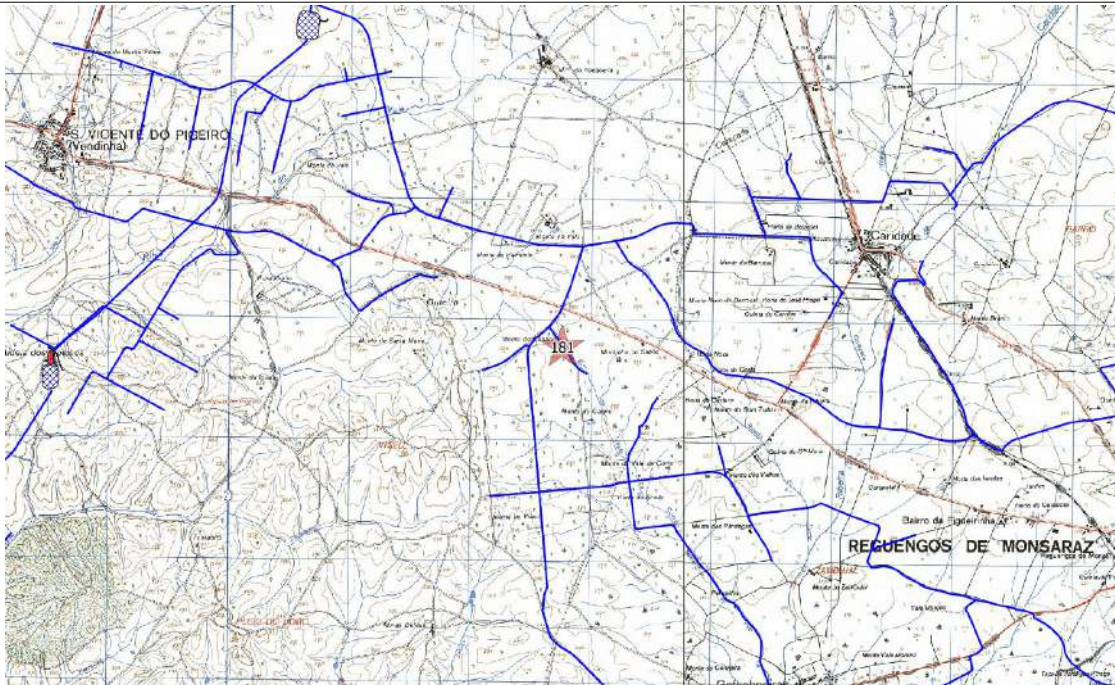
Registo em caso de necessidade de destruição

Registo em caso de necessidade de destruição

N.º de Inventário

Topónimo

Nº Ref.



Ext. da CMP esc. 1:25000



Ortofotografia esc. 1:2500 (origem Bing Aerial)

Ficha de Sítio

N.º de Inventário Topónimo Nº Ref.

Coordenadas X Y Gauss Lx IGEoE Unidade de Projecto

Distrito Concelho Freguesia

Categoria Subcategoria Tipologia Foto

Cronologia Espólio

Contexto Geomorfológico Inserção na Paisagem

Coberto Vegetal Uso do solo Conservação

Ameaças Proprietários

Estatuto legal ZEP Sim Não Dec. Lei

Autenticidade Integridade Sensibilidade Importância

Valor Cultural Muito Elevado (5) Elevado (4) Médio (3) Baixo (2) Negligenciável (1) Indeterminado

Breve Descrição

Construído com recurso a blocos de granito. Contorno circular. Boca saliente, estruturada com recurso a tijolo. Parcialmente colapsada, encontra-se protegida por palete de madeira e rede de arame. Contíguo a linha de água sazonal, em terrenos de características aluvionares, recentemente arados. Retém água no interior. Camuflado por vegetação herbácea.

Fiabilidade da Observação Boa Razoável Insuficiente Observações

Arqueólogo Responsável

Fonte de Informação

Relação com as Unidades de Projecto

Designação da infra estrutura impactante

Posição relativamente à infraestruturas impactante

Avaliação de Impactes

Acção principal que induz impacte Ocorrência de Impacte Sim Não N/D

Fase Sentido Duração Significado

Incidência Probabilidade Magnitude

Reversibilidade Mitigação do Impacte

Acção secundária que induz impacte Ocorrência de Impacte Sim Não N/D

Fase Sentido Duração Significado

Incidência Probabilidade Magnitude

Reversibilidade Mitigação do Impacte

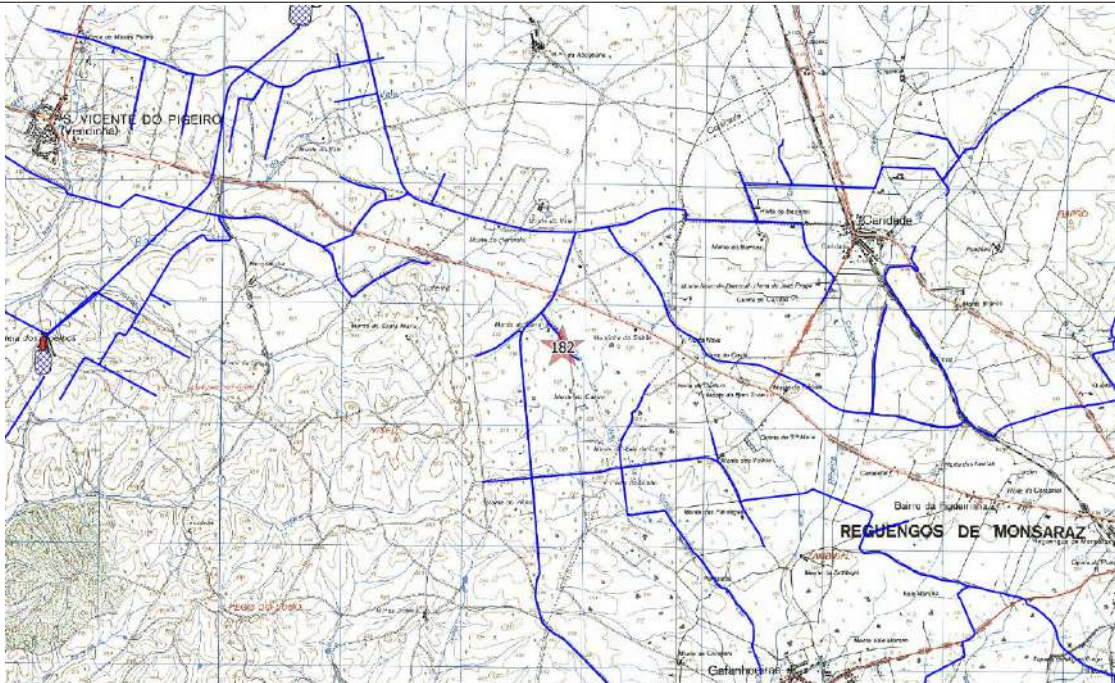
Medidas de Minimização

Acção que induz impacte	Medidas
Mobilização de terras e outras acções com potencial impacte no solo (deslocação de maquinaria pesada zonas de depósito, estaleiros, etc.)	Conservação (salvaguarda). Registo em caso de necessidade de destruição
Utilização agrícola da área de regadio	Conservação (salvaguarda). Registo em caso de necessidade de destruição

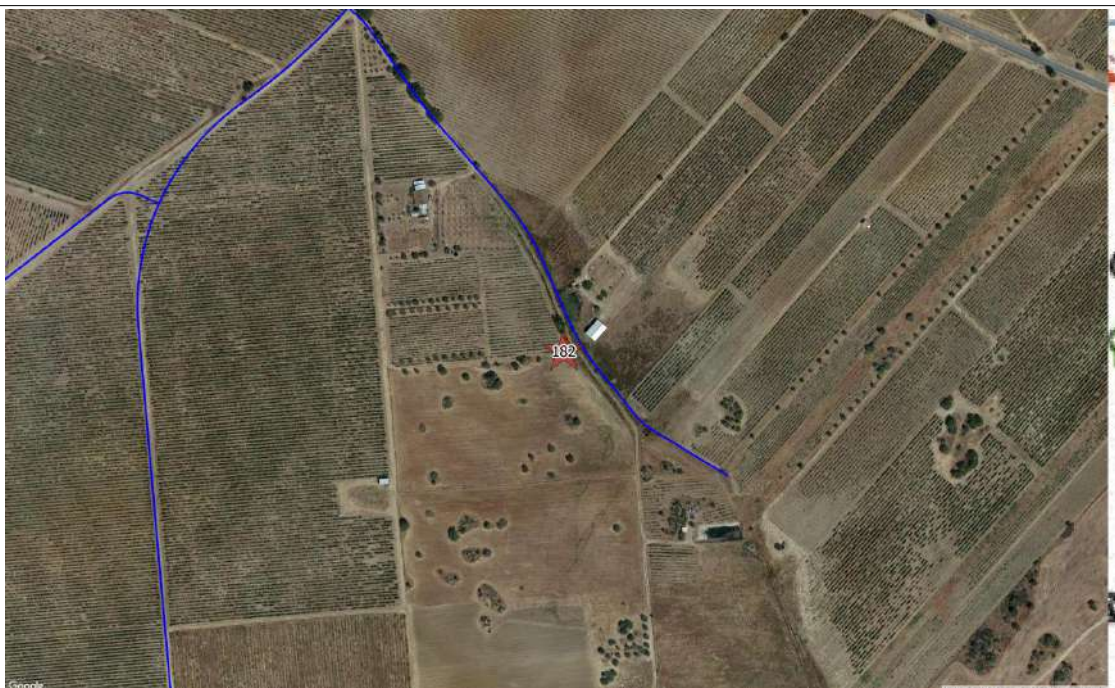
N.º de Inventário

Topónimo

Nº Ref.



Ext. da CMP esc. 1:25000



Ortofotografia esc. 1:2500 (origem Bing Aerial)

Ficha de Sítio

N.º de Inventário Topónimo Nº Ref.

Coordenadas X Y Gauss Lx IGEoE Unidade de Projecto

Distrito Concelho Freguesia

Categoria Subcategoria Tipologia Foto

Cronologia Espólio

Contexto Geomorfológico Inserção na Paisagem

Coberto Vegetal Uso do solo Conservação

Ameaças Proprietários

Estatuto legal ZEP Sim Não Dec. Lei

Autenticidade Integridade Sensibilidade Importância

Valor Cultural Muito Elevado (5) Elevado (4) Médio (3) Baixo (2) Negligenciável (1) Indeterminado

Breve Descrição

Construído com recurso a blocos de granito. Contorno circular. Boca saliente, estruturada com recurso a tijolos, organizados e assentes sobre o substrato rochoso, visível. Parcialmente colapsada, encontra-se protegida por troncos de madeira e arame. Contíguo a linha de água sazonal, em terrenos de características aluvionares, recentemente arados. Retém água no interior. Camuflado por vegetação herbácea.

Fiabilidade da Observação Boa Razoável Insuficiente Observações

Arqueólogo Responsável

Fonte de Informação

Relação com as Unidades de Projecto

Designação da infra estrutura impactante

Posição relativamente à infraestruturas impactante

Avaliação de Impactes

Acção principal que induz impacte	Ocorrência de Impacte	Fase	Sentido	Duração	Significado
Mobilização de terras e outras acções com potencial impacte no solo (deslocação de maquinaria pesada zonas de depósito, estaleiros, etc.)	<input checked="" type="radio"/> Sim	Construção	Adverso	Permanente	Reduzido
	<input type="radio"/> Não				
	<input type="radio"/> N/D				
		Incidência	Probabilidade	Magnitude	
		<input type="text" value="Directa"/>	<input type="text" value="Certa"/>	<input type="text" value="Moderada"/>	
		Reversibilidade	Mitigação do Impacte		
		<input type="text" value="Irreversível"/>	<input type="text" value="Minimizável"/>		
Acção secundária que induz impacte	Ocorrência de Impacte	Fase	Sentido	Duração	Significado
Utilização agrícola da área de regadio	<input type="radio"/> Sim	Exploração	Indeterminado	Indeterminado	Indeterminado
	<input type="radio"/> Não				
	<input checked="" type="radio"/> N/D				
		Incidência	Probabilidade	Magnitude	
		<input type="text" value="Não determinada"/>	<input type="text" value="Indeterminada"/>	<input type="text" value="Indeterminada"/>	
		Reversibilidade	Mitigação do Impacte		
		<input type="text" value="Não determinada"/>	<input type="text" value="Não determinada"/>		

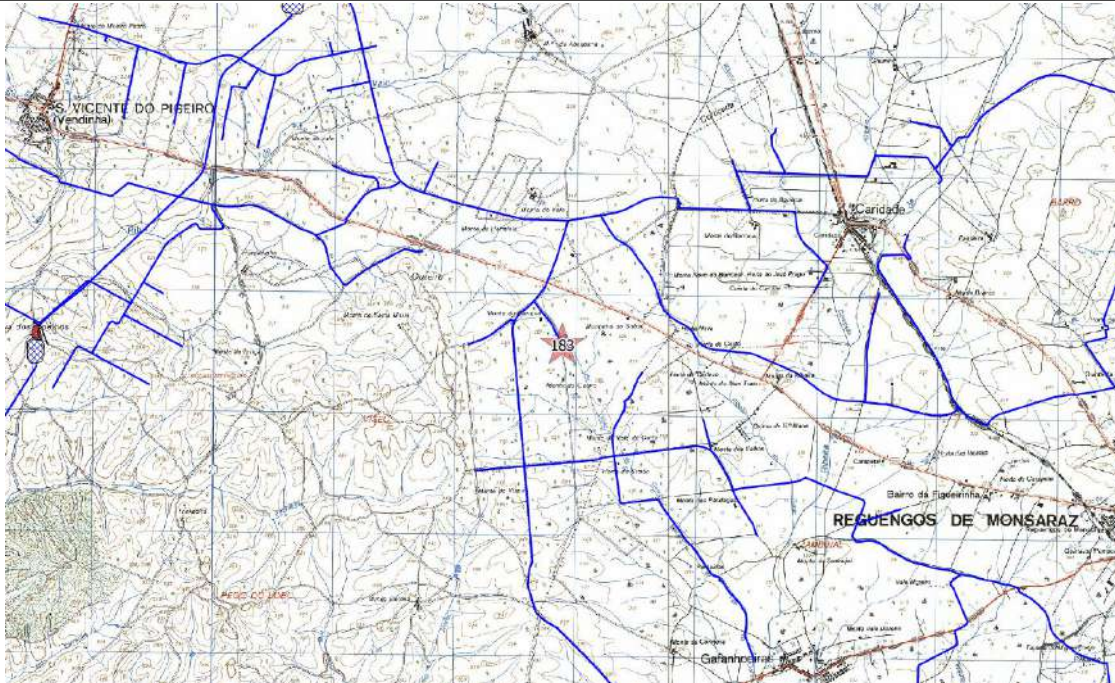
Medidas de Minimização

Acção que induz impacte	Medidas
Mobilização de terras e outras acções com potencial impacte no solo (deslocação de maquinaria pesada zonas de depósito, estaleiros, etc.)	Registo em caso de necessidade de destruição
Utilização agrícola da área de regadio	Registo em caso de necessidade de destruição

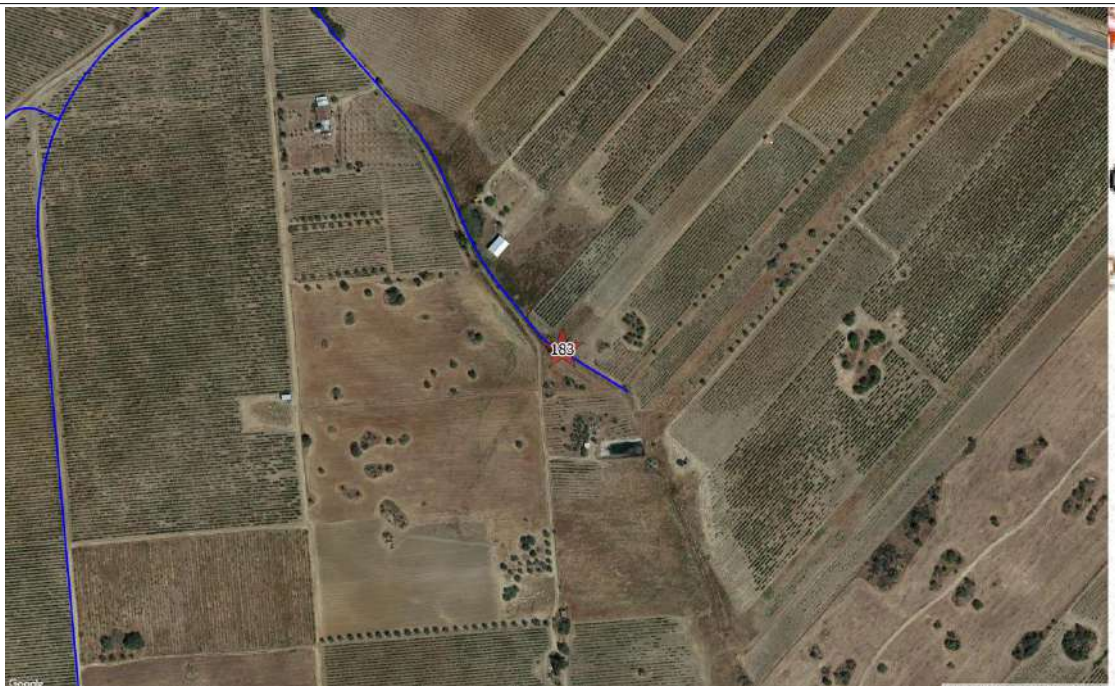
N.º de Inventário

Topónimo

Nº Ref.



Ext. da CMP esc. 1:25000



Ortofotografia esc. 1:2500 (origem Bing Aerial)

Ficha de Sítio

N.º de Inventário	184	Topónimo	Horta do Barrocal 1	Nº Ref.	021115K			
Coordenadas X	249118	Y	164999	Gauss Lx IGEoE	CMP	473	Unidade de Projecto	Bloco de Regadio Conduta Secundária
Distrito	Évora	Concelho	Reguengos de Monsaraz	Freguesia	Reguengos de Monsaraz			
Categoria	Arqueológico	Subcategoria		Tipologia	Mancha de Ocupação	Foto	296-297	
Cronologia	Indeterminado	Espólio						
Contexto Geomorfológico	Planície	Granitos	Inserção na Paisagem	Diluído				
Coberto Vegetal	Vinha	Uso do solo	Agrícola	Conservação	Destruído			
Ameaças	Agricultura	Proprietários						
Estatuto legal	Sem Protecção	ZEP	<input type="radio"/> Sim <input type="radio"/> Não	Dec. Lei				
Autenticidade	Desconhecida	Integridade	Desconhecida	Sensibilidade	Desconhecida	Importância	Desconhecida	
Valor Cultural	<input type="radio"/> Muito Elevado (5) <input type="radio"/> Elevado (4) <input type="radio"/> Médio (3) <input type="radio"/> Baixo (2) <input type="radio"/> Negligenciável (1) <input checked="" type="radio"/> Indeterminado							

Breve Descrição

Material de construção (telhas e tijolos de pasta grosseira, essencialmente) e rara cerâmica comum. Cronologia indeterminada. Identificada em terrenos dedicados ao cultivo de vinha. Boa visibilidade geral. Estende-se em cerca de 100 m² (10x10m).

Fiabilidade da Observação	<input checked="" type="radio"/> Boa <input type="radio"/> Razoável <input type="radio"/> Insuficiente	Observações	
Arqueólogo Responsável	Fernando Robles Henriques & Maria Garcia		
Fonte de Informação	Prospecção arqueológica		

Relação com as Unidades de Projecto

Designação da infra estrutura impactante	Bloco de Rega e Conduta Secundária
Posição relativamente à infraestruturas impactante	Na área de Regadio. Na área de implantação de conduta secundária

Avaliação de Impactes

Acção principal que induz impacte Mobilização de terras e outras acções com potencial impacte no solo (deslocação de maquinaria pesada zonas de depósito, estaleiros, etc.)	Ocorrência de Impacte <input checked="" type="radio"/> Sim <input type="radio"/> Não <input type="radio"/> N/D	Fase	Construção	Sentido	Adverso	Duração	Permanente	Significado	Moderado
		Incidência	Directa	Probabilidade	Certa	Magnitude	Moderada		
		Reversibilidade	Irreversível	Mitigação do Impacte	Minimizável				
Acção secundária que induz impacte Utilização agrícola da área de regadio	Ocorrência de Impacte <input type="radio"/> Sim <input type="radio"/> Não <input checked="" type="radio"/> N/D	Fase	Exploração	Sentido	Indeterminado	Duração	Indeterminado	Significado	Indeterminado
		Incidência	Não determinada	Probabilidade	Indeterminada	Magnitude	Indeterminada		
		Reversibilidade	Não determinada	Mitigação do Impacte	Não determinada				

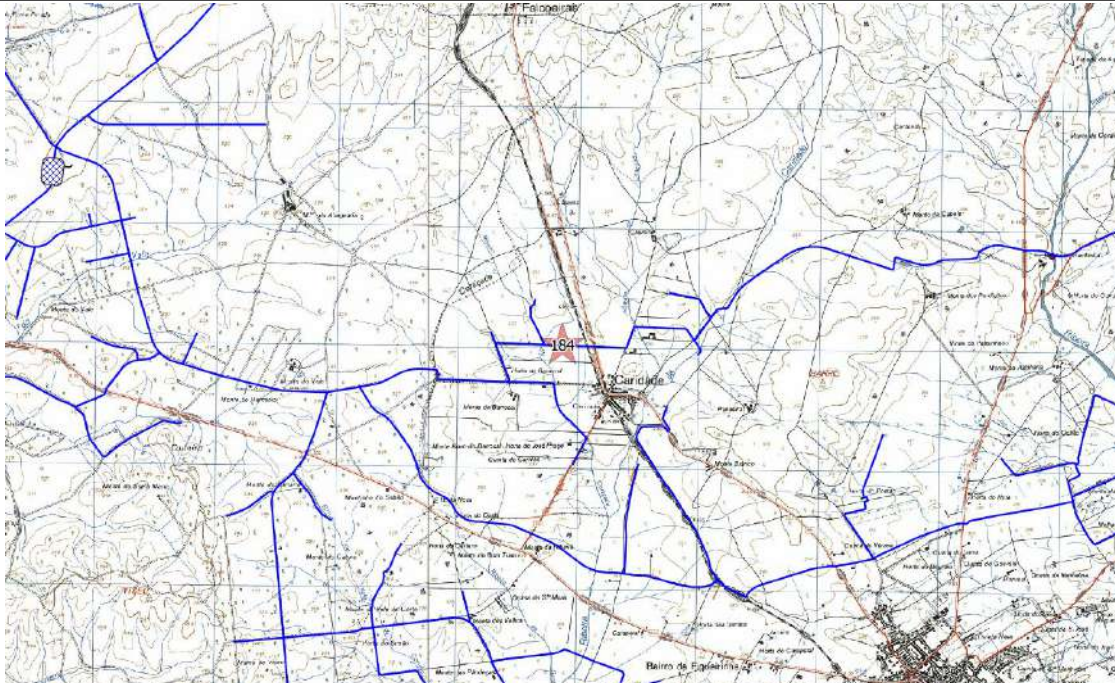
Medidas de Minimização

Acção que induz impacte	Medidas
Mobilização de terras e outras acções com potencial impacte no solo (deslocação de maquinaria pesada zonas de depósito, estaleiros, etc.)	Sondagens Arqueológicas de Diagnóstico
Utilização agrícola da área de regadio	Medidas de minimização a definir caso a exploração agrícola implique impactes no solo. Notificação do proprietário do terreno sobre a existência do sítio arqueológico

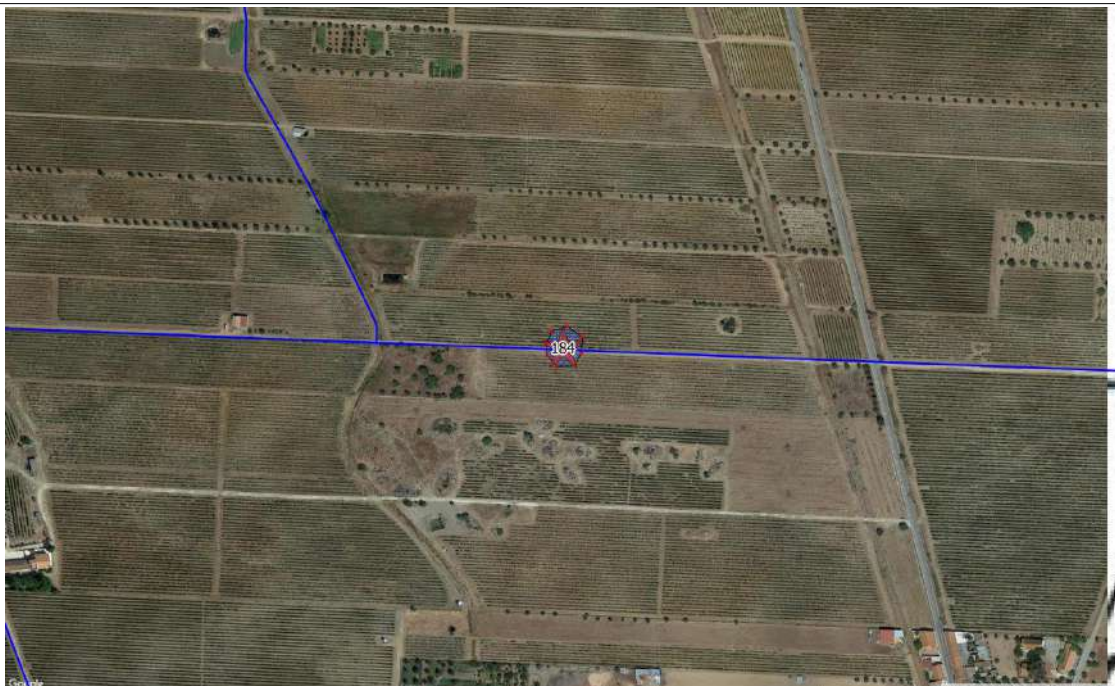
N.º de Inventário

Topónimo

Nº Ref.



Ext. da CMP esc. 1:25000



Ortofotografia esc. 1:2500 (origem Bing Aerial)

Ficha de Sítio

N.º de Inventário Topónimo Nº Ref.

Coordenadas X Y Gauss Lx IGEoE Unidade de Projecto

Distrito Concelho Freguesia

Categoria Subcategoria Tipologia Foto

Cronologia Espólio

Contexto Geomorfológico Inserção na Paisagem

Coberto Vegetal Uso do solo Conservação

Ameaças Proprietários

Estatuto legal ZEP Sim Não Dec. Lei

Autenticidade Integridade Sensibilidade Importância

Valor Cultural Muito Elevado (5) Elevado (4) Médio (3) Baixo (2) Negligenciável (1) Indeterminado

Breve Descrição

Mancha de ocupação de cronologia romana? Cerâmicas de armazenamento (dolium) e de construção (tegulae, tijolo, ímbrex) e escassa de uso comum. Identificada em parcela de morfologia plana, ocupada pelo cultivo de vinha. Limites de dispersão: 249389,23 - 165134,60 / 249370,10 - 165121,78 / 249375,55 - 165169,74 / 259815,07 / 1165370,48.

Fiabilidade da Observação Boa Razoável Insuficiente Observações

Arqueólogo Responsável

Fonte de Informação

Relação com as Unidades de Projecto

Designação da infra estrutura impactante

Posição relativamente à infraestruturas impactante

Avaliação de Impactes

Acção principal que induz impacte Ocorrência de Impacte Sim Não N/D

Fase Sentido Duração Significado

Incidência Probabilidade Magnitude

Reversibilidade Mitigação do Impacte

Acção secundária que induz impacte Ocorrência de Impacte Sim Não N/D

Fase Sentido Duração Significado

Incidência Probabilidade Magnitude

Reversibilidade Mitigação do Impacte

Medidas de Minimização

Acção que induz impacte

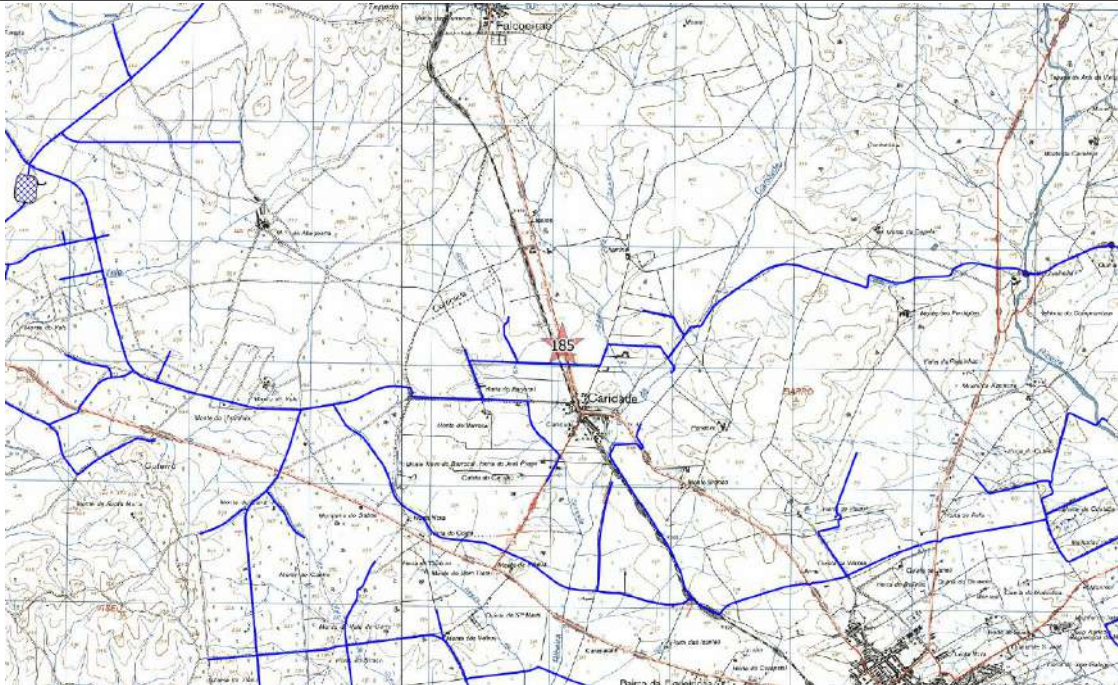
Medidas

Medidas de minimização a definir caso a exploração agrícola implique impactes no solo. Notificação do proprietário do terreno sobre a existência do sítio arqueológico

N.º de Inventário

Topónimo

Nº Ref.



Ext. da CMP esc. 1:25000



Ortofotografia esc. 1:2500 (origem Bing Aerial)

Ficha de Sítio

N.º de Inventário Topónimo Nº Ref.

Coordenadas X Y Gauss Lx IGEoE Unidade de Projecto

Distrito Concelho Freguesia

Categoria Subcategoria Tipologia Foto

Cronologia Espólio

Contexto Geomorfológico Inserção na Paisagem

Coberto Vegetal Uso do solo Conservação

Ameaças Proprietários

Estatuto legal ZEP Dec. Lei

Autenticidade Integridade Sensibilidade Importância

Valor Cultural

Breve Descrição

Concentração de materiais cerâmicos manuais. Zona aplanada, dedicada ao cultivo de vinha. Solos limpos de vegetação rasteira. Estende-se por faixa próxima de linha de água, acompanhando o desenvolvimento da vinha, contígua a linha de água / vala desactivada.

Fiabilidade da Observação Observações

Arqueólogo Responsável

Fonte de Informação

Relação com as Unidades de Projecto

Designação da infra estrutura impactante

Posição relativamente à infraestruturas impactante

Avaliação de Impactes

Acção principal que induz impacte	Fase	Sentido	Duração	Significado
Mobilização de terras e outras acções com potencial impacte no solo (deslocação de maquinaria pesada zonas de depósito, estaleiros, etc.)	<input type="text" value="Construção"/>	<input type="text" value="Indeterminado"/>	<input type="text" value="Indeterminado"/>	<input type="text" value="Indeterminado"/>
Ocorrência de Impacte	<input type="radio" value="Sim"/>			
	<input type="radio" value="Não"/>			
	<input type="radio" value="N/D"/>			
	Incidência	<input type="text" value="Não determinada"/>	Probabilidade <input type="text" value="Indeterminada"/>	Magnitude <input type="text" value="Indeterminada"/>
	Reversibilidade	<input type="text" value="Não determinada"/>	Mitigação do Impacte	<input type="text" value="Não determinada"/>
Acção secundária que induz impacte	Fase	Sentido	Duração	Significado
Utilização agrícola da área de regadio	<input type="text" value="Exploração"/>	<input type="text" value="Indeterminado"/>	<input type="text" value="Indeterminado"/>	<input type="text" value="Indeterminado"/>
Ocorrência de Impacte	<input type="radio" value="Sim"/>			
	<input type="radio" value="Não"/>			
	<input checked="" type="radio" value="N/D"/>			
	Incidência	<input type="text" value="Não determinada"/>	Probabilidade <input type="text" value="Indeterminada"/>	Magnitude <input type="text" value="Indeterminada"/>
	Reversibilidade	<input type="text" value="Não determinada"/>	Mitigação do Impacte	<input type="text" value="Não determinada"/>

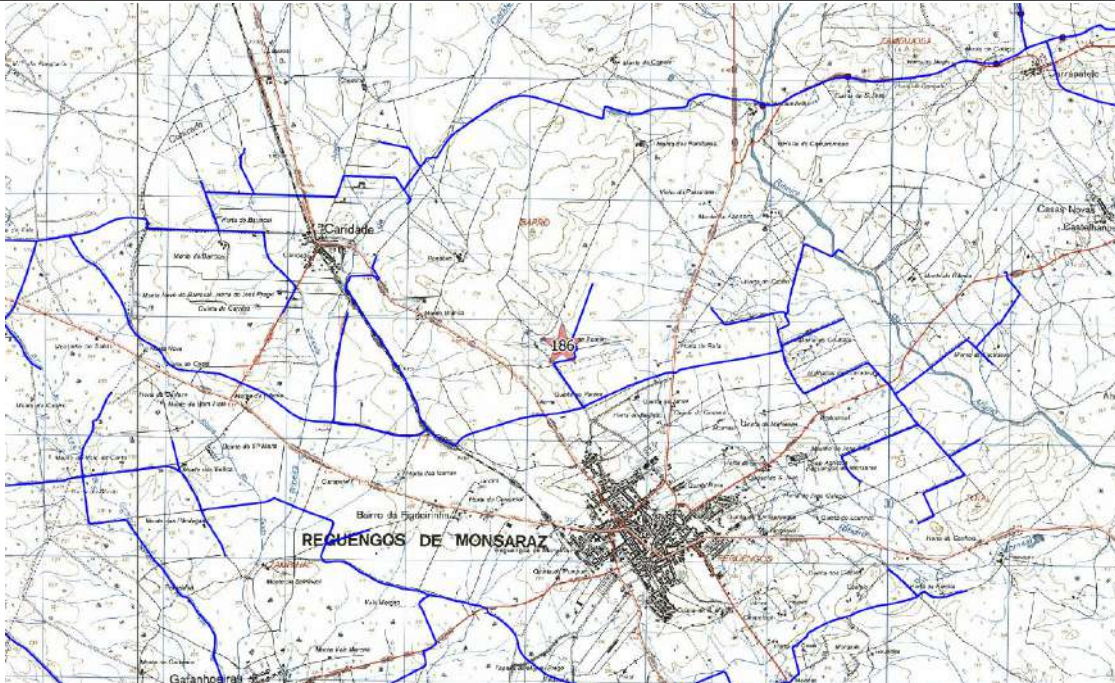
Medidas de Minimização

Acção que induz impacte	Medidas
Mobilização de terras e outras acções com potencial impacte no solo (deslocação de maquinaria pesada zonas de depósito, estaleiros, etc.)	Acções com impacte no solo numa envolvente de 50m para cada um dos lados mais próximos da área de dispersão deverão ser realizados com recurso a decapagens mecânicas de 10 em 10cm
Utilização agrícola da área de regadio	Medidas de minimização a definir caso a exploração agrícola implique impactes no solo. Notificação do proprietário do terreno sobre a existência do sítio arqueológico


N.º de Inventário 186

Topónimo Horta do Pomar

Nº Ref. 021115M



Ext. da CMP esc. 1:25000



Ortofotografia esc. 1:2500 (origem Bing Aerial)

Ficha de Sítio

N.º de Inventário Topónimo Nº Ref.

Coordenadas X Y Gauss Lx IGEoE Unidade de Projecto

Distrito Concelho Freguesia

Categoria Subcategoria Tipologia Foto

Cronologia Espólio

Contexto Geomorfológico Inserção na Paisagem

Coberto Vegetal Uso do solo Conservação

Ameaças Proprietários

Estatuto legal ZEP Sim Não Dec. Lei

Autenticidade Integridade Sensibilidade Importância

Valor Cultural Muito Elevado (5) Elevado (4) Médio (3) Baixo (2) Negligenciável (1) Indeterminado

Breve Descrição

Ocorrência identificada em encosta de elevação suave. Materiais avaliados potenciam ocupação do espaço durante o Séc. XVIII (?) (faianças, cerâmica comum, vidrados, outros). Terrenos arados recentemente, desprovidos de vegetação. Dispersão inicia-se próximo da estrada alcatroada e estende-se pela vertente e topo da colina. Limites da dispersão: 251293,14 - 162944,04 / 251243,67 - 162895,49.

Fiabilidade da Observação Boa Razoável Insuficiente Observações

Arqueólogo Responsável

Fonte de Informação

Relação com as Unidades de Projecto

Designação da infra estrutura impactante

Posição relativamente à infraestruturas impactante

Avaliação de Impactes

Acção principal que induz impacte	Ocorrência de Impacte	Fase	Sentido	Duração	Significado
Mobilização de terras e outras acções com potencial impacte no solo (deslocação de maquinaria pesada zonas de depósito, estaleiros, etc.)	<input type="radio"/> Sim <input checked="" type="radio"/> Não <input type="radio"/> N/D	<input type="text"/>	<input type="text"/>	<input type="text"/>	<input type="text"/>
		Incidência	Probabilidade	Magnitude	
		Reversibilidade	Mitigação do Impacte		
Acção secundária que induz impacte	Ocorrência de Impacte	Fase	Sentido	Duração	Significado
Utilização agrícola da área de regadio	<input type="radio"/> Sim <input type="radio"/> Não <input checked="" type="radio"/> N/D	Exploração	Indeterminado	Indeterminado	Indeterminado
		Incidência	Probabilidade	Magnitude	
		Reversibilidade	Mitigação do Impacte		

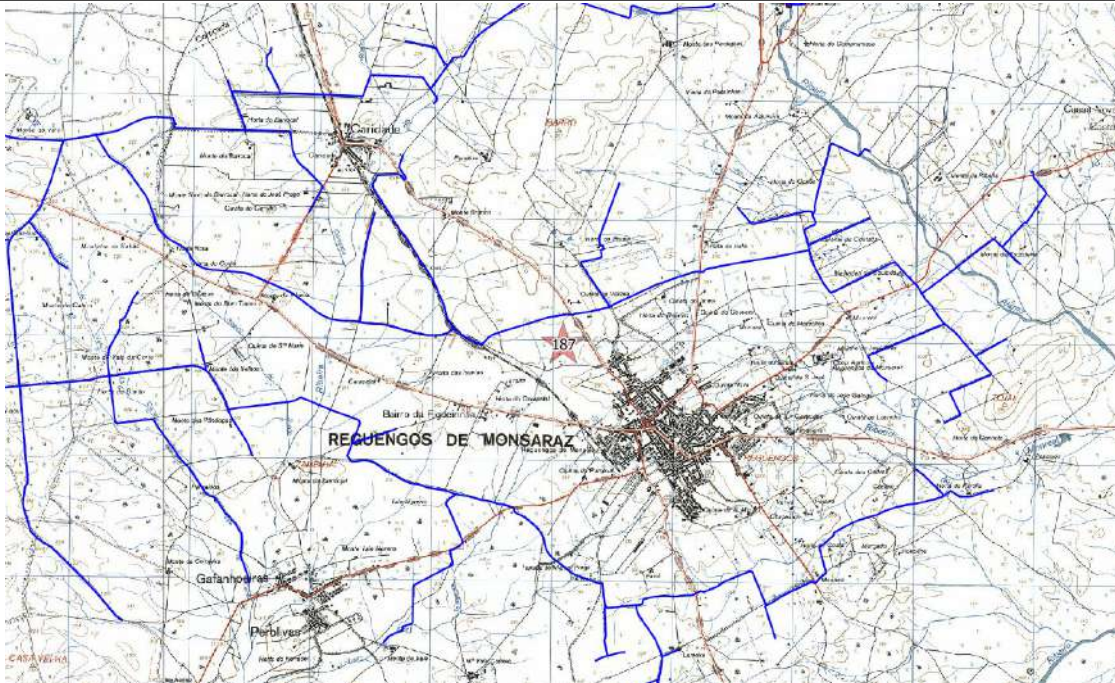
Medidas de Minimização

Acção que induz impacte	Medidas
Mobilização de terras e outras acções com potencial impacte no solo (deslocação de maquinaria pesada zonas de depósito, estaleiros, etc.)	Não se propõem medidas de minimização
Utilização agrícola da área de regadio	Medidas de minimização a definir caso a exploração agrícola implique impactes no solo. Notificação do proprietário do terreno sobre a existência do sítio arqueológico

N.º de Inventário 187

Topónimo Jardim

Nº Ref. 021115N



Ext. da CMP esc. 1:25000



Ortofotografia esc. 1:2500 (origem Bing Aerial)

Ficha de Sítio

N.º de Inventário Topónimo N.º Ref.

Coordenadas X Y Gauss Lx IGEoE Unidade de Projecto

Distrito Concelho Freguesia

Categoria Subcategoria Tipologia Foto

Cronologia Espólio

Contexto Geomorfológico Inserção na Paisagem

Coberto Vegetal Uso do solo Conservação

Ameaças Proprietários

Estatuto legal ZEP Sim Não Dec. Lei

Autenticidade Integridade Sensibilidade Importância

Valor Cultural Muito Elevado (5) Elevado (4) Médio (3) Baixo (2) Negligenciável (1) Indeterminado

Breve Descrição

Crista quartzítica em topo de elevação. Encostada ao maciço rochoso saliente, concentração de cerâmica de construção (tegulae, tijolo) e de armazenamento (dólium). Mato rasteiro ocasionalmente esparso.

Fiabilidade da Observação Boa Razoável Insuficiente Observações

Arqueólogo Responsável

Fonte de Informação

Relação com as Unidades de Projecto

Designação da infra estrutura impactante

Posição relativamente à infraestruturas impactante

Avaliação de Impactes

Acção principal que induz impacte

Ocorrência de Impacte Sim Não N/D

Fase Sentido Duração Significado

Incidência Probabilidade Magnitude

Reversibilidade Mitigação do Impacte

Acção secundária que induz impacte

Ocorrência de Impacte Sim Não N/D

Fase Sentido Duração Significado

Incidência Probabilidade Magnitude

Reversibilidade Mitigação do Impacte

Medidas de Minimização

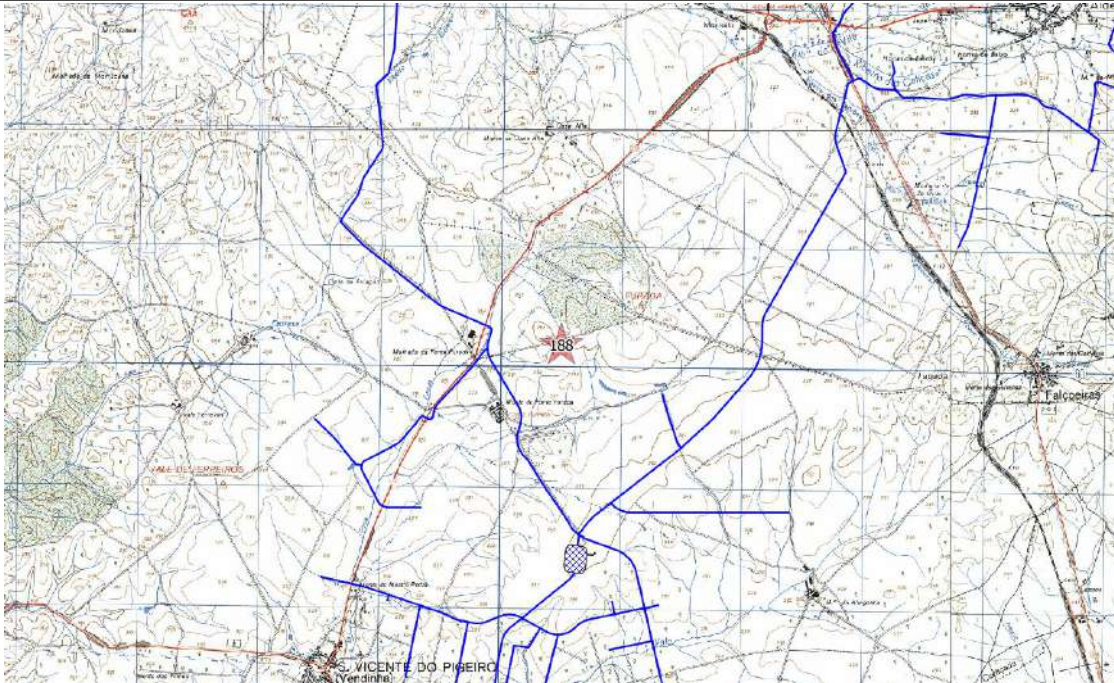
Acção que induz impacte

Medidas

N.º de Inventário

Topónimo

Nº Ref.



Ext. da CMP esc. 1:25000



Ortofotografia esc. 1:2500 (origem Bing Aerial)

Ficha de Sítio

N.º de Inventário Topónimo Nº Ref.

Coordenadas X Y Gauss Lx IGEoE CMP Unidade de Projecto

Distrito Concelho Freguesia

Categoria Subcategoria Tipologia Foto

Cronologia Espólio

Contexto Geomorfológico Inserção na Paisagem

Coberto Vegetal Uso do solo Conservação

Ameaças Proprietários

Estatuto legal ZEP Sim Não Dec. Lei

Autenticidade Integridade Sensibilidade Importância

Valor Cultural Muito Elevado (5) Elevado (4) Médio (3) Baixo (2) Negligenciável (1) Indeterminado

Breve Descrição

Pequena concentração de material de construção de cronologia aparentemente romana, incluindo lateres e rebordos de tegulae, numa extensão de apenas 5m, em talude de vala de olival, no eixo do plantio. Dada a reduzida área ocupada pelos vestígios, que não se verificam na envolvente próxima, poderá tratar-se de restos de uma sepultura.

Fiabilidade da Observação Boa Razoável Insuficiente Observações

Arqueólogo Responsável

Fonte de Informação

Relação com as Unidades de Projecto

Designação da infra estrutura impactante

Posição relativamente à infraestruturas impactante

Avaliação de Impactes

Acção principal que induz impacte
Mobilização de terras e outras acções com potencial impacte no solo (deslocação de maquinaria pesada zonas de depósito, estaleiros, etc.)

Ocorrência de Impacte Sim Não N/D

Fase Sentido Duração Significado

Incidência Probabilidade Magnitude

Reversibilidade Mitigação do Impacte

Acção secundária que induz impacte
Utilização agrícola da área de regadio

Ocorrência de Impacte Sim Não N/D

Fase Sentido Duração Significado

Incidência Probabilidade Magnitude

Reversibilidade Mitigação do Impacte

Medidas de Minimização

Acção que induz impacte
Mobilização de terras e outras acções com potencial impacte no solo (deslocação de maquinaria pesada zonas de depósito, estaleiros, etc.)
Utilização agrícola da área de regadio

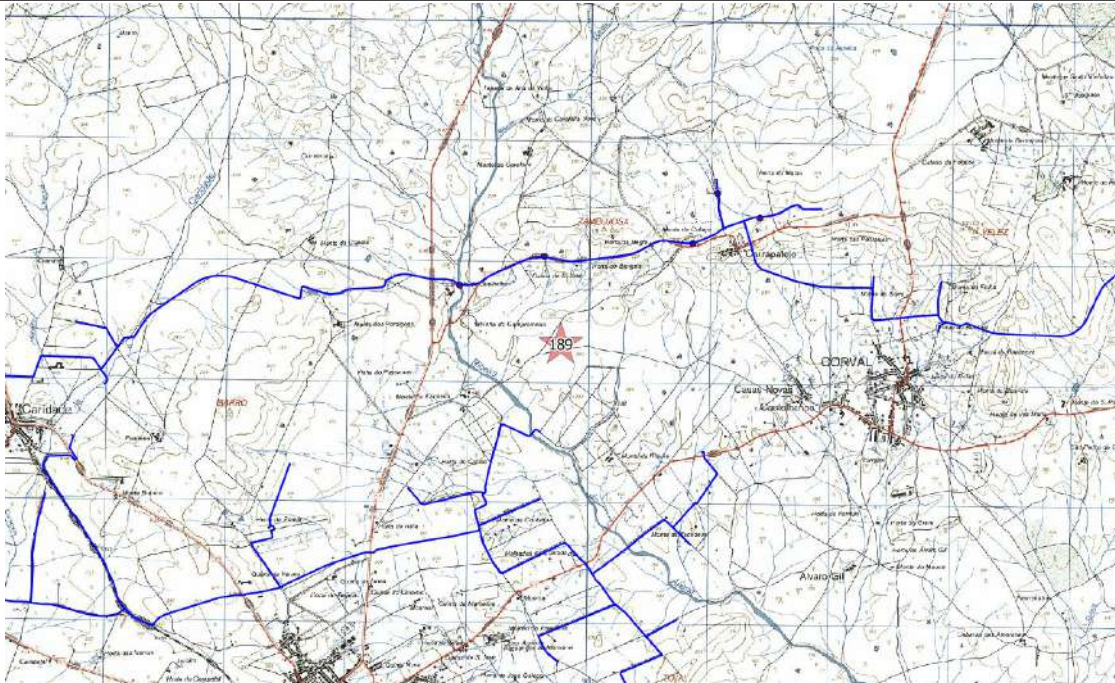
Medidas

Medidas de minimização a definir caso a exploração agrícola implique impactes no solo. Notificação do proprietário do terreno sobre a existência do sítio arqueológico

N.º de Inventário

Topónimo

Nº Ref.



Ext. da CMP esc. 1:25000



Ortofotografia esc. 1:2500 (origem Bing Aerial)

Ficha de Sítio

N.º de Inventário Topónimo Nº Ref.

Coordenadas X Y Gauss Lx IGEoE Unidade de Projecto

Distrito Concelho Freguesia

Categoria Subcategoria Tipologia Foto

Cronologia Espólio

Contexto Geomorfológico Inserção na Paisagem

Coberto Vegetal Uso do solo Conservação

Ameaças Proprietários

Estatuto legal ZEP Sim Não Dec. Lei

Autenticidade Integridade Sensibilidade Importância

Valor Cultural Muito Elevado (5) Elevado (4) Médio (3) Baixo (2) Negligenciável (1) Indeterminado

Breve Descrição

Na margem esquerda de afluente da Ribeira do Álamo, em área afectada pelo plantio de olival, presença de fragmentos de cerâmica comum e de construção de cronologias aparentemente romanas, incluindo fragmentos de tegulae de rebordo. Os artefactos encontram-se bastante fragmentados e rolados.

Fiabilidade da Observação Boa Razoável Insuficiente Observações

Arqueólogo Responsável

Fonte de Informação

Relação com as Unidades de Projecto

Designação da infra estrutura impactante

Posição relativamente à infra-estrutura impactante

Avaliação de Impactes

Acção principal que induz impacte

Ocorrência de Impacte Sim Não N/D

Fase Sentido Duração Significado

Incidência Probabilidade Magnitude

Reversibilidade Mitigação do Impacte

Acção secundária que induz impacte

Ocorrência de Impacte Sim Não N/D

Fase Sentido Duração Significado

Incidência Probabilidade Magnitude

Reversibilidade Mitigação do Impacte

Medidas de Minimização

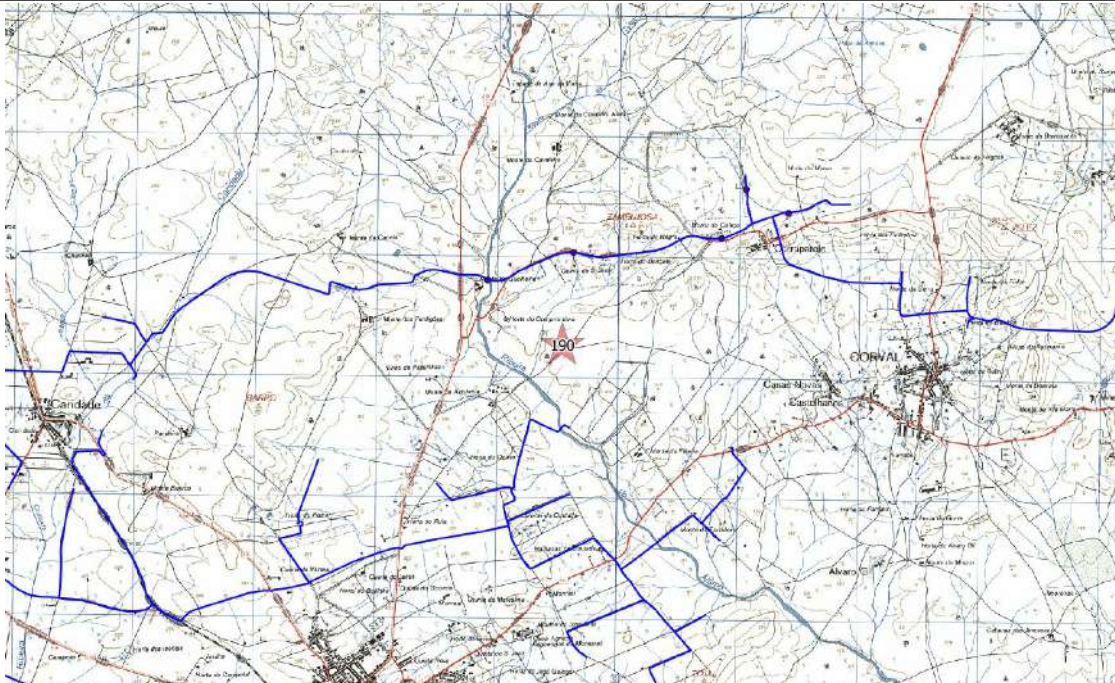
Acção que induz impacte

Medidas

N.º de Inventário

Topónimo

Nº Ref.



Ext. da CMP esc. 1:25000



Ortofotografia esc. 1:2500 (origem Bing Aerial)

Ficha de Sítio

N.º de Inventário	<input type="text" value="191"/>	Topónimo	<input type="text" value="Monte da Azinheira"/>		Nº Ref.	<input type="text" value="011115A2"/>	
Coordenadas X	<input type="text" value="253100"/>	Y	<input type="text" value="164980"/>	Gauss Lx IGEoE	CMP	<input type="text" value="473"/>	
				Unidade de Projecto	<input type="text"/>		
Distrito	<input type="text" value="Évora"/>	Concelho	<input type="text" value="Reguengos de Monsaraz"/>		Freguesia	<input type="text" value="Reguengos de Monsaraz"/>	
Categoria	<input type="text" value="Arqueológico"/>	Subcategoria	<input type="text"/>		Tipologia	<input type="text" value="Povoado(?)/Villa (?)"/>	
						Foto	<input type="text" value="309-310"/>
Cronologia	<input type="text" value="Calcolítico/Romano"/>		Espólio <input type="text"/>				
Contexto Geomorfológico	<input type="text" value="Planície"/>	<input type="text" value="Quartzitos"/>	Inserção na Paisagem <input type="text" value="Diluído"/>				
Coberto Vegetal	<input type="text" value="Olival"/>	Uso do solo	<input type="text" value="Agrícola"/>		Conservação	<input type="text" value="Não determinada"/>	
Ameaças	<input type="text" value="Agricultura"/>	Proprietários <input type="text"/>					
Estatuto legal	<input type="text" value="Sem Protecção"/>		ZEP	<input type="radio"/> Sim <input checked="" type="radio"/> Não		Dec. Lei <input type="text"/>	
Autenticidade	<input type="text" value="Mediana"/>	Integridade	<input type="text" value="Desconhecida"/>		Sensibilidade	<input type="text" value="Elevada"/>	
						Importância <input type="text" value="Elevada"/>	
Valor Cultural	<input type="radio"/> Muito Elevado (5) <input checked="" type="radio"/> Elevado (4) <input type="radio"/> Médio (3) <input type="radio"/> Baixo (2) <input type="radio"/> Negligenciável (1) <input type="radio"/> Indeterminado						

Breve Descrição

Em elevação na margem direita da Ribeira do Álamo, vestígios de cerâmica do Calcolítico Plano/Médio, incluindo fragmentos de vasos com decoração geométrica do grupo folha-de-acácia, juntamente com abundantes fragmentos de cerâmica de construção e comum de época romana. Parece ser visível, em ortofoto, a existência de um fosso circular envolvendo os vestígios. No Monte da Azinheira, a sudeste da elevação, identificaram-se também materiais de construção romanos reaproveitados nas diversas estruturas, que podem estar sobre ocupação romana. Junto da linha de água que o separa da elevação, estruturas hidráulicas (mina, poço, cisterna) poderão ter origem romana. No local de uma pia de granito que pode ter igualmente origem romana.

Fiabilidade da Observação	<input checked="" type="radio"/> Boa <input type="radio"/> Razoável <input type="radio"/> Insuficiente	Observações	<input type="text"/>
Arqueólogo Responsável	<input type="text" value="André Pereira & Henrique Matias"/>		
Fonte de Informação	<input type="text" value="Prospecção arqueológica"/>		

Relação com as Unidades de Projecto

Designação da infra estrutura impactante	<input type="text" value="Bloco de Rega e Conduta Secundária"/>
Posição relativamente à infraestruturas impactante	<input type="text" value="Na área de Regadio. A cerca de 280m de conduta secundária"/>

Avaliação de Impactes

Acção principal que induz impacte <input type="text" value="Mobilização de terras e outras acções com potencial impacte no solo (deslocação de maquinaria pesada zonas de depósito, estaleiros, etc.)"/>	Ocorrência de Impacte <input type="radio"/> Sim <input checked="" type="radio"/> Não <input type="radio"/> N/D	Fase	<input type="text"/>	Sentido	<input type="text"/>	Duração	<input type="text"/>	Significado	<input type="text"/>	
		Incidência	<input type="text"/>	Probabilidade	<input type="text"/>	Magnitude	<input type="text"/>	Reversibilidade	<input type="text"/>	Mitigação do Impacte
Acção secundária que induz impacte <input type="text" value="Utilização agrícola da área de regadio"/>	<input type="radio"/> Sim <input type="radio"/> Não <input checked="" type="radio"/> N/D	Fase	<input type="text" value="Exploração"/>	Sentido	<input type="text" value="Indeterminado"/>	Duração	<input type="text" value="Indeterminado"/>	Significado	<input type="text" value="Indeterminado"/>	
	Incidência	<input type="text" value="Não determinada"/>	Probabilidade	<input type="text" value="Indeterminada"/>	Magnitude	<input type="text" value="Indeterminada"/>	Reversibilidade	<input type="text" value="Não determinada"/>	Mitigação do Impacte	<input type="text" value="Não determinada"/>

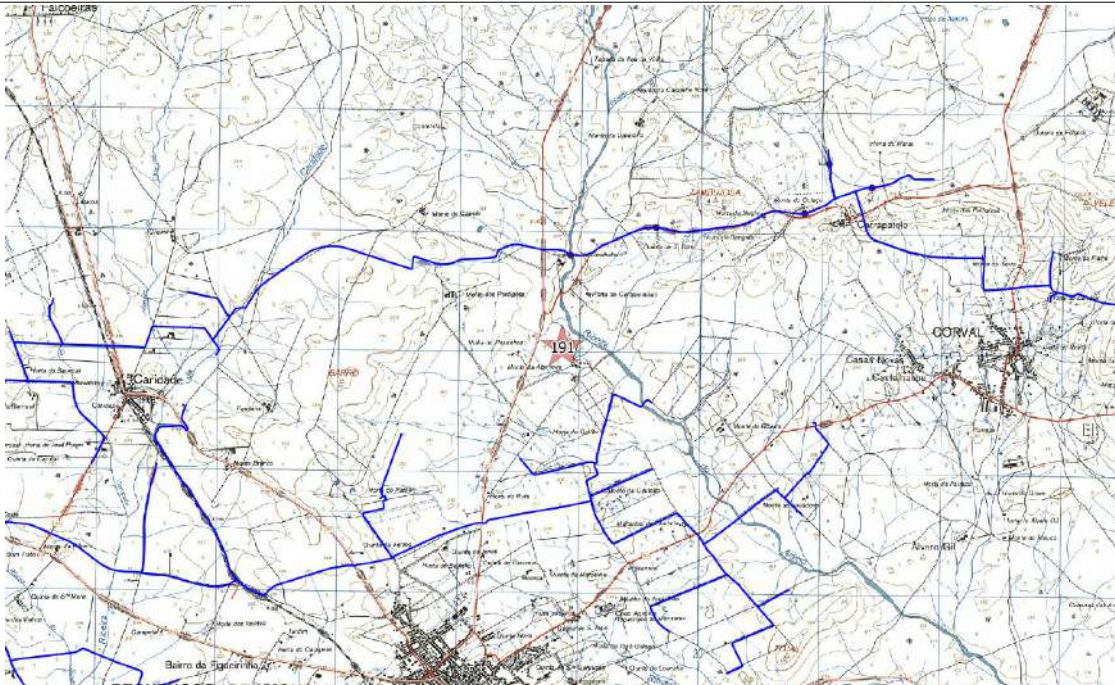
Medidas de Minimização

Acção que induz impacte <input type="text" value="Mobilização de terras e outras acções com potencial impacte no solo (deslocação de maquinaria pesada zonas de depósito, estaleiros, etc.)"/>	Medidas <input type="text" value="Não se propõem medidas de minimização"/>
<input type="text" value="Utilização agrícola da área de regadio"/>	Medidas de minimização a definir caso a exploração agrícola implique impactes no solo. Notificação do proprietário do terreno sobre a existência do sítio arqueológico

N.º de Inventário

Topónimo

Nº Ref.



Ext. da CMP esc. 1:25000



Ortofotografia esc. 1:2500 (origem Bing Aerial)

Ficha de Sítio

N.º de Inventário	192	Topónimo	Tapada	Nº Ref.	011115A3			
Coordenadas X	247238	Y	167882	Gauss Lx IGEoE	CMP	472	Unidade de Projecto	Bloco de Regadio Conduta Adutora
Distrito	Évora	Concelho	Évora	Freguesia	S. Vicente do Pigeiro			
Categoria	Arqueológico	Subcategoria		Tipologia	Achado Isolado	Foto	311	
Cronologia	Neo-Calcolítico	Espólio						
Contexto Geomorfológico	Planície	Quartzitos	Inserção na Paisagem	Diluído				
Coberto Vegetal	Olival	Uso do solo	Agrícola	Conservação	Regular			
Ameaças	Agricultura	Proprietários						
Estatuto legal	Sem Protecção	ZEP	<input type="radio"/> Sim <input checked="" type="radio"/> Não	Dec. Lei				
Autenticidade	Mediana	Integridade	Reduzida	Sensibilidade	Reduzida	Importância	Negligenciável	
Valor Cultural	<input type="radio"/> Muito Elevado (5) <input type="radio"/> Elevado (4) <input type="radio"/> Médio (3) <input type="radio"/> Baixo (2) <input checked="" type="radio"/> Negligenciável (1) <input type="radio"/> Indeterminado							

Breve Descrição

Em planalto no acesso directo das Falcoeirias para os Montes da Fonte Furada e da Casa Alta, já não circulado, em área aparentemente desprovida de blocos de afloramento granítico, identificou-se, encostado à berma de terrenos lavrados e ex situ, o que aparenta ser um esteio de granito, provavelmente pertencente a um monumento megalítico. Mede cerca de 2,30m de altura, 1,20m de largura e 0,7m de espessura. aparenta ter estado enterrado.

Fiabilidade da Observação	<input checked="" type="radio"/> Boa <input type="radio"/> Razoável <input type="radio"/> Insuficiente	Observações	
Arqueólogo Responsável	André Pereira & Henrique Matias		
Fonte de Informação	Prospecção arqueológica		

Relação com as Unidades de Projecto

Designação da infra estrutura impactante	Bloco de Rega e Conduta Adutora
Posição relativamente à infraestruturas impactante	Na área de Regadio. A cerca de 860m de conduta adutora

Avaliação de Impactes

Acção principal que induz impacte	Ocorrência de Impacte <input type="radio"/> Sim <input checked="" type="radio"/> Não <input type="radio"/> N/D	Fase		Sentido		Duração		Significado	
Mobilização de terras e outras acções com potencial impacte no solo (deslocação de maquinaria pesada zonas de depósito, estaleiros, etc.)		Incidência		Probabilidade		Magnitude			
		Reversibilidade		Mitigação do Impacte					
Acção secundária que induz impacte	Ocorrência de Impacte <input type="radio"/> Sim <input type="radio"/> Não <input checked="" type="radio"/> N/D	Fase	Exploração	Sentido	Indeterminado	Duração	Indeterminado	Significado	Indeterminado
Utilização agrícola da área de regadio		Incidência	Não determinada	Probabilidade	Indeterminada	Magnitude	Indeterminada		
		Reversibilidade	Não determinada	Mitigação do Impacte	Não determinada				

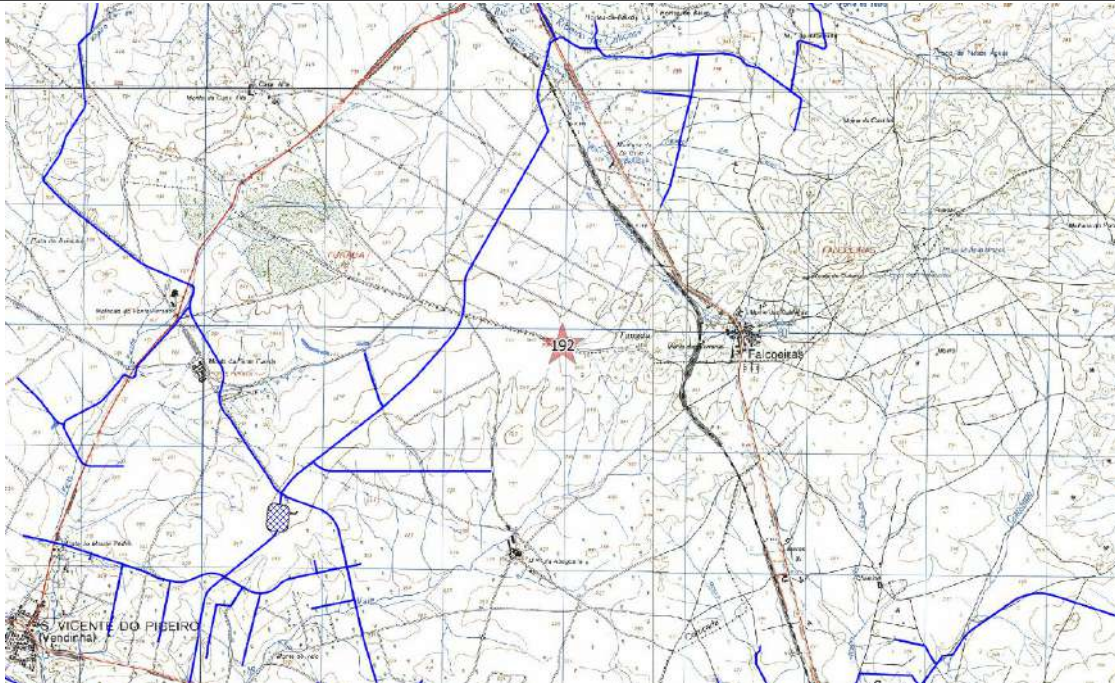
Medidas de Minimização

Acção que induz impacte	Medidas
Mobilização de terras e outras acções com potencial impacte no solo (deslocação de maquinaria pesada zonas de depósito, estaleiros, etc.)	Não se propõem medidas de minimização
Utilização agrícola da área de regadio	Medidas de minimização a definir caso a exploração agrícola implique impactes no solo. Notificação do proprietário do terreno sobre a existência do sítio arqueológico

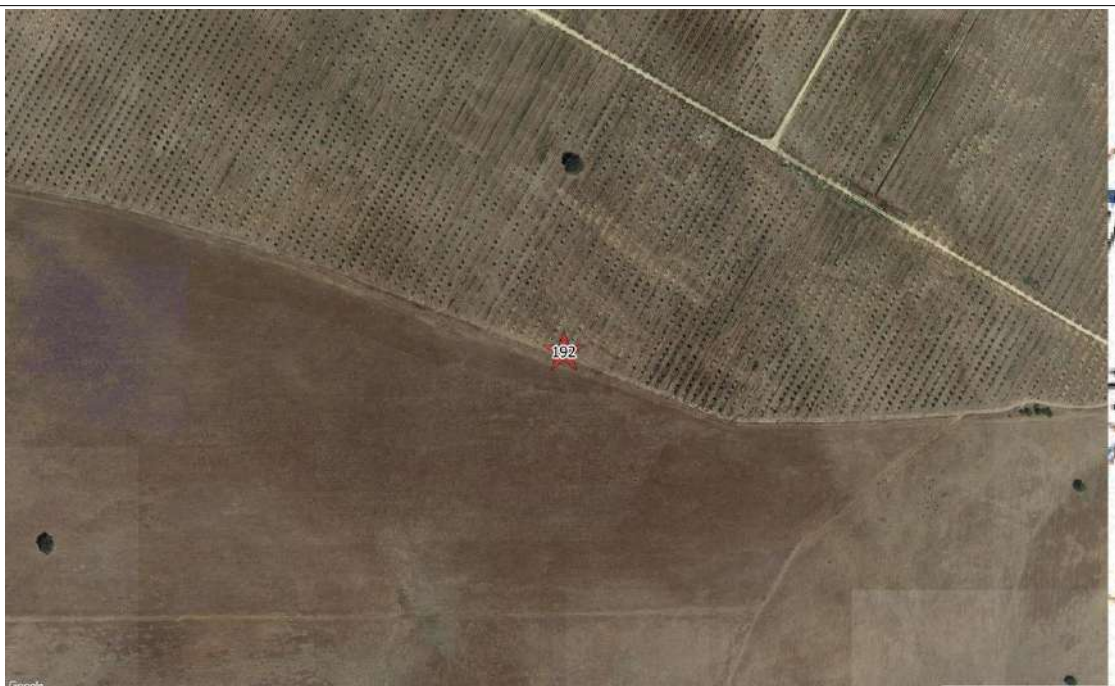
N.º de Inventário

Topónimo

Nº Ref.



Ext. da CMP esc. 1:25000



Ortofotografia esc. 1:2500 (origem Bing Aerial)

Ficha de Sítio

N.º de Inventário	193	Topónimo	Igreja de Nossa Senhora da Caridade	Nº Ref.	011115A4			
Coordenadas X	249681,20	Y	164592,69	Gauss Lx IGEoE	CMP	473	Unidade de Projecto	Fora do Bloco de Regadio Conduta Secundária
Distrito	Évora	Concelho	Reguengos de Monsaraz	Freguesia	Reguengos de Monsaraz			
Categoria	Arquitectónico	Subcategoria	Religioso	Tipologia	Igreja	Foto	312-313	
Cronologia	Moderno/Contemporâneo	Espólio						
Contexto Geomorfológico	Planície	Granitos	Inserção na Paisagem	Destacado				
Coberto Vegetal		Uso do solo	Urbano	Conservação	Regular			
Ameaças	Não se identificam	Proprietários						
Estatuto legal	Sem Protecção	ZEP	<input type="radio"/> Sim <input type="radio"/> Não	Dec. Lei				
Autenticidade	Mediana	Integridade	Mediana	Sensibilidade	Reduzida	Importância	Reduzida	
Valor Cultural	<input type="radio"/> Muito Elevado (5) <input type="radio"/> Elevado (4) <input type="radio"/> Médio (3) <input checked="" type="radio"/> Baixo (2) <input type="radio"/> Negligenciável (1) <input type="radio"/> Indeterminado							

Breve Descrição

Esta pequena ermida tem origens muito remotas, sendo, segundo os historiadores, anterior à própria ermida de Santo António de Reguengos. Construída provavelmente ainda no século XV, esta ermida, característica das construções religiosas rurais alentejanas, possui ainda acentuados traços góticos e manuelinos, que fazem dela uma das mais apreciadas igrejas do concelho. Possui uma capela-mor, de abóbada nervurada, totalmente revestida de pinturas murais que datam do período manuelino e barroco - (<http://www.cm-reguengos-monsaraz.pt/pt/site-visitari/concelho/monumentos/Paginas/Ermida-de-Nossa-Senhora-da-Caridade.aspx>).

Fiabilidade da Observação	<input checked="" type="radio"/> Boa <input type="radio"/> Razoável <input type="radio"/> Insuficiente	Observações	
Arqueólogo Responsável	Fernando Robles Henriques & Maria Garcia		
Fonte de Informação	http://www.cm-reguengos-monsaraz.pt/pt/site-visitari/concelho/monumentos/Paginas/Ermida-de-Nossa-Senhora-da-Caridade.aspx		

Relação com as Unidades de Projecto

Designação da infra estrutura impactante	Conduta Secundária
Posição relativamente à infraestruturas impactante	Fora da área de Regadio. A cerca de 285m de conduta secundária

Avaliação de Impactes

Acção principal que induz impacte Mobilização de terras e outras acções com potencial impacte no solo (deslocação de maquinaria pesada zonas de depósito, estaleiros, etc.)	Ocorrência de Impacte <input type="radio"/> Sim <input checked="" type="radio"/> Não <input type="radio"/> N/D	Fase		Sentido		Duração		Significado	
		Incidência		Probabilidade		Magnitude			
		Reversibilidade		Mitigação do Impacte					
Acção secundária que induz impacte Utilização agrícola da área de regadio	Ocorrência de Impacte <input type="radio"/> Sim <input checked="" type="radio"/> Não <input type="radio"/> N/D	Fase		Sentido		Duração		Significado	
		Incidência		Probabilidade		Magnitude			
		Reversibilidade		Mitigação do Impacte					

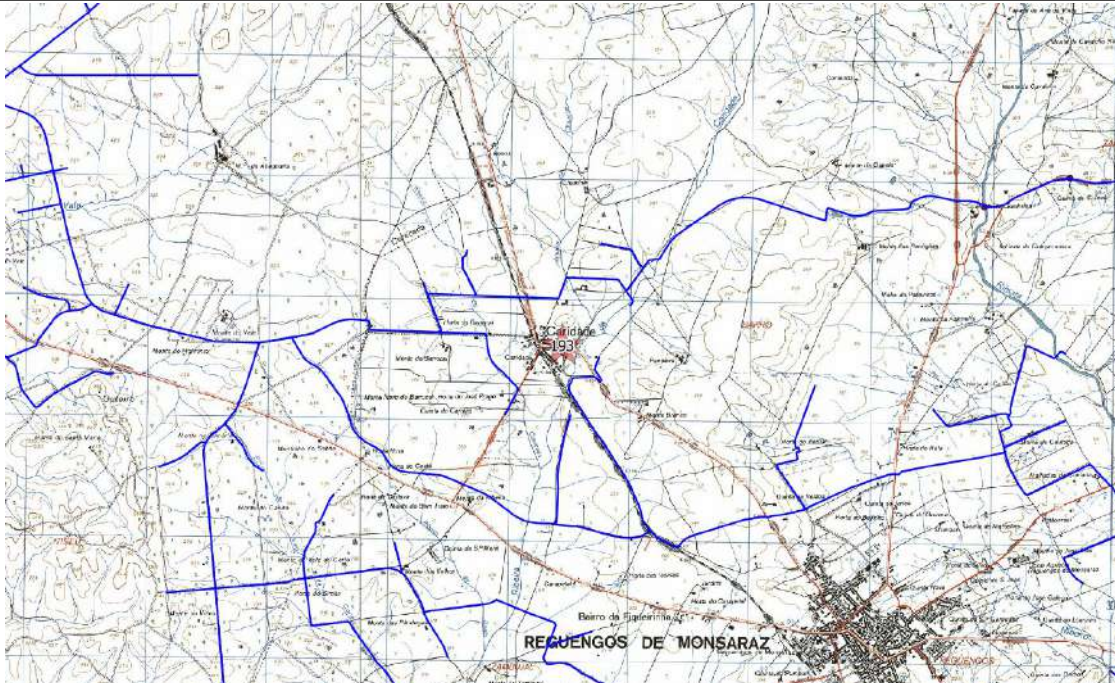
Medidas de Minimização

Acção que induz impacte Mobilização de terras e outras acções com potencial impacte no solo (deslocação de maquinaria pesada zonas de depósito, estaleiros, etc.)	Medidas Não se propõem medidas de minimização
Utilização agrícola da área de regadio	Medidas Não se propõem medidas de minimização

N.º de Inventário

Topónimo

Nº Ref.



Ext. da CMP esc. 1:25000



Ortofotografia esc. 1:2500 (origem Bing Aerial)

Ficha de Sítio

N.º de Inventário Topónimo Nº Ref.

Coordenadas X Y Gauss Lx IGEoE Unidade de Projecto

Distrito Concelho Freguesia

Categoria Subcategoria Tipologia Foto

Cronologia Espólio

Contexto Geomorfológico Inserção na Paisagem

Coberto Vegetal Uso do solo Conservação

Ameaças Proprietários

Estatuto legal ZEP Sim Não Dec. Lei

Autenticidade Integridade Sensibilidade Importância

Valor Cultural Muito Elevado (5) Elevado (4) Médio (3) Baixo (2) Negligenciável (1) Indeterminado

Breve Descrição

Trata-se de um poço de contorno subcircular a subretangular no interior observa-se um arco eventualmente de descarga (?) o que faria supor que existiria uma estrutura que assentava sobre o poço. Eventualmente uma estrutura elevatória de água

Fiabilidade da Observação Boa Razoável Insuficiente Observações

Arqueólogo Responsável

Fonte de Informação

Relação com as Unidades de Projecto

Designação da infra estrutura impactante

Posição relativamente à infraestruturas impactante

Avaliação de Impactes

Acção principal que induz impacte	Ocorrência de Impacte	Fase	Sentido	Duração	Significado
Mobilização de terras e outras acções com potencial impacte no solo (deslocação de maquinaria pesada zonas de depósito, estaleiros, etc.)	<input checked="" type="radio"/> Sim	Construção	Adverso	Permanente	Reduzido
	<input type="radio"/> Não				
	<input type="radio"/> N/D				
		Incidência	Probabilidade	Magnitude	
		Directa	Certa	Moderada	
		Reversibilidade	Mitigação do Impacte		
		Irreversível	Minimizável		

Acção secundária que induz impacte	Ocorrência de Impacte	Fase	Sentido	Duração	Significado
Utilização agrícola da área de regadio	<input type="radio"/> Sim	Exploração	Indeterminado	Indeterminado	Indeterminado
	<input type="radio"/> Não				
	<input checked="" type="radio"/> N/D				
		Incidência	Probabilidade	Magnitude	
		Não determinada	Indeterminada	Indeterminada	
		Reversibilidade	Mitigação do Impacte		
		Não determinada	Não determinada		

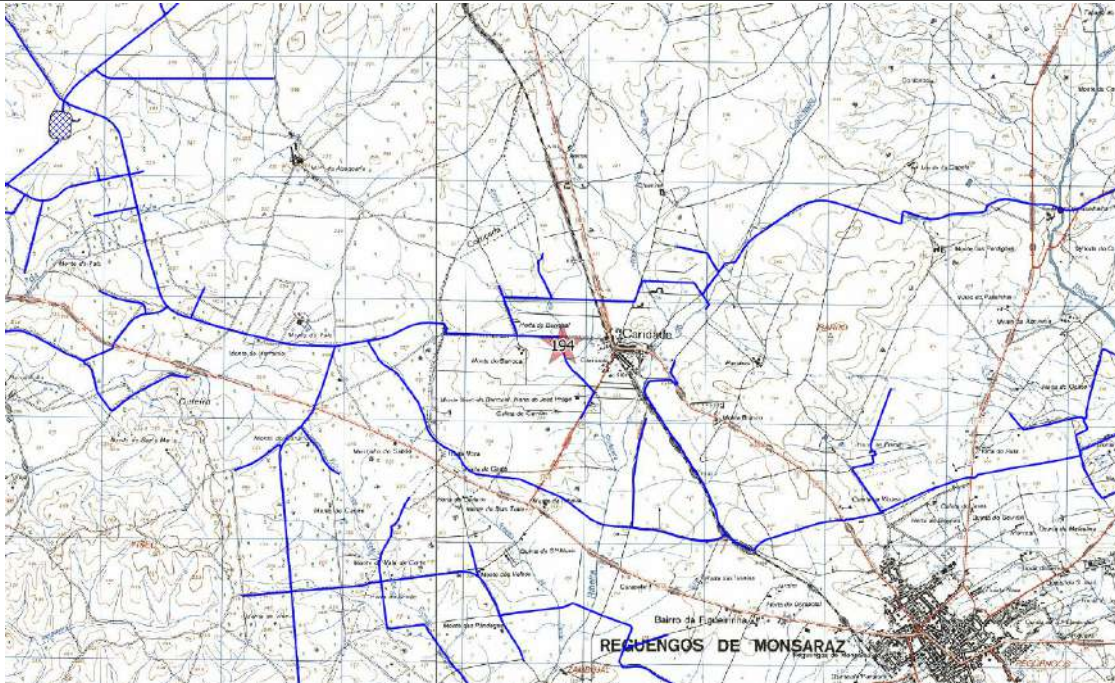
Medidas de Minimização

Acção que induz impacte	Medidas
Mobilização de terras e outras acções com potencial impacte no solo (deslocação de maquinaria pesada zonas de depósito, estaleiros, etc.)	Registo em caso de necessidade de destruição
Utilização agrícola da área de regadio	Registo em caso de necessidade de destruição

N.º de Inventário

Topónimo

Nº Ref.



Ext. da CMP esc. 1:25000



Ortofotografia esc. 1:2500 (origem Bing Aerial)

Ficha de Sítio

N.º de Inventário Topónimo Nº Ref.

Coordenadas X Y Gauss Lx IGEoE Unidade de Projecto

Distrito Concelho Freguesia

Categoria Subcategoria Tipologia Foto

Cronologia Espólio

Contexto Geomorfológico Inserção na Paisagem

Coberto Vegetal Uso do solo Conservação

Ameaças Proprietários

Estatuto legal ZEP Sim Não Dec. Lei

Autenticidade Integridade Sensibilidade Importância

Valor Cultural Muito Elevado (5) Elevado (4) Médio (3) Baixo (2) Negligenciável (1) Indeterminado

Breve Descrição

Poço tubular, de planta circular, com cerca de 1,5m de diâmetro. Aparelho de alvenaria de pedra seca com capeamento de tijolo maciço. Acoplado a Este, pequeno tanque/bebedouro com cerca de 1,5m de comprimento e 1m de largura, com aparelho de pedra argamassada e capeamento de tijolo.

Fiabilidade da Observação Boa Razoável Insuficiente Observações

Arqueólogo Responsável

Fonte de Informação

Relação com as Unidades de Projecto

Designação da infra estrutura impactante

Posição relativamente à infraestruturas impactante

Avaliação de Impactes

Acção principal que induz impacte
Mobilização de terras e outras acções com potencial impacte no solo (deslocação de maquinaria pesada zonas de depósito, estaleiros, etc.)

Ocorrência de Impacte Sim Não N/D

Fase Sentido Duração Significado

Incidência Probabilidade Magnitude

Reversibilidade Mitigação do Impacte

Acção secundária que induz impacte
Utilização agrícola da área de regadio

Ocorrência de Impacte Sim Não N/D

Fase Sentido Duração Significado

Incidência Probabilidade Magnitude

Reversibilidade Mitigação do Impacte

Medidas de Minimização

Acção que induz impacte
Mobilização de terras e outras acções com potencial impacte no solo (deslocação de maquinaria pesada zonas de depósito, estaleiros, etc.)

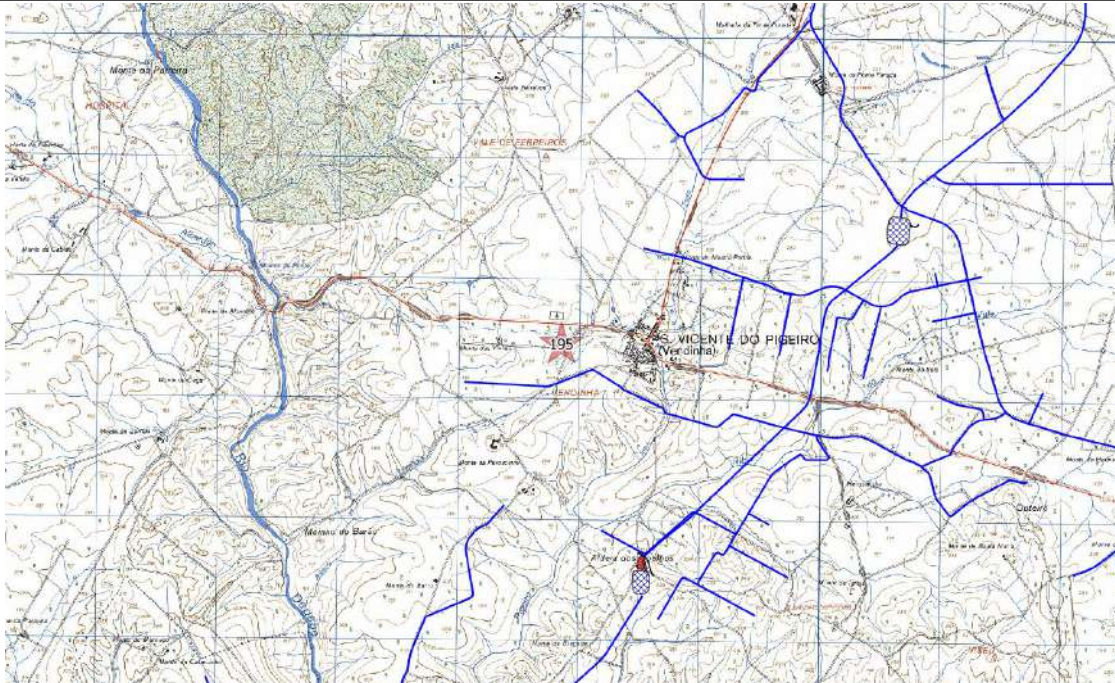
Utilização agrícola da área de regadio

Medidas


N.º de Inventário

Topónimo

Nº Ref.



Ext. da CMP esc. 1:25000



Ortofotografia esc. 1:2500 (origem Bing Aerial)

Ficha de Sítio

N.º de Inventário Topónimo Nº Ref.

Coordenadas X Y Gauss Lx IGeoE Unidade de Projecto

Distrito Concelho Freguesia

Categoria Subcategoria Tipologia Foto

Cronologia Espólio

Contexto Geomorfológico Inserção na Paisagem

Coberto Vegetal Uso do solo Conservação

Ameaças Proprietários

Estatuto legal ZEP Sim Não Dec. Lei

Autenticidade Integridade Sensibilidade Importância

Valor Cultural Muito Elevado (5) Elevado (4) Médio (3) Baixo (2) Negligenciável (1) Indeterminado

Breve Descrição

Em afloramento granítico rosa rasteiro, numa encosta suave, foram identificados dois conjuntos e pequenas covinhas escavadas. O primeiro, com 7 covinhas, 6 das quais bem marcadas, localiza-se em superfície ligeiramente acima do segundo, com quatro covinhas.

Fiabilidade da Observação Boa Razoável Insuficiente Observações

Arqueólogo Responsável

Fonte de Informação

Relação com as Unidades de Projecto

Designação da infra estrutura impactante

Posição relativamente à infra-estrutura impactante

Avaliação de Impactes

Acção principal que induz impacte

Ocorrência de Impacte Sim Não N/D

Fase Sentido Duração Significado

Incidência Probabilidade Magnitude

Reversibilidade Mitigação do Impacte

Acção secundária que induz impacte

Ocorrência de Impacte Sim Não N/D

Fase Sentido Duração Significado

Incidência Probabilidade Magnitude

Reversibilidade Mitigação do Impacte

Medidas de Minimização

Acção que induz impacte

Utilização agrícola da área de regadio

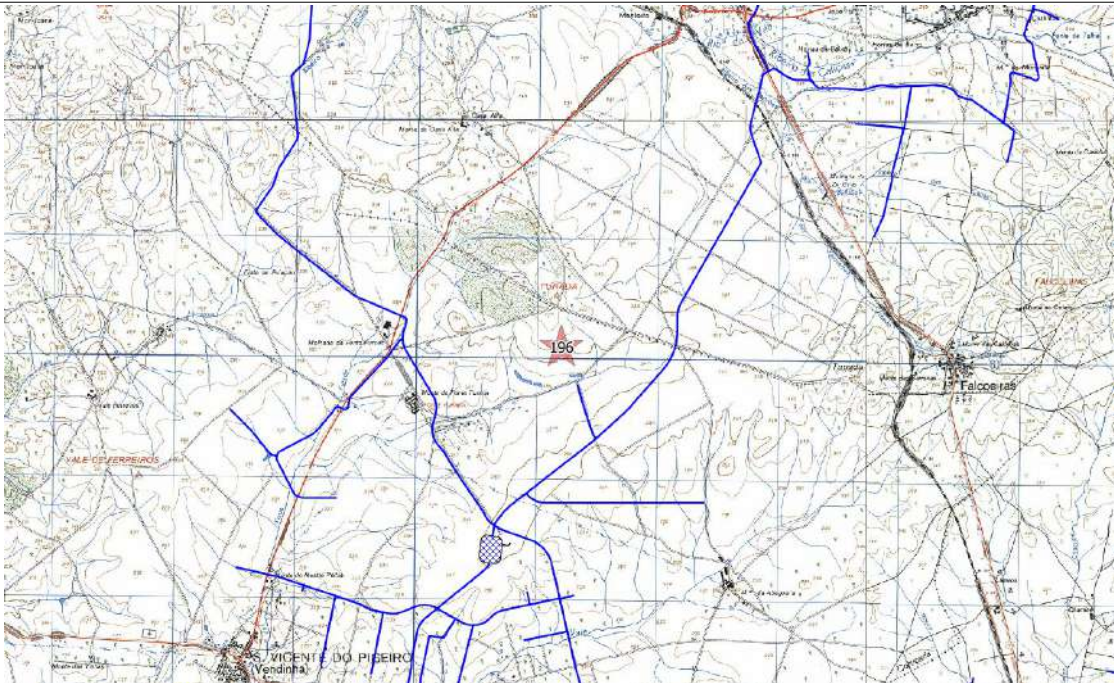
Medidas

Conservação (salvaguarda)

N.º de Inventário

Topónimo

Nº Ref.



Ext. da CMP esc. 1:25000



Ortofotografia esc. 1:2500 (origem Bing Aerial)

Ficha de Sítio

N.º de Inventário Topónimo Nº Ref.

Coordenadas X Y Gauss Lx IGeoE CMP Unidade de Projecto

Distrito Concelho Freguesia

Categoria Subcategoria Tipologia Foto

Cronologia Espólio

Contexto Geomorfológico Inserção na Paisagem

Coberto Vegetal Uso do solo Conservação

Ameaças Proprietários

Estatuto legal ZEP Sim Não Dec. Lei

Autenticidade Integridade Sensibilidade Importância

Valor Cultural Muito Elevado (5) Elevado (4) Médio (3) Baixo (2) Negligenciável (1) Indeterminado

Breve Descrição

Em plataforma numa encosta suave, virada a sul, regista-se a presença de vestígios de cerâmica de construção (tegulae, latere) e comum (essencialmente dolia), abundando nos moroiços resultantes da despedrega para a actividade agrícola, onde foi identificada igualmente uma mó rotativa de granito. Nas proximidades, duas esferas de quartzo e um dormente de mó manual.

Fiabilidade da Observação Boa Razoável Insuficiente Observações

Arqueólogo Responsável

Fonte de Informação

Relação com as Unidades de Projecto

Designação da infra estrutura impactante

Posição relativamente à infraestruturas impactante

Avaliação de Impactes

Acção principal que induz impacte Fase Sentido Duração Significado

Ocorrência de Impacte

Sim Não N/D

Incidência Probabilidade Magnitude

Reversibilidade Mitigação do Impacte

Acção secundária que induz impacte Fase Sentido Duração Significado

Ocorrência de Impacte

Sim Não N/D

Incidência Probabilidade Magnitude

Reversibilidade Mitigação do Impacte

Medidas de Minimização

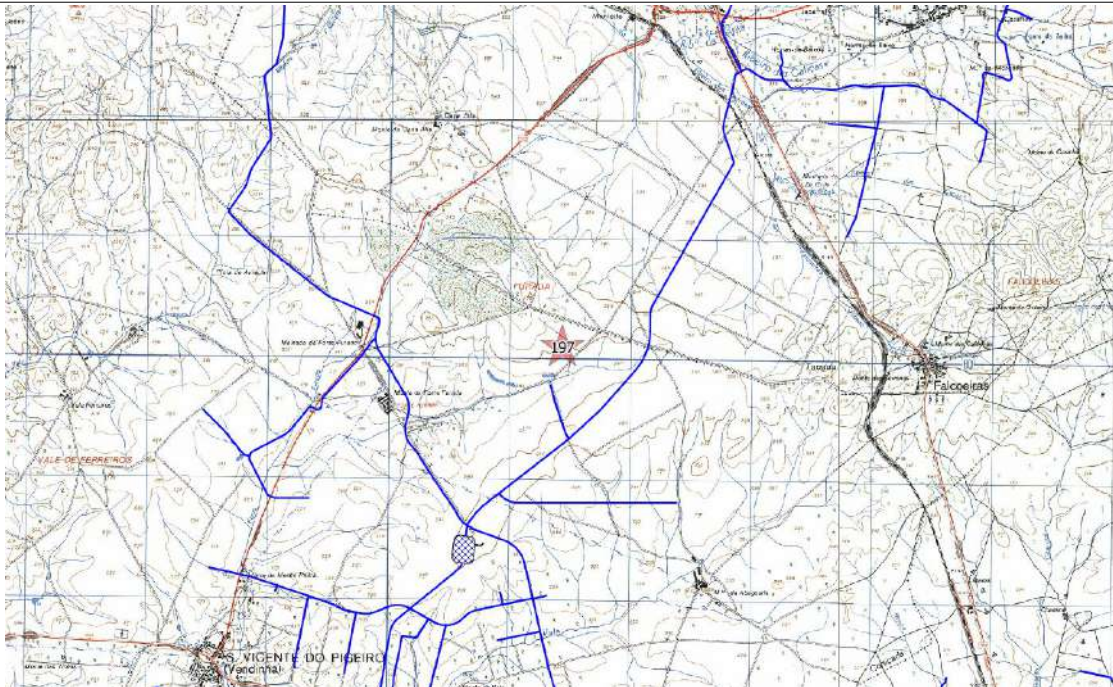
Acção que induz impacte

Medidas

N.º de Inventário

Topónimo

Nº Ref.



Ext. da CMP esc. 1:25000



Ortofotografia esc. 1:2500 (origem Bing Aerial)

Ficha de Sítio

N.º de Inventário Topónimo Nº Ref.

Coordenadas X Y Gauss Lx IGeoE CMP Unidade de Projecto

Distrito Concelho Freguesia

Categoria Subcategoria Tipologia Foto

Cronologia Espólio

Contexto Geomorfológico Inserção na Paisagem

Coberto Vegetal Uso do solo Conservação

Ameaças Proprietários

Estatuto legal ZEP Sim Não Dec. Lei

Autenticidade Integridade Sensibilidade Importância

Valor Cultural Muito Elevado (5) Elevado (4) Médio (3) Baixo (2) Negligenciável (1) Indeterminado

Breve Descrição

Poço tubular de planta circular com cerca de 1 m de diâmetro. Aparelho de tijolo rebocado com cimento. Acoplados a sul, tanque e bebedouro.

Fiabilidade da Observação Boa Razoável Insuficiente Observações

Arqueólogo Responsável

Fonte de Informação

Relação com as Unidades de Projecto

Designação da infra estrutura impactante

Posição relativamente à infraestruturas impactante

Avaliação de Impactes

Acção principal que induz impacte Fase Sentido Duração Significado

Ocorrência de Impacte Sim Não N/D Incidência Probabilidade Magnitude
Reversibilidade Mitigação do Impacte

Acção secundária que induz impacte Fase Sentido Duração Significado

Ocorrência de Impacte Sim Não N/D Incidência Probabilidade Magnitude
Reversibilidade Mitigação do Impacte

Medidas de Minimização

Acção que induz impacte

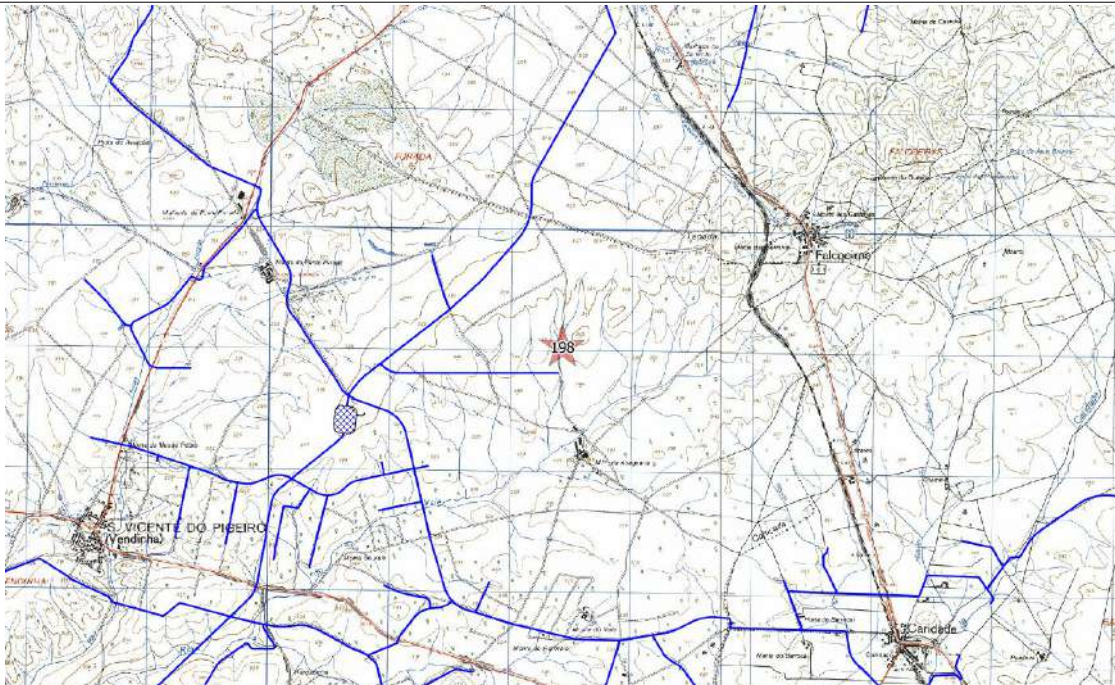
Medidas

Ficha de Sítio

N.º de Inventário

Topónimo

Nº Ref.



Ext. da CMP esc. 1:25000



Ortofotografia esc. 1:2500 (origem Bing Aerial)

Ficha de Sítio

N.º de Inventário Topónimo Nº Ref.

Coordenadas X Y Gauss Lx IGeoE CMP Unidade de Projecto

Distrito Concelho Freguesia

Categoria Subcategoria Tipologia Foto

Cronologia Espólio

Contexto Geomorfológico Inserção na Paisagem

Coberto Vegetal Uso do solo Conservação

Ameaças Proprietários

Estatuto legal ZEP Sim Não Dec. Lei

Autenticidade Integridade Sensibilidade Importância

Valor Cultural Muito Elevado (5) Elevado (4) Médio (3) Baixo (2) Negligenciável (1) Indeterminado

Breve Descrição

Concentração de material de construção romana incluindo tegulae e latere, bem como algumas tijoleiras ainda com *opus caementicium*, em moroiço fruto da despedrega agrícola dos terrenos. Verifica-se igualmente a presença de cerâmica comum de época romana, salientando-se a presença de fragmentos de vasos de armazenamento (dolia).

Fiabilidade da Observação Boa Razoável Insuficiente Observações

Arqueólogo Responsável

Fonte de Informação

Relação com as Unidades de Projecto

Designação da infra estrutura impactante

Posição relativamente à infraestruturas impactante

Avaliação de Impactes

Acção principal que induz impacte
Mobilização de terras e outras acções com potencial impacte no solo (deslocação de maquinaria pesada zonas de depósito, estaleiros, etc.)

Ocorrência de Impacte Sim Não N/D

Fase Sentido Duração Significado

Incidência Probabilidade Magnitude

Reversibilidade Mitigação do Impacte

Acção secundária que induz impacte
Utilização agrícola da área de regadio

Ocorrência de Impacte Sim Não N/D

Fase Sentido Duração Significado

Incidência Probabilidade Magnitude

Reversibilidade Mitigação do Impacte

Medidas de Minimização

Acção que induz impacte

Mobilização de terras e outras acções com potencial impacte no solo (deslocação de maquinaria pesada zonas de depósito, estaleiros, etc.)

Utilização agrícola da área de regadio

Medidas

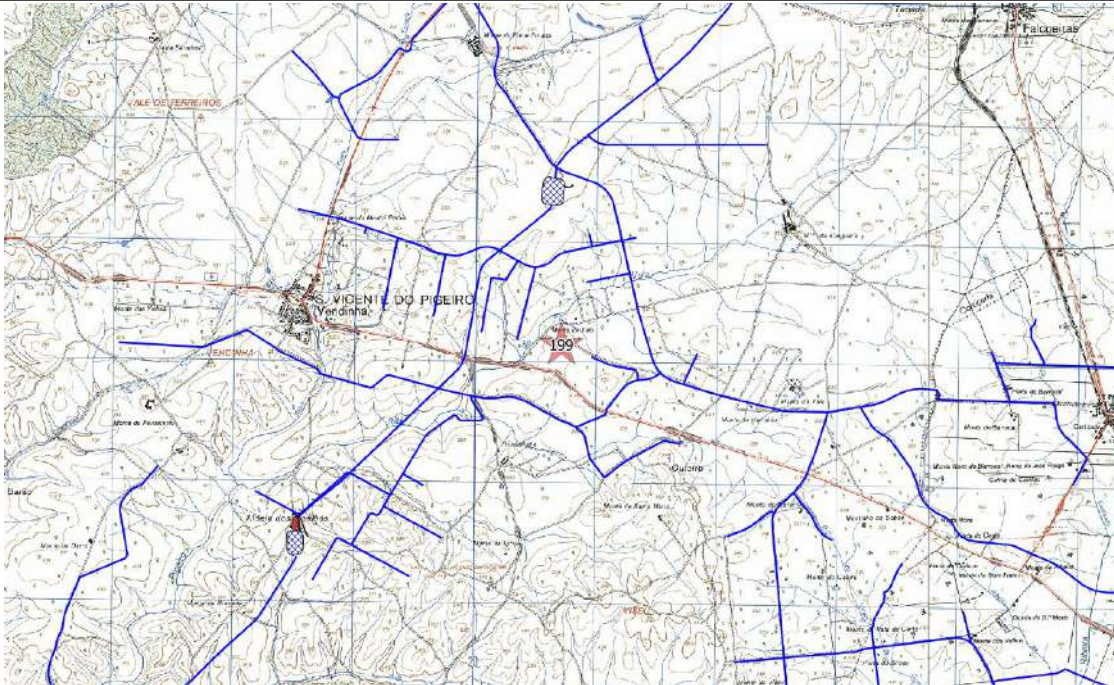
Não se propõem medidas de minimização

Medidas de minimização a definir caso a exploração agrícola implique impactes no solo. Notificação do proprietário do terreno sobre a existência do sítio arqueológico

N.º de Inventário

Topónimo

Nº Ref.



Ext. da CMP esc. 1:25000



Ortofotografia esc. 1:2500 (origem Bing Aerial)

Ficha de Sítio

N.º de Inventário Topónimo Nº Ref.

Coordenadas X Y Gauss Lx IGeoE CMP Unidade de Projecto

Distrito Concelho Freguesia

Categoria Subcategoria Tipologia Foto

Cronologia Espólio

Contexto Geomorfológico Inserção na Paisagem

Coberto Vegetal Uso do solo Conservação

Ameaças Proprietários

Estatuto legal ZEP Sim Não Dec. Lei

Autenticidade Integridade Sensibilidade Importância

Valor Cultural Muito Elevado (5) Elevado (4) Médio (3) Baixo (2) Negligenciável (1) Indeterminado

Breve Descrição

Poço tubular, de planta circular, com cerca de 1,5 m de diâmetro. Apareta ter aparelho de tijolo, rebocado com argamassa. Possui capeamento de tijolo maciço. No reboco exterior, inscrição onde figura "JAF / BEMPOSTO 9-9-1945", que deverá corresponder à data da sua última fase de construção.

Fiabilidade da Observação Boa Razoável Insuficiente Observações

Arqueólogo Responsável

Fonte de Informação

Relação com as Unidades de Projecto

Designação da infra estrutura impactante

Posição relativamente à infraestruturas impactante

Avaliação de Impactes

Acção principal que induz impacte Fase Sentido Duração Significado

Sim

Não

N/D

Ocorrência de Impacte

Incidência Probabilidade Magnitude

Reversibilidade Mitigação do Impacte

Acção secundária que induz impacte Fase Sentido Duração Significado

Sim

Não

N/D

Incidência Probabilidade Magnitude

Reversibilidade Mitigação do Impacte

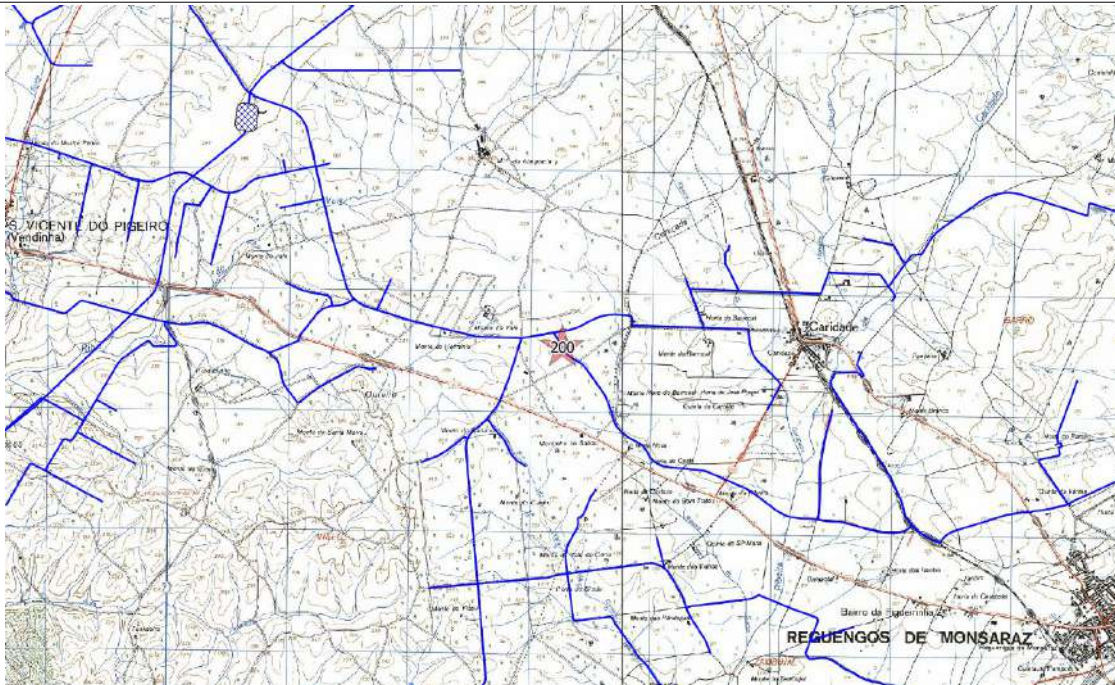
Medidas de Minimização

Acção que induz impacte Medidas

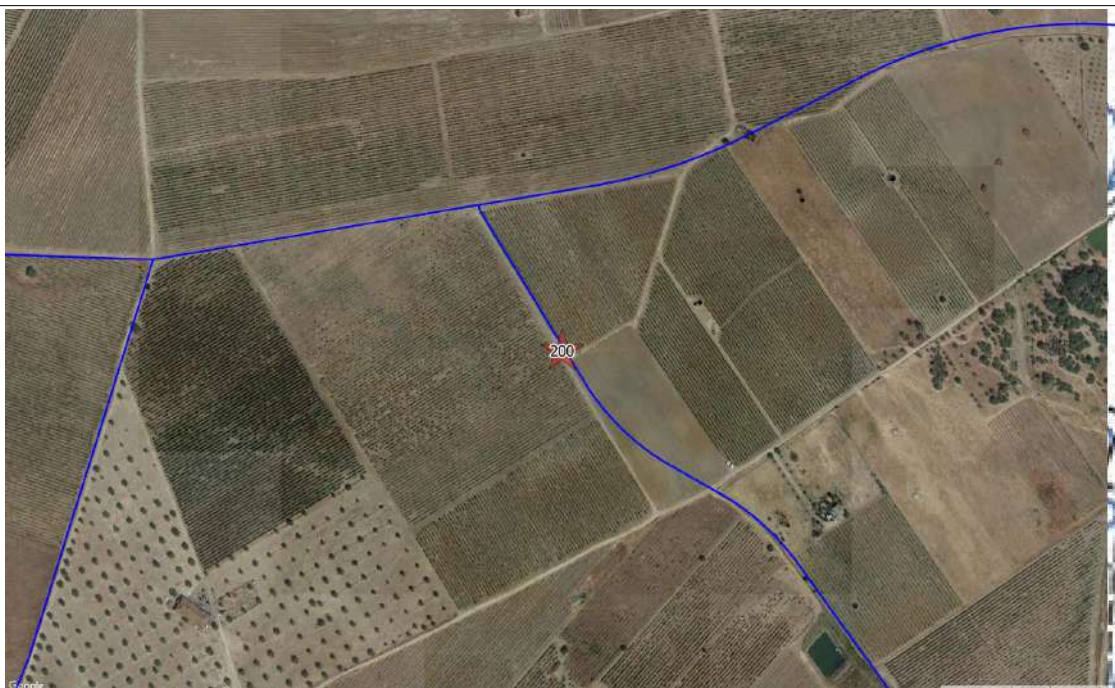
N.º de Inventário

Topónimo

Nº Ref.



Ext. da CMP esc. 1:25000



Ortofotografia esc. 1:2500 (origem Bing Aerial)

Ficha de Sítio

N.º de Inventário Topónimo Nº Ref.

Coordenadas X Y Gauss Lx IGeoE Unidade de Projecto

Distrito Concelho Freguesia

Categoria Subcategoria Tipologia Foto

Cronologia Espólio

Contexto Geomorfológico Inserção na Paisagem

Coberto Vegetal Uso do solo Conservação

Ameaças Proprietários

Estatuto legal ZEP Sim Não Dec. Lei

Autenticidade Integridade Sensibilidade Importância

Valor Cultural Muito Elevado (5) Elevado (4) Médio (3) Baixo (2) Negligenciável (1) Indeterminado

Breve Descrição

Pequena pedreira em bloco de afloramento granítico, onde se verificam as recentes marcas de cunhas. Aparenta ter como finalidade a produção de paralelos de pavimento.

Fiabilidade da Observação Boa Razoável Insuficiente Observações

Arqueólogo Responsável

Fonte de Informação

Relação com as Unidades de Projecto

Designação da infra estrutura impactante

Posição relativamente à infraestruturas impactante

Avaliação de Impactes

Acção principal que induz impacte	Fase	Sentido	Duração	Significado	
Mobilização de terras e outras acções com potencial impacte no solo (deslocação de maquinaria pesada zonas de depósito, estaleiros, etc.)	<input checked="" type="radio"/> Sim	Construção	Adverso	Temporário	Reduzido
Ocorrência de Impacte	<input type="radio"/> Não	Incidência	Probabilidade	Magnitude	
	<input type="radio"/> N/D	Directa	Pouco Provável	Reduzida	
		Reversibilidade	Não determinada	Mitigação do Impacte	Minimizável
Acção secundária que induz impacte	Fase	Sentido	Duração	Significado	
Utilização agrícola da área de regadio	<input type="radio"/> Sim	Exploração	Indeterminado	Indeterminado	Indeterminado
	<input type="radio"/> Não	Incidência	Probabilidade	Magnitude	
	<input checked="" type="radio"/> N/D	Não determinada	Indeterminada	Indeterminada	
		Reversibilidade	Não determinada	Mitigação do Impacte	Não determinada

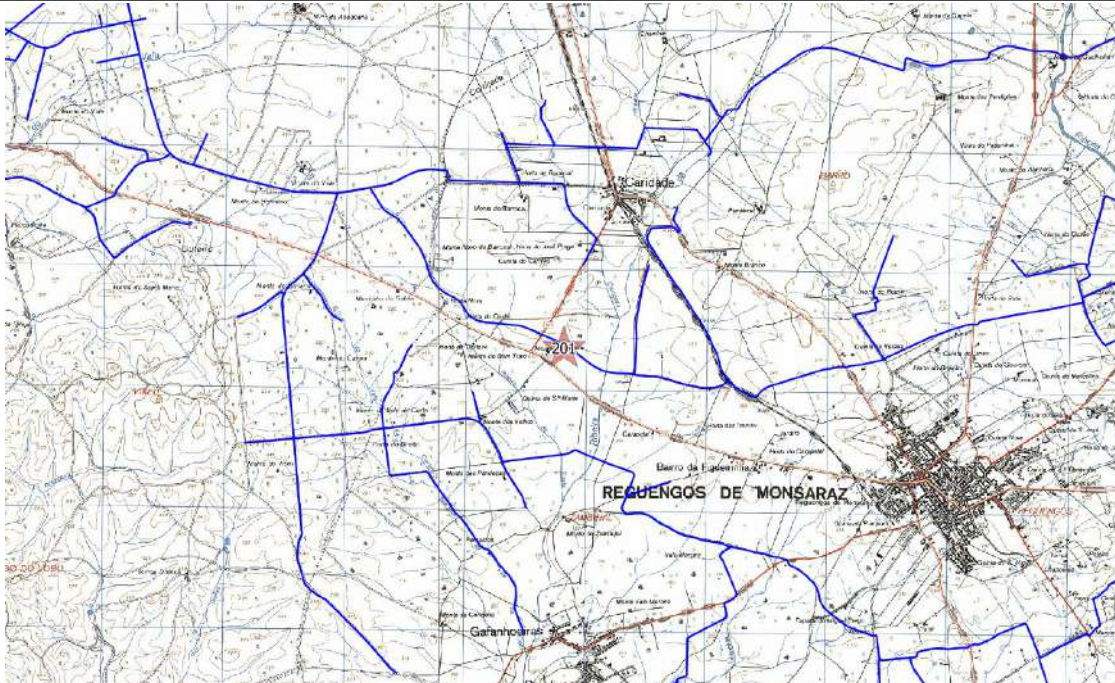
Medidas de Minimização

Acção que induz impacte	Medidas
Mobilização de terras e outras acções com potencial impacte no solo (deslocação de maquinaria pesada zonas de depósito, estaleiros, etc.)	Conservação (salvaguarda). Registo em caso de necessidade de destruição
Utilização agrícola da área de regadio	Conservação (salvaguarda). Registo em caso de necessidade de destruição

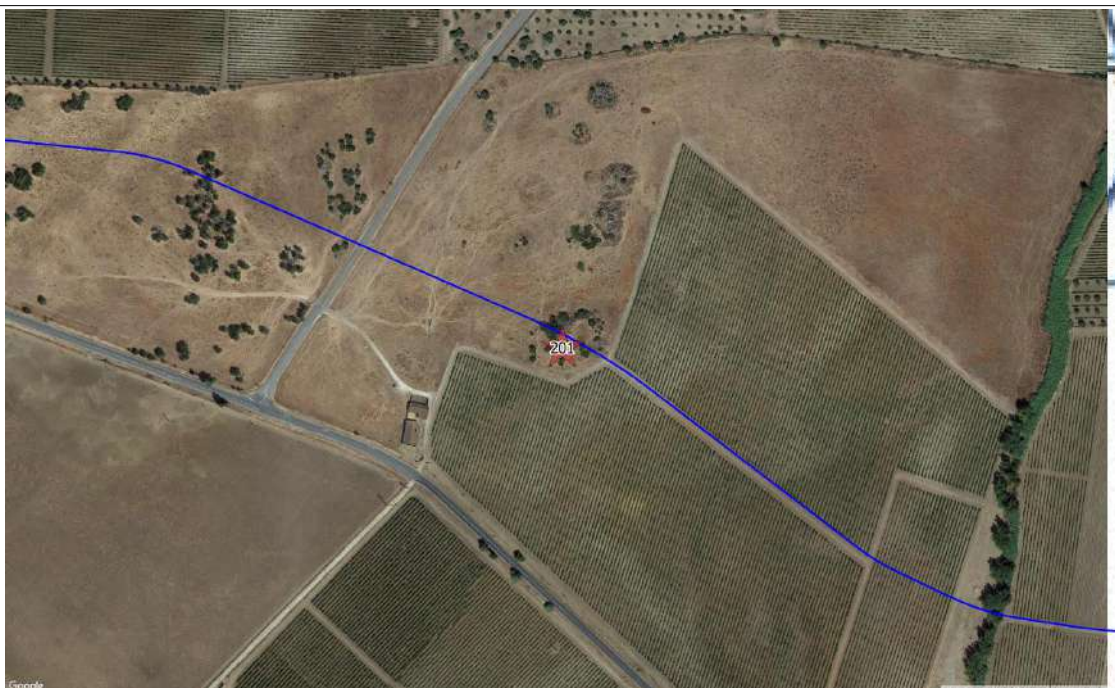
N.º de Inventário

Topónimo

Nº Ref.



Ext. da CMP esc. 1:25000



Ortofotografia esc. 1:2500 (origem Bing Aerial)

Ficha de Sítio

N.º de Inventário Topónimo Nº Ref.

Coordenadas X Y Gauss Lx IGeoE Unidade de Projecto

Distrito Concelho Freguesia

Categoria Subcategoria Tipologia Foto

Cronologia Espólio

Contexto Geomorfológico Inserção na Paisagem

Coberto Vegetal Uso do solo Conservação

Ameaças Proprietários

Estatuto legal ZEP Sim Não Dec. Lei

Autenticidade Integridade Sensibilidade Importância

Valor Cultural Muito Elevado (5) Elevado (4) Médio (3) Baixo (2) Negligenciável (1) Indeterminado

Breve Descrição

Conjunto de covinhas gravado, lateralmente e no topo, na superfície de afloramento granítico. Constitui "mesa" natural, parcialmente tapada por despejo de sedimentos. Pode ocultar mais exemplares. Em 254234 - 161743, gravação mais profunda, de contorno quadrangular.

Fiabilidade da Observação Boa Razoável Insuficiente Observações

Arqueólogo Responsável

Fonte de Informação

Relação com as Unidades de Projecto

Designação da infra estrutura impactante

Posição relativamente à infraestruturas impactante

Avaliação de Impactes

Acção principal que induz impacte	Ocorrência de Impacte	Fase	Sentido	Duração	Significado
Mobilização de terras e outras acções com potencial impacte no solo (deslocação de maquinaria pesada zonas de depósito, estaleiros, etc.)	<input checked="" type="radio"/> Sim	Construção	Adverso	Temporário	Reduzido
	<input type="radio"/> Não				
	<input type="radio"/> N/D				
		Incidência	Indirecta	Probabilidade	Pouco Provável
		Reversibilidade	Reversível	Mitigação do Impacte	Minimizável
Acção secundária que induz impacte	Ocorrência de Impacte	Fase	Sentido	Duração	Significado
Utilização agrícola da área de regadio	<input type="radio"/> Sim	Exploração	Indeterminado	Indeterminado	Indeterminado
	<input type="radio"/> Não				
	<input checked="" type="radio"/> N/D				
		Incidência	Não determinada	Probabilidade	Indeterminada
		Reversibilidade	Não determinada	Mitigação do Impacte	Não determinada

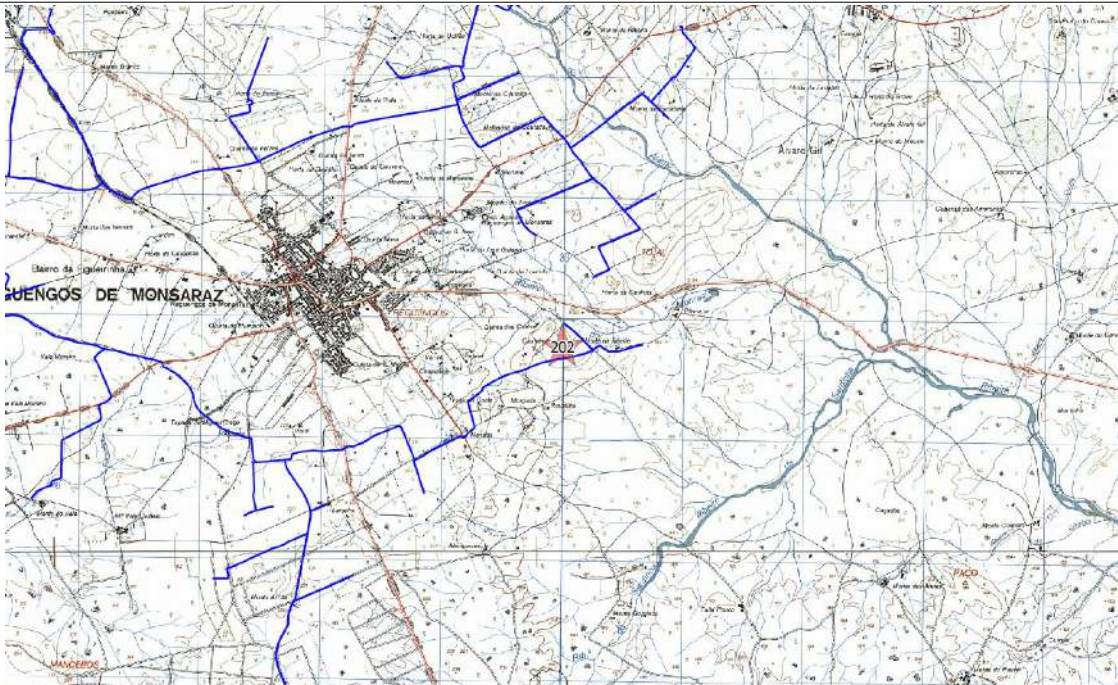
Medidas de Minimização

Acção que induz impacte	Medidas
Mobilização de terras e outras acções com potencial impacte no solo (deslocação de maquinaria pesada zonas de depósito, estaleiros, etc.)	Conservação (salvaguarda)
Utilização agrícola da área de regadio	Conservação (salvaguarda)

N.º de Inventário

Topónimo

Nº Ref.



Ext. da CMP esc. 1:25000



Ortofotografia esc. 1:2500 (origem Bing Aerial)

Ficha de Sítio

N.º de Inventário Topónimo Nº Ref.

Coordenadas X Y Gauss Lx IGeoE Unidade de Projecto

Distrito Concelho Freguesia

Categoria Subcategoria Tipologia Foto

Cronologia Espólio

Contexto Geomorfológico Inserção na Paisagem

Coberto Vegetal Uso do solo Conservação

Ameaças Proprietários

Estatuto legal ZEP Sim Não Dec. Lei

Autenticidade Integridade Sensibilidade Importância

Valor Cultural Muito Elevado (5) Elevado (4) Médio (3) Baixo (2) Negligenciável (1) Indeterminado

Breve Descrição

Percutor de quartzito identificado em terrenos planos, arenosos, dedicados ao cultivo de vinha.

Fiabilidade da Observação Boa Razoável Insuficiente Observações

Arqueólogo Responsável

Fonte de Informação

Relação com as Unidades de Projecto

Designação da infra estrutura impactante

Posição relativamente à infraestruturas impactante

Avaliação de Impactes

Acção principal que induz impacte Fase Sentido Duração Significado

Ocorrência de Impacte

- Sim
- Não
- N/D

Incidência Probabilidade Magnitude

Reversibilidade Mitigação do Impacte

Acção secundária que induz impacte Fase Sentido Duração Significado

Ocorrência de Impacte

- Sim
- Não
- N/D

Incidência Probabilidade Magnitude

Reversibilidade Mitigação do Impacte

Medidas de Minimização

Acção que induz impacte

Mobilização de terras e outras acções com potencial impacte no solo (deslocação de maquinaria pesada zonas de depósito, estaleiros, etc.)

Utilização agrícola da área de regadio

Medidas

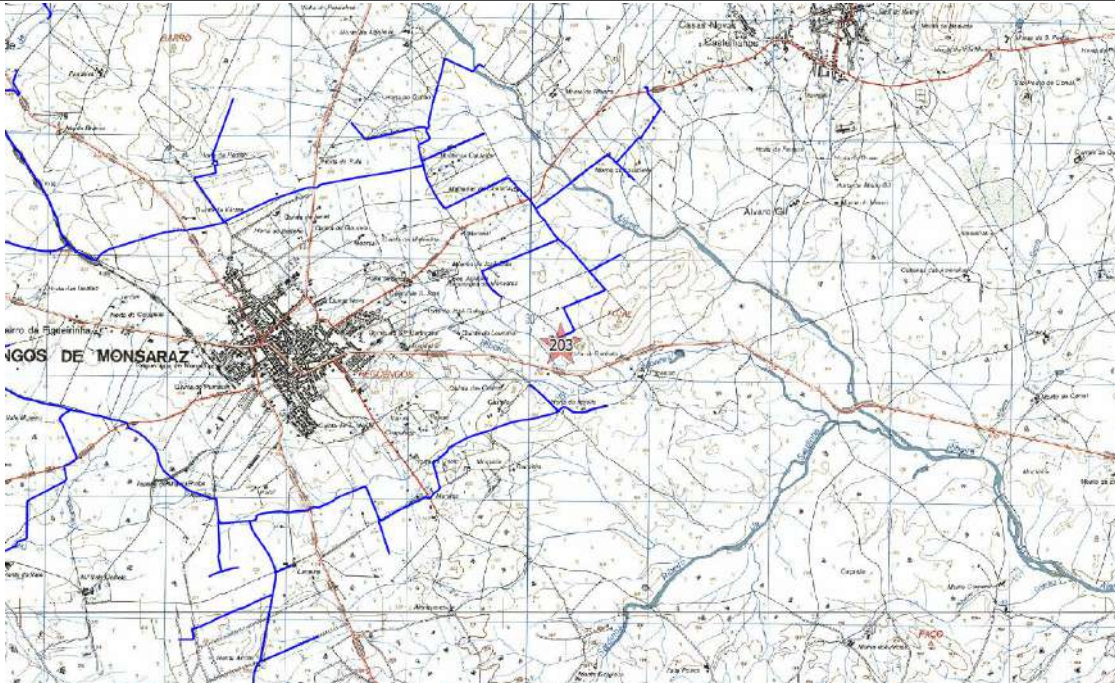
Acompanhamento

Medidas de minimização a definir caso a exploração agrícola implique impactes no solo. Notificação do proprietário do terreno sobre a existência do sítio arqueológico

N.º de Inventário

Topónimo

Nº Ref.



Ext. da CMP esc. 1:25000



Ortofotografia esc. 1:2500 (origem Bing Aerial)

Ficha de Sítio

N.º de Inventário Topónimo Nº Ref.

Coordenadas X Y Gauss Lx IGeoE Unidade de Projecto

Distrito Concelho Freguesia

Categoria Subcategoria Tipologia Foto

Cronologia Espólio

Contexto Geomorfológico Inserção na Paisagem

Coberto Vegetal Uso do solo Conservação

Ameaças Proprietários

Estatuto legal ZEP Sim Não Dec. Lei

Autenticidade Integridade Sensibilidade Importância

Valor Cultural Muito Elevado (5) Elevado (4) Médio (3) Baixo (2) Negligenciável (1) Indeterminado

Breve Descrição

Núcleo de quartzito identificado em terra chã. Parcela em pousio.

Fiabilidade da Observação Boa Razoável Insuficiente Observações

Arqueólogo Responsável

Fonte de Informação

Relação com as Unidades de Projecto

Designação da infra estrutura impactante

Posição relativamente à infraestruturas impactante

Avaliação de Impactes

Acção principal que induz impacte	Ocorrência de Impacte	Fase	Sentido	Duração	Significado
Mobilização de terras e outras acções com potencial impacte no solo (deslocação de maquinaria pesada zonas de depósito, estaleiros, etc.)	<input type="radio"/> Sim <input checked="" type="radio"/> Não <input type="radio"/> N/D	<input type="text"/>	<input type="text"/>	<input type="text"/>	<input type="text"/>
		Incidência	Probabilidade	Magnitude	
		Reversibilidade	Mitigação do Impacte		
Acção secundária que induz impacte	Ocorrência de Impacte	Fase	Sentido	Duração	Significado
Utilização agrícola da área de regadio	<input type="radio"/> Sim <input type="radio"/> Não <input checked="" type="radio"/> N/D	Exploração	Indeterminado	Indeterminado	Indeterminado
		Incidência	Probabilidade	Magnitude	
		Reversibilidade	Mitigação do Impacte		

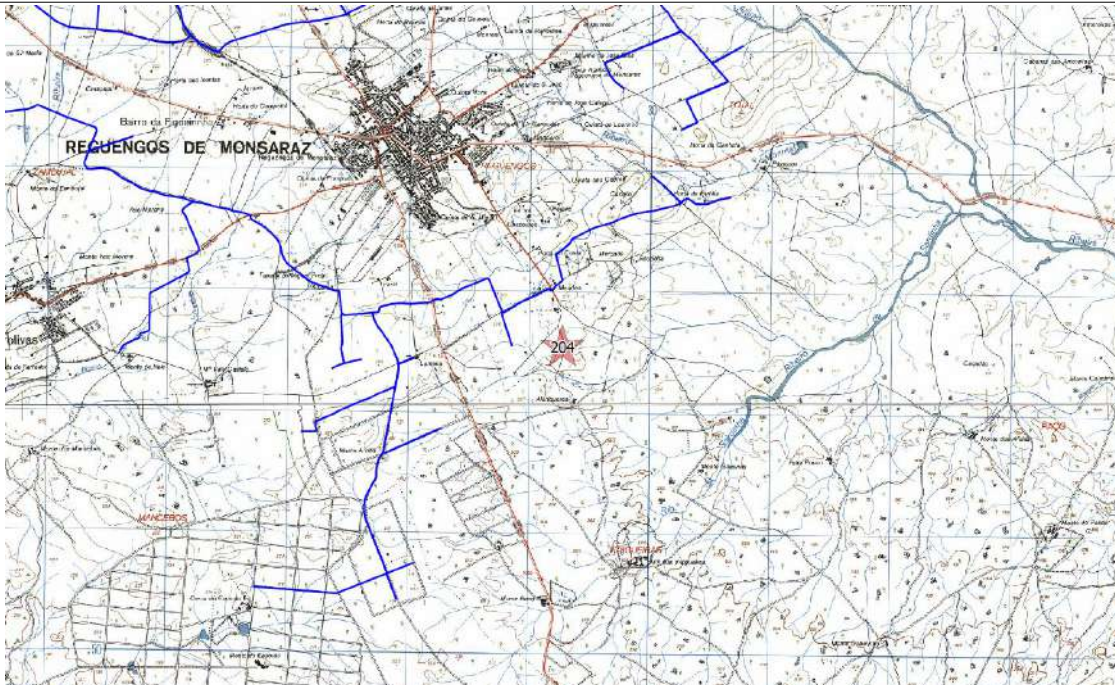
Medidas de Minimização

Acção que induz impacte	Medidas
Mobilização de terras e outras acções com potencial impacte no solo (deslocação de maquinaria pesada zonas de depósito, estaleiros, etc.)	Não se propõem medidas de minimização
Utilização agrícola da área de regadio	Medidas de minimização a definir caso a exploração agrícola implique impactes no solo. Notificação do proprietário do terreno sobre a existência do sítio arqueológico

N.º de Inventário

Topónimo

Nº Ref.



Ext. da CMP esc. 1:25000



Ortofotografia esc. 1:2500 (origem Bing Aerial)

Ficha de Sítio

N.º de Inventário Topónimo Nº Ref.

Coordenadas X Y Gauss Lx IGeoE Unidade de Projecto

Distrito Concelho Freguesia

Categoria Subcategoria Tipologia Foto

Cronologia Espólio

Contexto Geomorfológico Inserção na Paisagem

Coberto Vegetal Uso do solo Conservação

Ameaças Proprietários

Estatuto legal ZEP Sim Não Dec. Lei

Autenticidade Integridade Sensibilidade Importância

Valor Cultural Muito Elevado (5) Elevado (4) Médio (3) Baixo (2) Negligenciável (1) Indeterminado

Breve Descrição

Grande lasca de rocha sedimentar, siliciosa, de cor escura (lidito?), com vestígios de levantamentos.

Fiabilidade da Observação Boa Razoável Insuficiente Observações

Arqueólogo Responsável

Fonte de Informação

Relação com as Unidades de Projecto

Designação da infra estrutura impactante

Posição relativamente à infraestruturas impactante

Avaliação de Impactes

Acção principal que induz impacte	Ocorrência de Impacte	Fase	Sentido	Duração	Significado
Mobilização de terras e outras acções com potencial impacte no solo (deslocação de maquinaria pesada zonas de depósito, estaleiros, etc.)	<input type="radio"/> Sim <input checked="" type="radio"/> Não <input type="radio"/> N/D	<input type="text"/>	<input type="text"/>	<input type="text"/>	<input type="text"/>
		Incidência	Probabilidade	Magnitude	
		Reversibilidade	Mitigação do Impacte		
Acção secundária que induz impacte	Ocorrência de Impacte	Fase	Sentido	Duração	Significado
Utilização agrícola da área de regadio	<input type="radio"/> Sim <input checked="" type="radio"/> Não <input type="radio"/> N/D	<input type="text"/>	<input type="text"/>	<input type="text"/>	<input type="text"/>
		Incidência	Probabilidade	Magnitude	
		Reversibilidade	Mitigação do Impacte		

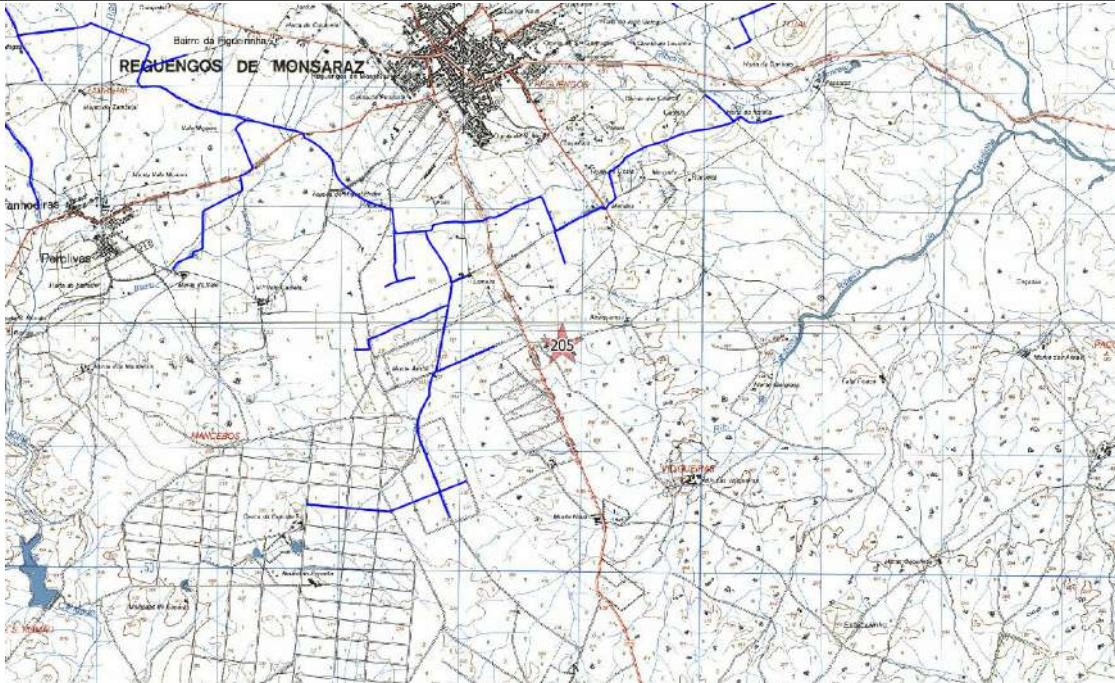
Medidas de Minimização

Acção que induz impacte	Medidas
Mobilização de terras e outras acções com potencial impacte no solo (deslocação de maquinaria pesada zonas de depósito, estaleiros, etc.)	<input type="text" value="Não se propõem medidas de minimização"/>
Utilização agrícola da área de regadio	<input type="text" value="Não se propõem medidas de minimização"/>

N.º de Inventário

Topónimo

Nº Ref.



Ext. da CMP esc. 1:25000



Ortofotografia esc. 1:2500 (origem Bing Aerial)

Ficha de Sítio

N.º de Inventário Topónimo Nº Ref.

Coordenadas X Y Gauss Lx IGeoE Unidade de Projecto

Distrito Concelho Freguesia

Categoria Subcategoria Tipologia Foto

Cronologia Espólio

Contexto Geomorfológico Inserção na Paisagem

Coberto Vegetal Uso do solo Conservação

Ameaças Proprietários

Estatuto legal ZEP Sim Não Dec. Lei

Autenticidade Integridade Sensibilidade Importância

Valor Cultural Muito Elevado (5) Elevado (4) Médio (3) Baixo (2) Negligenciável (1) Indeterminado

Breve Descrição

Eventual "chapéu" de anta integrado em moroiço. Deslocado da posição original. Encostada, mó em granito. Terrenos lavrados.

Fiabilidade da Observação Boa Razoável Insuficiente Observações

Arqueólogo Responsável

Fonte de Informação

Relação com as Unidades de Projecto

Designação da infra estrutura impactante

Posição relativamente à infraestruturas impactante

Avaliação de Impactes

Acção principal que induz impacte

Ocorrência de Impacte Sim Não N/D

Fase Sentido Duração Significado

Incidência Probabilidade Magnitude

Reversibilidade Mitigação do Impacte

Acção secundária que induz impacte

Ocorrência de Impacte Sim Não N/D

Fase Sentido Duração Significado

Incidência Probabilidade Magnitude

Reversibilidade Mitigação do Impacte

Medidas de Minimização

Acção que induz impacte

Utilização agrícola da área de regadio

Medidas

N.º de Inventário

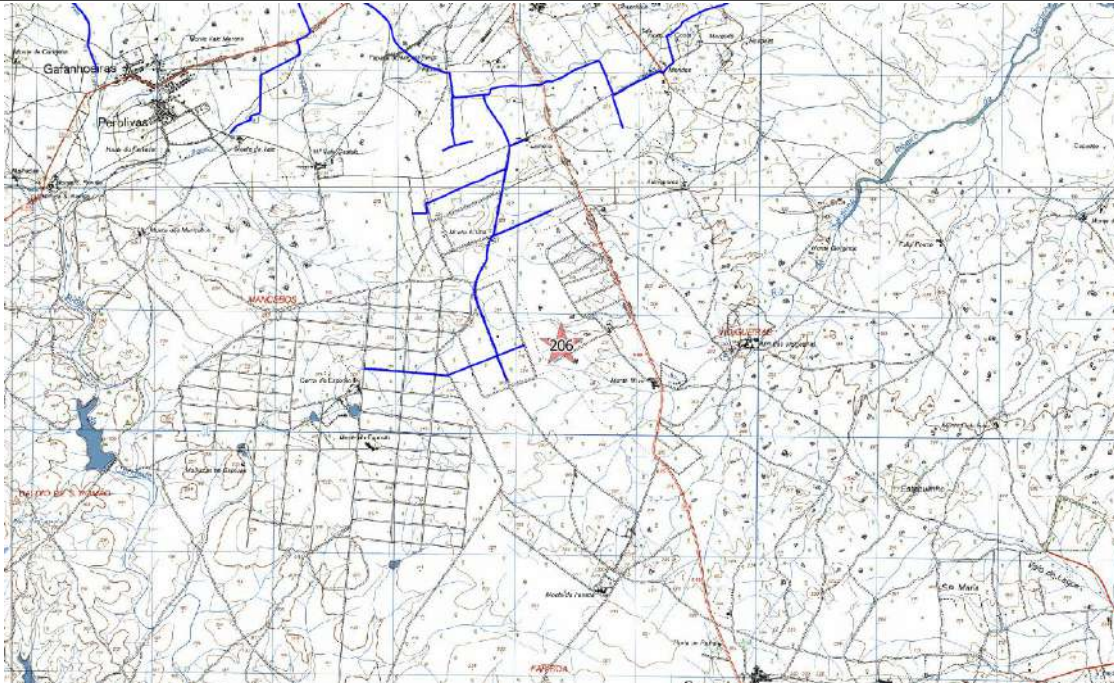
206

Topónimo

Monte Novo

Nº Ref.

301115B6



Ext. da CMP esc. 1:25000



Ortofotografia esc. 1:2500 (origem Bing Aerial)

Ficha de Sítio

N.º de Inventário Topónimo Nº Ref.

Coordenadas X Y Gauss Lx IGeoE Unidade de Projecto

Distrito Concelho Freguesia

Categoria Subcategoria Tipologia Foto

Cronologia Espólio

Contexto Geomorfológico Inserção na Paisagem

Coberto Vegetal Uso do solo Conservação

Ameaças Proprietários

Estatuto legal ZEP Sim Não Dec. Lei

Autenticidade Integridade Sensibilidade Importância

Valor Cultural Muito Elevado (5) Elevado (4) Médio (3) Baixo (2) Negligenciável (1) Indeterminado

Breve Descrição

Monumento funerário (?) mantendo um esteio em posição vertical. Estrutura destruída. Características formais alteradas. Identificado em planície apresentando solos lavrados. Persiste o montado. Boa visibilidade geral. Muito provavelmente corresponde à ocorrência 44 (a/b) Anta da Herdade de Vale do Castelo

Fiabilidade da Observação Boa Razoável Insuficiente Observações

Arqueólogo Responsável

Fonte de Informação

Relação com as Unidades de Projecto

Designação da infra estrutura impactante

Posição relativamente à infraestruturas impactante

Avaliação de Impactes

Acção principal que induz impacte

Ocorrência de Impacte Sim Não N/D

Fase Sentido Duração Significado

Incidência Probabilidade Magnitude

Reversibilidade Mitigação do Impacte

Acção secundária que induz impacte

Ocorrência de Impacte Sim Não N/D

Fase Sentido Duração Significado

Incidência Probabilidade Magnitude

Reversibilidade Mitigação do Impacte

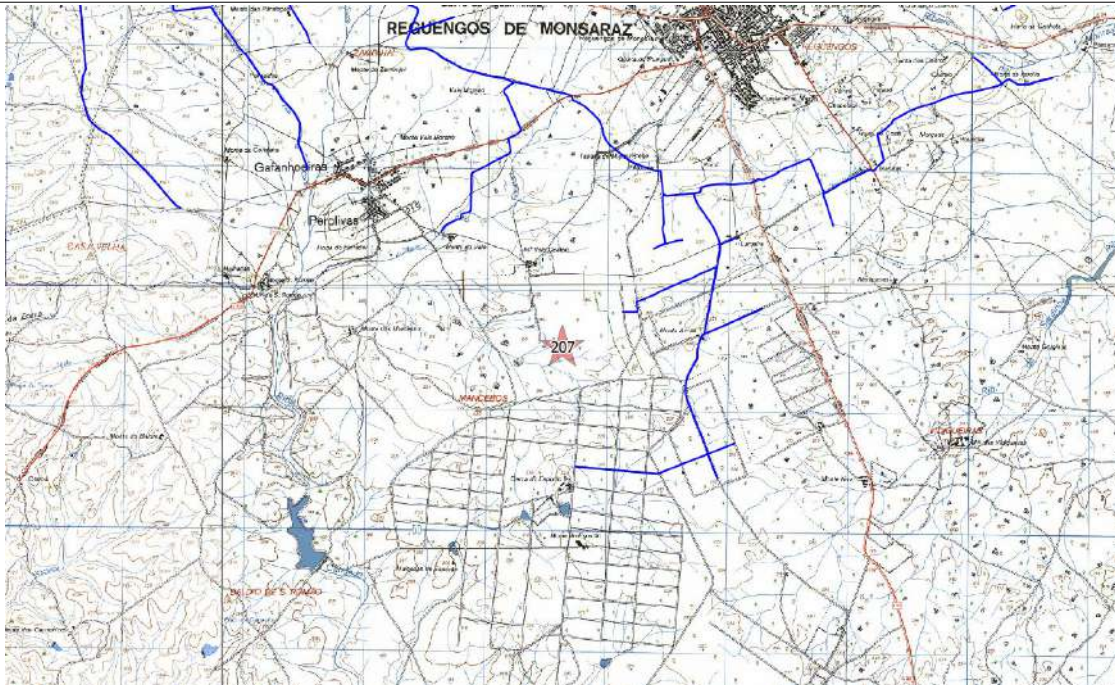
Medidas de Minimização

Acção que induz impacte	Medidas
<input type="text" value="Mobilização de terras e outras acções com potencial impacte no solo (deslocação de maquinaria pesada zonas de depósito, estaleiros, etc.)"/>	<input type="text" value="Não se propõem medidas de minimização"/>
<input type="text" value="Utilização agrícola da área de regadio"/>	<input type="text" value="Não se propõem medidas de minimização"/>

N.º de Inventário

Topónimo

Nº Ref.



Ext. da CMP esc. 1:25000



Ortofotografia esc. 1:2500 (origem Bing Aerial)

Ficha de Sítio

N.º de Inventário Topónimo Nº Ref.

Coordenadas X Y Gauss Lx IGeoE Unidade de Projecto

Distrito Concelho Freguesia

Categoria Subcategoria Tipologia Foto

Cronologia Espólio

Contexto Geomorfológico Inserção na Paisagem

Coberto Vegetal Uso do solo Conservação

Ameaças Proprietários

Estatuto legal ZEP Sim Não Dec. Lei

Autenticidade Integridade Sensibilidade Importância

Valor Cultural Muito Elevado (5) Elevado (4) Médio (3) Baixo (2) Negligenciável (1) Indeterminado

Breve Descrição

Penedo exibindo conjunto de dez covinhas gravadas na superfície. Face orientada a Poente. Eventualmente deslocado do sítio original? Ladeia estrada pavimentada, em más condições de circulação.

Fiabilidade da Observação Boa Razoável Insuficiente Observações

Arqueólogo Responsável

Fonte de Informação

Relação com as Unidades de Projecto

Designação da infra estrutura impactante

Posição relativamente à infraestruturas impactante

Avaliação de Impactes

Acção principal que induz impacte Fase Sentido Duração Significado

Ocorrência de Impacte
 Sim
 Não
 N/D

Incidência Probabilidade Magnitude

Reversibilidade Mitigação do Impacte

Acção secundária que induz impacte Fase Sentido Duração Significado

Ocorrência de Impacte
 Sim
 Não
 N/D

Incidência Probabilidade Magnitude

Reversibilidade Mitigação do Impacte

Medidas de Minimização

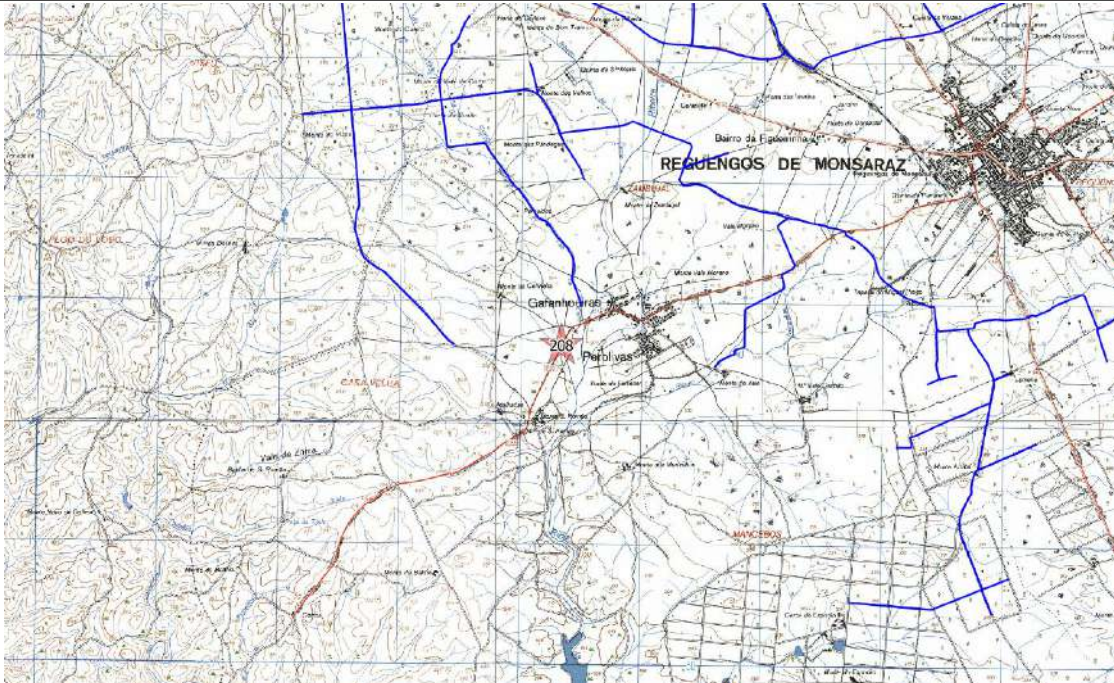
Acção que induz impacte

Medidas

N.º de Inventário

Topónimo

Nº Ref.



Ext. da CMP esc. 1:25000



Ortofotografia esc. 1:2500 (origem Bing Aerial)

Ficha de Sítio

N.º de Inventário Topónimo Nº Ref.

Coordenadas X Y Gauss Lx IGeoE Unidade de Projecto

Distrito Concelho Freguesia

Categoria Subcategoria Tipologia Foto

Cronologia Espólio

Contexto Geomorfológico Inserção na Paisagem

Coberto Vegetal Uso do solo Conservação

Ameaças Proprietários

Estatuto legal ZEP Sim Não Dec. Lei

Autenticidade Integridade Sensibilidade Importância

Valor Cultural Muito Elevado (5) Elevado (4) Médio (3) Baixo (2) Negligenciável (1) Indeterminado

Breve Descrição

Em morouço observaram-se alguns fragmentos cerâmicos de construção, essencialmente tijoleira de cronologia romana ou posterior. Estes vestígios poderão relacionar-se com o sítio 170, dado que se encontra a apenas 140m deste local

Fiabilidade da Observação Boa Razoável Insuficiente Observações

Arqueólogo Responsável

Fonte de Informação

Relação com as Unidades de Projecto

Designação da infra estrutura impactante

Posição relativamente à infraestruturas impactante

Avaliação de Impactes

Acção principal que induz impacte	Fase	Sentido	Duração	Significado			
Mobilização de terras e outras acções com potencial impacte no solo (deslocação de maquinaria pesada zonas de depósito, estaleiros, etc.)	<input type="radio"/> Sim	Construção	Adverso	Temporário	Reduzido		
	<input type="radio"/> Não	Incidência	Indirecta	Probabilidade	Pouco Provável	Magnitude	Reduzida
	<input type="radio"/> N/D	Reversibilidade	Não determinada	Mitigação do Impacte	Minimizável		

Acção secundária que induz impacte	Fase	Sentido	Duração	Significado			
Utilização agrícola da área de regadio	<input type="radio"/> Sim	Exploração	Indeterminado	Indeterminado	Indeterminado		
	<input type="radio"/> Não	Incidência	Não determinada	Probabilidade	Indeterminada	Magnitude	Indeterminada
	<input checked="" type="radio"/> N/D	Reversibilidade	Não determinada	Mitigação do Impacte	Não determinada		

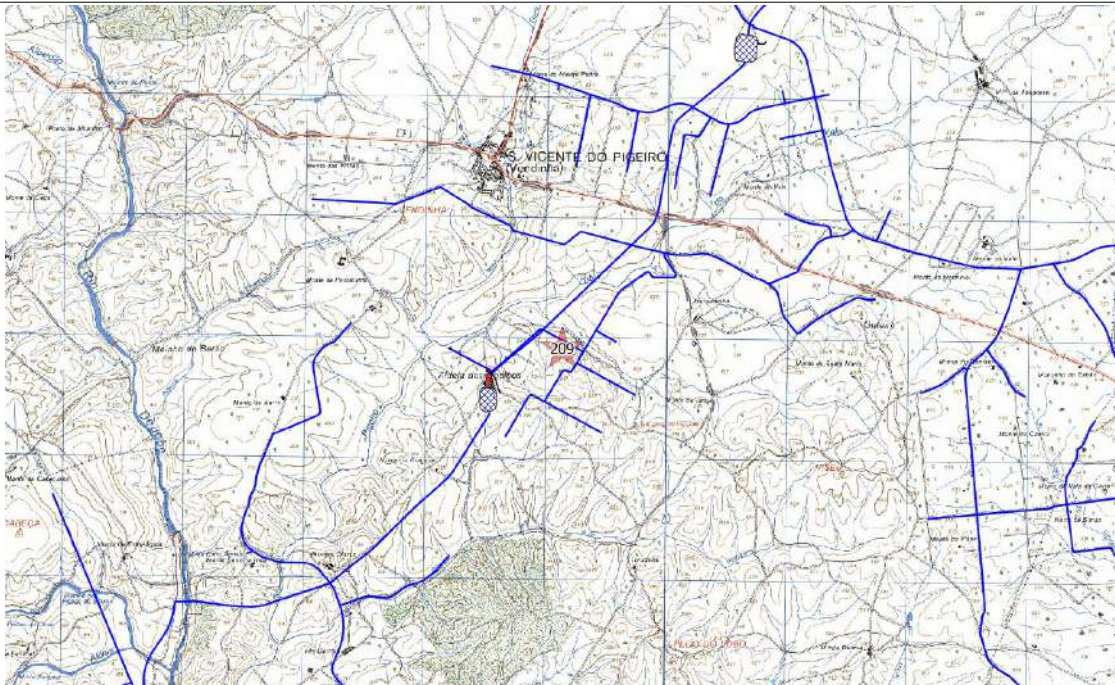
Medidas de Minimização

Acção que induz impacte	Medidas
Mobilização de terras e outras acções com potencial impacte no solo (deslocação de maquinaria pesada zonas de depósito, estaleiros, etc.)	Acompanhamento
Utilização agrícola da área de regadio	Medidas de minimização a definir caso a exploração agrícola implique impactes no solo. Notificação do proprietário do terreno sobre a existência do sítio arqueológico

N.º de Inventário

Topónimo

Nº Ref.



Ext. da CMP esc. 1:25000



Ortofotografia esc. 1:2500 (origem Bing Aerial)

Ficha de Sítio

N.º de Inventário Topónimo Nº Ref.

Coordenadas X Y Gauss Lx IGeoE Unidade de Projecto

Distrito Concelho Freguesia

Categoria Subcategoria Tipologia Foto

Cronologia Espólio

Contexto Geomorfológico Inserção na Paisagem

Coberto Vegetal Uso do solo Conservação

Ameaças Proprietários

Estatuto legal ZEP Sim Não Dec. Lei

Autenticidade Integridade Sensibilidade Importância

Valor Cultural Muito Elevado (5) Elevado (4) Médio (3) Baixo (2) Negligenciável (1) Indeterminado

Breve Descrição

Em zona de vinha observaram-se alguns fragmentos cerâmicos manuais dispersos. No local foi ainda possível identificar uma lasca de sílex.

Fiabilidade da Observação Boa Razoável Insuficiente Observações

Arqueólogo Responsável

Fonte de Informação

Relação com as Unidades de Projecto

Designação da infra estrutura impactante

Posição relativamente à infra-estrutura impactante

Avaliação de Impactes

Acção principal que induz impacte	Ocorrência de Impacte	Fase	Sentido	Duração	Significado
Mobilização de terras e outras acções com potencial impacte no solo (deslocação de maquinaria pesada zonas de depósito, estaleiros, etc.)	<input checked="" type="radio"/> Sim	Construção	Adverso	Permanente	Indeterminado
	<input type="radio"/> Não				
	<input type="radio"/> N/D				
		Incidência	Directa	Probabilidade	Provável
				Magnitude	Indeterminada
		Reversibilidade	Não determinada	Mitigação do Impacte	Minimizável

Acção secundária que induz impacte	Ocorrência de Impacte	Fase	Sentido	Duração	Significado
Utilização agrícola da área de regadio	<input type="radio"/> Sim	Exploração	Indeterminado	Indeterminado	Indeterminado
	<input type="radio"/> Não				
	<input checked="" type="radio"/> N/D				
		Incidência	Não determinada	Probabilidade	Indeterminada
				Magnitude	Indeterminada
		Reversibilidade	Não determinada	Mitigação do Impacte	Não determinada

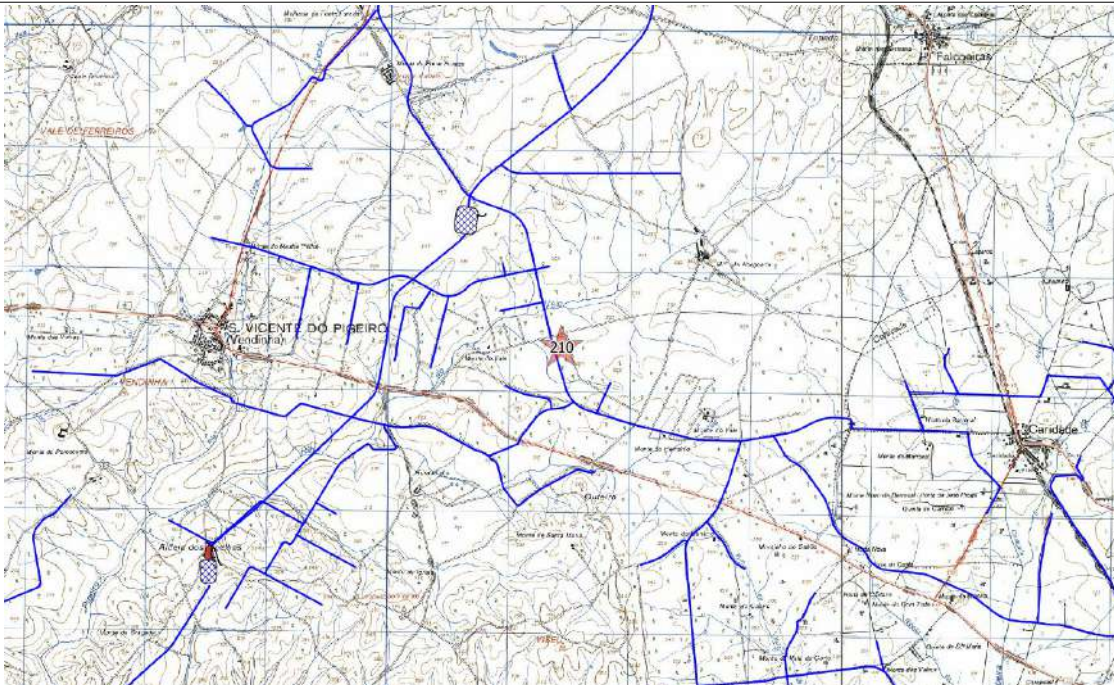
Medidas de Minimização

Acção que induz impacte	Medidas
Mobilização de terras e outras acções com potencial impacte no solo (deslocação de maquinaria pesada zonas de depósito, estaleiros, etc.)	Acções com impacte no solo numa envolvente de 50m para cada um dos lados mais próximos da área de dispersão deverão ser realizados com recurso a decapagens mecânicas de 10 em 10cm
Utilização agrícola da área de regadio	Medidas de minimização a definir caso a exploração agrícola implique impactes no solo. Notificação do proprietário do terreno sobre a existência do sítio arqueológico

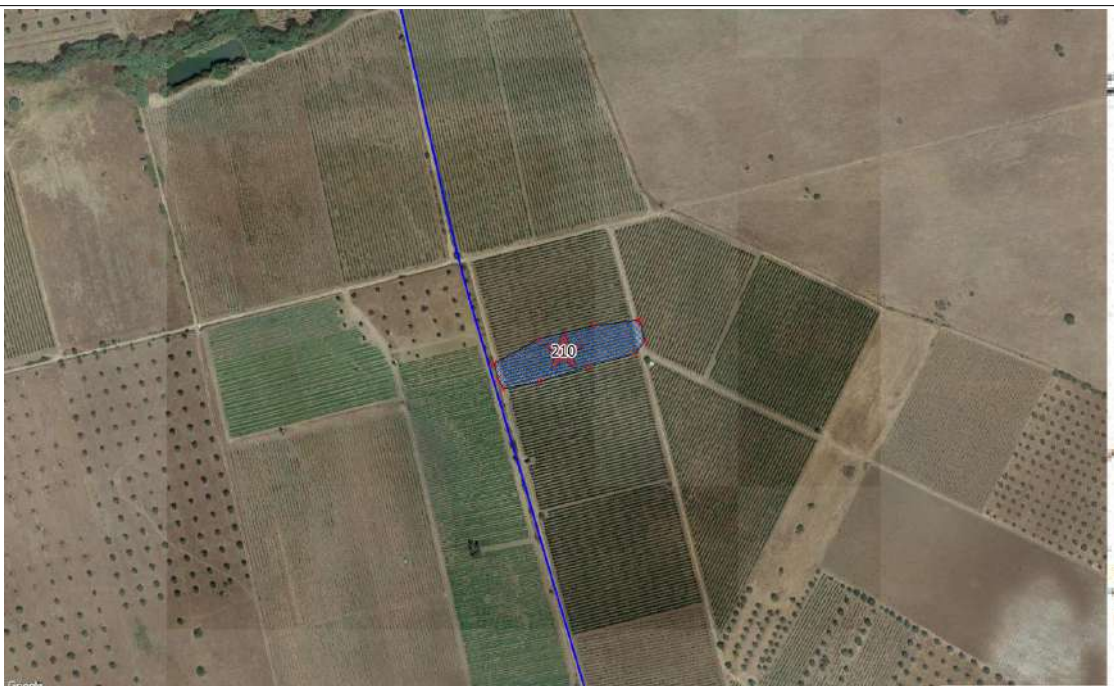
N.º de Inventário

Topónimo

Nº Ref.



Ext. da CMP esc. 1:25000



Ortofotografia esc. 1:2500 (origem Bing Aerial)

Ficha de Sítio

N.º de Inventário Topónimo Nº Ref.

Coordenadas X Y Gauss Lx IGeoE Unidade de Projecto

Distrito Concelho Freguesia

Categoria Subcategoria Tipologia Foto

Cronologia Espólio

Contexto Geomorfológico Inserção na Paisagem

Coberto Vegetal Uso do solo Conservação

Ameaças Proprietários

Estatuto legal ZEP Sim Não Dec. Lei

Autenticidade Integridade Sensibilidade Importância

Valor Cultural Muito Elevado (5) Elevado (4) Médio (3) Baixo (2) Negligenciável (1) Indeterminado

Breve Descrição

Trata-se de uma estação elevatória datada de 1938.

Fiabilidade da Observação Boa Razoável Insuficiente Observações

Arqueólogo Responsável

Fonte de Informação

Relação com as Unidades de Projecto

Designação da infra estrutura impactante

Posição relativamente à infraestruturas impactante

Avaliação de Impactes

Acção principal que induz impacte Sim Não N/D Fase Sentido Duração Significado

Mobilização de terras e outras acções com potencial impacte no solo (deslocação de maquinaria pesada zonas de depósito, estaleiros, etc.)

Incidência Probabilidade Magnitude

Reversibilidade Mitigação do Impacte

Acção secundária que induz impacte Sim Não N/D Fase Sentido Duração Significado

Utilização agrícola da área de regadio

Incidência Probabilidade Magnitude

Reversibilidade Mitigação do Impacte

Medidas de Minimização

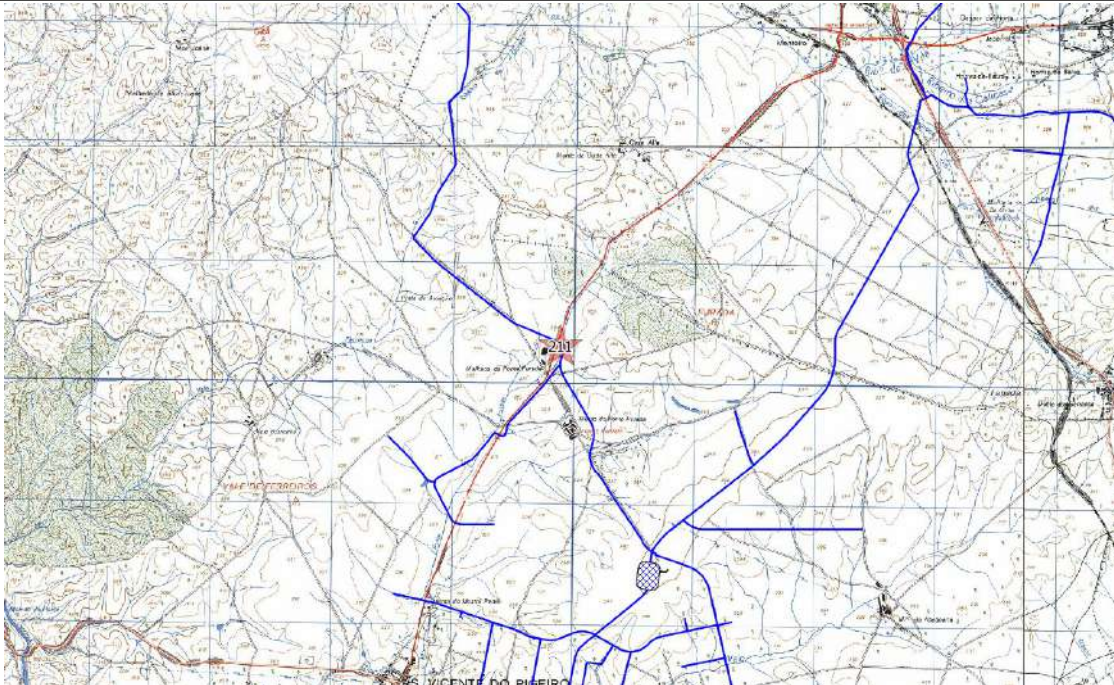
Acção que induz impacte Medidas

Utilização agrícola da área de regadio

N.º de Inventário

Topónimo

Nº Ref.



Ext. da CMP esc. 1:25000



Ortofotografia esc. 1:2500 (origem Bing Aerial)

Ficha de Sítio

N.º de Inventário Topónimo Nº Ref.

Coordenadas X Y Gauss Lx IGeoE Unidade de Projecto

Distrito Concelho Freguesia

Categoria Subcategoria Tipologia Foto

Cronologia Espólio

Contexto Geomorfológico Inserção na Paisagem

Coberto Vegetal Uso do solo Conservação

Ameaças Proprietários

Estatuto legal ZEP Sim Não Dec. Lei

Autenticidade Integridade Sensibilidade Importância

Valor Cultural Muito Elevado (5) Elevado (4) Médio (3) Baixo (2) Negligenciável (1) Indeterminado

Breve Descrição

Trata-se de um edifício de piso térreo com telhado de 4 águas. Na fachada encontra-se uma lápide alusiva à inauguração do edifício.

Fiabilidade da Observação Boa Razoável Insuficiente Observações

Arqueólogo Responsável

Fonte de Informação

Relação com as Unidades de Projecto

Designação da infra estrutura impactante

Posição relativamente à infraestruturas impactante

Avaliação de Impactes

Acção principal que induz impacte Sim Não N/D Fase Sentido Duração Significado

Mobilização de terras e outras acções com potencial impacte no solo (deslocação de maquinaria pesada zonas de depósito, estaleiros, etc.)

Ocorrência de Impacte

Incidência Probabilidade Magnitude

Reversibilidade Mitigação do Impacte

Acção secundária que induz impacte Sim Não N/D Fase Sentido Duração Significado

Utilização agrícola da área de regadio

Incidência Probabilidade Magnitude

Reversibilidade Mitigação do Impacte

Medidas de Minimização

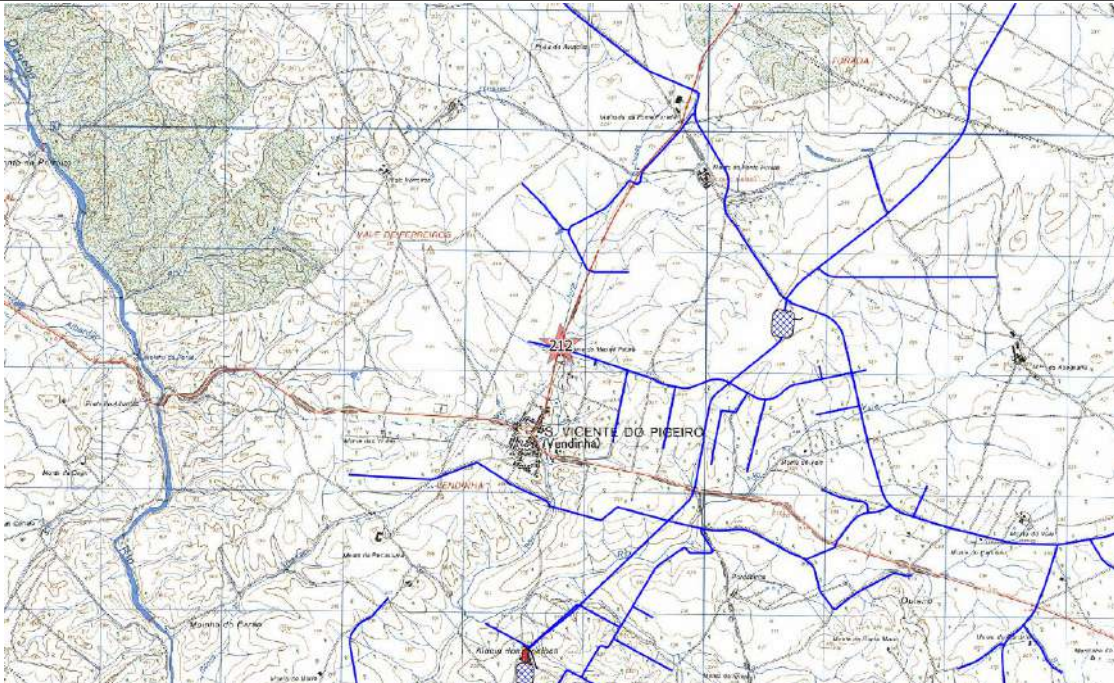
Acção que induz impacte Medidas

Utilização agrícola da área de regadio

N.º de Inventário

Topónimo

Nº Ref.



Ext. da CMP esc. 1:25000



Ortofotografia esc. 1:2500 (origem Bing Aerial)

Ficha de Sítio

N.º de Inventário Topónimo Nº Ref.

Coordenadas X Y Gauss Lx IGeoE Unidade de Projecto

Distrito Concelho Freguesia

Categoria Subcategoria Tipologia Foto

Cronologia Espólio

Contexto Geomorfológico Inserção na Paisagem

Coberto Vegetal Uso do solo Conservação

Ameaças Proprietários

Estatuto legal ZEP Sim Não Dec. Lei

Autenticidade Integridade Sensibilidade Importância

Valor Cultural Muito Elevado (5) Elevado (4) Médio (3) Baixo (2) Negligenciável (1) Indeterminado

Breve Descrição

Trata-se de um monte abandonado e em avançado estado de ruína

Fiabilidade da Observação Boa Razoável Insuficiente Observações

Arqueólogo Responsável

Fonte de Informação

Relação com as Unidades de Projecto

Designação da infra estrutura impactante

Posição relativamente à infra-estrutura impactante

Avaliação de Impactes

Acção principal que induz impacte	Ocorrência de Impacte	Fase	Sentido	Duração	Significado
Mobilização de terras e outras acções com potencial impacte no solo (deslocação de maquinaria pesada zonas de depósito, estaleiros, etc.)	<input checked="" type="radio"/> Sim	Construção	Adverso	Permanente	Reduzido
	<input type="radio"/> Não				
	<input type="radio"/> N/D				
		Incidência	Probabilidade	Magnitude	
		Directa	Pouco Provável	Moderada	
		Reversibilidade	Mitigação do Impacte		
		Reversível	Minimizável		
Acção secundária que induz impacte	Ocorrência de Impacte	Fase	Sentido	Duração	Significado
Utilização agrícola da área de regadio	<input type="radio"/> Sim	Exploração	Indeterminado	Indeterminado	Indeterminado
	<input type="radio"/> Não				
	<input checked="" type="radio"/> N/D				
		Incidência	Probabilidade	Magnitude	
		Não determinada	Indeterminada	Indeterminada	
		Reversibilidade	Mitigação do Impacte		
		Não determinada	Não determinada		

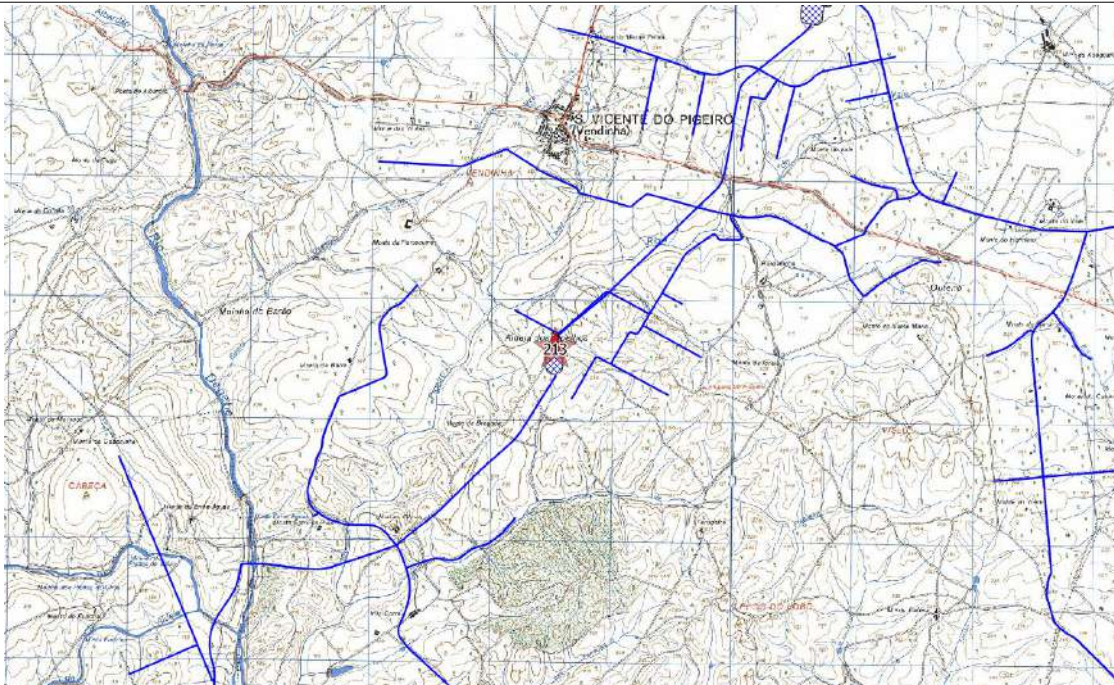
Medidas de Minimização

Acção que induz impacte	Medidas
Mobilização de terras e outras acções com potencial impacte no solo (deslocação de maquinaria pesada zonas de depósito, estaleiros, etc.)	Conservação (salvaguarda). Registo em caso de necessidade de destruição
Utilização agrícola da área de regadio	Conservação (salvaguarda). Registo em caso de necessidade de destruição

N.º de Inventário

Topónimo

Nº Ref.



Ext. da CMP esc. 1:25000



Ortofotografia esc. 1:2500 (origem Bing Aerial)

Ficha de Sítio

N.º de Inventário Topónimo Nº Ref.

Coordenadas X Y Gauss Lx IGeoE CMP Unidade de Projecto

Distrito Concelho Freguesia

Categoria Subcategoria Tipologia Foto

Cronologia Espólio

Contexto Geomorfológico Inserção na Paisagem

Coberto Vegetal Uso do solo Conservação

Ameaças Proprietários

Estatuto legal ZEP Sim Não Dec. Lei

Autenticidade Integridade Sensibilidade Importância

Valor Cultural Muito Elevado (5) Elevado (4) Médio (3) Baixo (2) Negligenciável (1) Indeterminado

Breve Descrição

Trata-se de um marco de divisão de propriedade situado num morouço. este tem a particularidade de ser em mármore e não em granito como os marcos geralmente observados na região.

Fiabilidade da Observação Boa Razoável Insuficiente Observações

Arqueólogo Responsável

Fonte de Informação

Relação com as Unidades de Projecto

Designação da infra estrutura impactante

Posição relativamente à infraestruturas impactante

Avaliação de Impactes

Acção principal que induz impacte
Mobilização de terras e outras acções com potencial impacte no solo (deslocação de maquinaria pesada zonas de depósito, estaleiros, etc.)

Ocorrência de Impacte Sim Não N/D

Fase Sentido Duração Significado

Incidência Probabilidade Magnitude

Reversibilidade Mitigação do Impacte

Acção secundária que induz impacte
Utilização agrícola da área de regadio

Ocorrência de Impacte Sim Não N/D

Fase Sentido Duração Significado

Incidência Probabilidade Magnitude

Reversibilidade Mitigação do Impacte

Medidas de Minimização

Acção que induz impacte
Mobilização de terras e outras acções com potencial impacte no solo (deslocação de maquinaria pesada zonas de depósito, estaleiros, etc.)

Utilização agrícola da área de regadio

Medidas

N.º de Inventário

Topónimo

Nº Ref.



Ext. da CMP esc. 1:25000



Ortofotografia esc. 1:2500 (origem Bing Aerial)

Ficha de Sítio

N.º de Inventário Topónimo Nº Ref.

Coordenadas X Y Gauss Lx IGeoE Unidade de Projecto

Distrito Concelho Freguesia

Categoria Subcategoria Tipologia Foto

Cronologia Espólio

Contexto Geomorfológico Inserção na Paisagem

Coberto Vegetal Uso do solo Conservação

Ameaças Proprietários

Estatuto legal ZEP Sim Não Dec. Lei

Autenticidade Integridade Sensibilidade Importância

Valor Cultural Muito Elevado (5) Elevado (4) Médio (3) Baixo (2) Negligenciável (1) Indeterminado

Breve Descrição

Trata-se de um marco de divisão de propriedade granito como os marcos geralmente observados na região.

Fiabilidade da Observação Boa Razoável Insuficiente Observações

Arqueólogo Responsável

Fonte de Informação

Relação com as Unidades de Projecto

Designação da infra estrutura impactante

Posição relativamente à infraestruturas impactante

Avaliação de Impactes

Acção principal que induz impacte	Ocorrência de Impacte	Fase	Sentido	Duração	Significado
Mobilização de terras e outras acções com potencial impacte no solo (deslocação de maquinaria pesada zonas de depósito, estaleiros, etc.)	<input checked="" type="radio"/> Sim	Construção	Neutral	Indeterminado	Reduzido
	<input type="radio"/> Não	Incidência	Directa	Probabilidade	Provável
	<input type="radio"/> N/D	Reversibilidade	Reversível	Mitigação do Impacte	Minimizável
Acção secundária que induz impacte	Ocorrência de Impacte	Fase	Sentido	Duração	Significado
Utilização agrícola da área de regadio	<input type="radio"/> Sim	Exploração	Indeterminado	Indeterminado	Indeterminado
	<input type="radio"/> Não	Incidência	Não determinada	Probabilidade	Indeterminada
	<input checked="" type="radio"/> N/D	Reversibilidade	Não determinada	Mitigação do Impacte	Não determinada

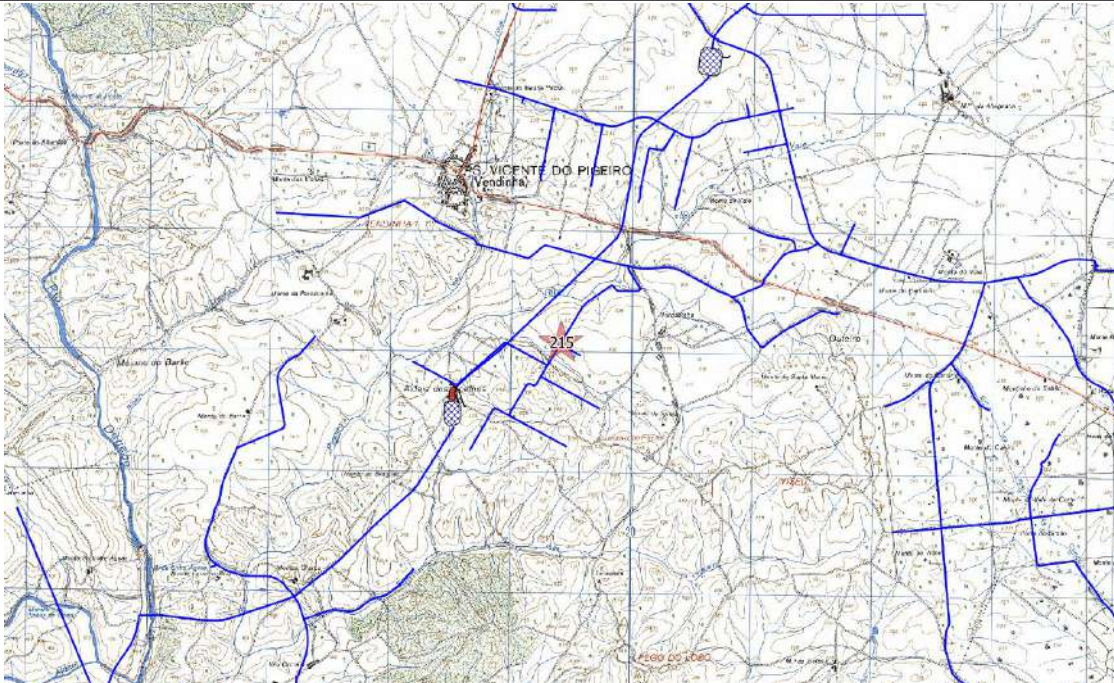
Medidas de Minimização

Acção que induz impacte	Medidas
Mobilização de terras e outras acções com potencial impacte no solo (deslocação de maquinaria pesada zonas de depósito, estaleiros, etc.)	Em caso de colisão com elementos do projecto deverá ser deslocado para local onde continue a desempenhar a sua função de marcador de propriedade
Utilização agrícola da área de regadio	Não se propõem medidas de minimização


N.º de Inventário

Topónimo

Nº Ref.



Ext. da CMP esc. 1:25000



Ortofotografia esc. 1:2500 (origem Bing Aerial)

Ficha de Sítio

N.º de Inventário Topónimo Nº Ref.

Coordenadas X Y Gauss Lx IGeoE Unidade de Projecto

Distrito Concelho Freguesia

Categoria Subcategoria Tipologia Foto

Cronologia Espólio

Contexto Geomorfológico Inserção na Paisagem

Coberto Vegetal Uso do solo Conservação

Ameaças Proprietários

Estatuto legal ZEP Sim Não Dec. Lei

Autenticidade Integridade Sensibilidade Importância

Valor Cultural Muito Elevado (5) Elevado (4) Médio (3) Baixo (2) Negligenciável (1) Indeterminado

Breve Descrição

Trata-se de um marco de divisão de propriedade granito como os marcos geralmente observados na região.

Fiabilidade da Observação Boa Razoável Insuficiente Observações

Arqueólogo Responsável

Fonte de Informação

Relação com as Unidades de Projecto

Designação da infra estrutura impactante

Posição relativamente à infraestruturas impactante

Avaliação de Impactes

<p><small>Acção principal que induz impacte</small></p> <p>Mobilização de terras e outras acções com potencial impacte no solo (deslocação de maquinaria pesada zonas de depósito, estaleiros, etc.)</p>	<input checked="" type="radio"/> Sim <input type="radio"/> Não <input type="radio"/> N/D	<p>Fase <input type="text" value="Construção"/> Sentido <input type="text" value="Neutral"/> Duração <input type="text" value="Indeterminado"/> Significado <input type="text" value="Reduzido"/></p>
<p><small>Acção secundária que induz impacte</small></p> <p>Utilização agrícola da área de regadio</p>	<input type="radio"/> Sim <input type="radio"/> Não <input checked="" type="radio"/> N/D	<p>Incidência <input type="text" value="Directa"/> Probabilidade <input type="text" value="Provável"/> Magnitude <input type="text" value="Reduzida"/></p> <p>Reversibilidade <input type="text" value="Reversível"/> Mitigação do Impacte <input type="text" value="Minimizável"/></p>
		<p>Fase <input type="text" value="Exploração"/> Sentido <input type="text" value="Indeterminado"/> Duração <input type="text" value="Indeterminado"/> Significado <input type="text" value="Indeterminado"/></p> <p>Incidência <input type="text" value="Não determinada"/> Probabilidade <input type="text" value="Indeterminada"/> Magnitude <input type="text" value="Indeterminada"/></p> <p>Reversibilidade <input type="text" value="Não determinada"/> Mitigação do Impacte <input type="text" value="Não determinada"/></p>

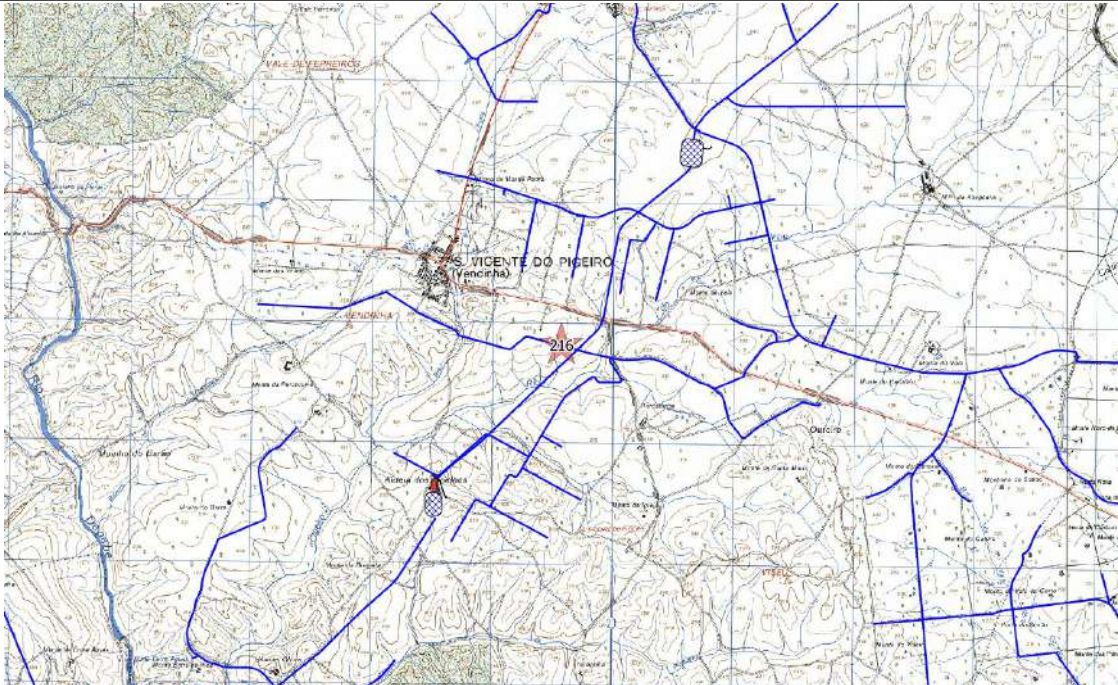
Medidas de Minimização

<p><small>Acção que induz impacte</small></p> <p>Mobilização de terras e outras acções com potencial impacte no solo (deslocação de maquinaria pesada zonas de depósito, estaleiros, etc.)</p> <p>Utilização agrícola da área de regadio</p>	<p><small>Medidas</small></p> <p>Em caso de colisão com elementos do projecto deverá ser deslocado para local onde continue a desempenhar a sua função de marcador de propriedade</p> <p>Não se propõem medidas de minimização</p>
--	--

N.º de Inventário

Topónimo

Nº Ref.



Ext. da CMP esc. 1:25000



Ortofotografia esc. 1:2500 (origem Bing Aerial)

Ficha de Sítio

N.º de Inventário Topónimo Nº Ref.

Coordenadas X Y Gauss Lx IGeoE Unidade de Projecto

Distrito Concelho Freguesia

Categoria Subcategoria Tipologia Foto

Cronologia Espólio

Contexto Geomorfológico Inserção na Paisagem

Coberto Vegetal Uso do solo Conservação

Ameaças Proprietários

Estatuto legal ZEP Sim Não Dec. Lei

Autenticidade Integridade Sensibilidade Importância

Valor Cultural Muito Elevado (5) Elevado (4) Médio (3) Baixo (2) Negligenciável (1) Indeterminado

Breve Descrição

Trata-se de um marco de divisão de propriedade granito como os marcos geralmente observados na região.

Fiabilidade da Observação Boa Razoável Insuficiente Observações

Arqueólogo Responsável

Fonte de Informação

Relação com as Unidades de Projecto

Designação da infra estrutura impactante

Posição relativamente à infraestruturas impactante

Avaliação de Impactes

Acção principal que induz impacte	Ocorrência de Impacte	Fase	Sentido	Duração	Significado
Mobilização de terras e outras acções com potencial impacte no solo (deslocação de maquinaria pesada zonas de depósito, estaleiros, etc.)	<input checked="" type="radio"/> Sim	Construção	Neutral	Indeterminado	Reduzido
	<input type="radio"/> Não				
	<input type="radio"/> N/D				
		Incidência	Directa	Probabilidade	Provável
				Magnitude	Reduzida
		Reversibilidade	Reversível	Mitigação do Impacte	Minimizável
Acção secundária que induz impacte	Ocorrência de Impacte	Fase	Sentido	Duração	Significado
Utilização agrícola da área de regadio	<input type="radio"/> Sim	Exploração	Indeterminado	Indeterminado	Indeterminado
	<input type="radio"/> Não				
	<input checked="" type="radio"/> N/D				
		Incidência	Não determinada	Probabilidade	Indeterminada
				Magnitude	Indeterminada
		Reversibilidade	Não determinada	Mitigação do Impacte	Não determinada

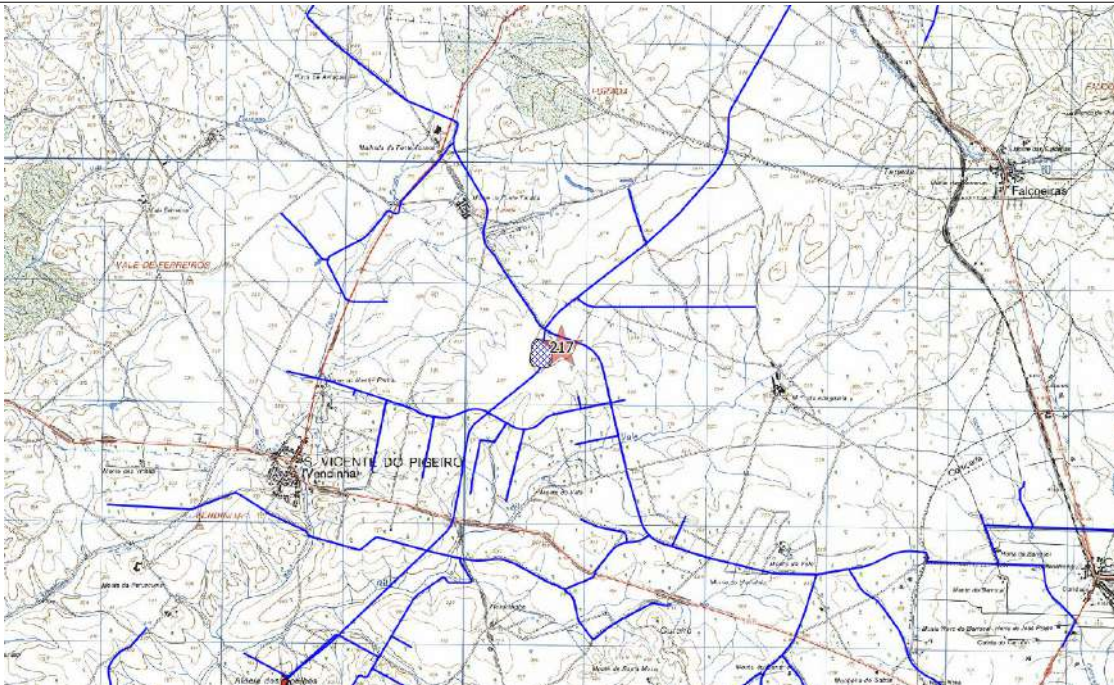
Medidas de Minimização

Acção que induz impacte	Medidas
Mobilização de terras e outras acções com potencial impacte no solo (deslocação de maquinaria pesada zonas de depósito, estaleiros, etc.)	Em caso de colisão com elementos do projecto deverá ser deslocado para local onde continue a desempenhar a sua função de marcador de propriedade
Utilização agrícola da área de regadio	Não se propõem medidas de minimização

N.º de Inventário

Topónimo

Nº Ref.



Ext. da CMP esc. 1:25000



Ortofotografia esc. 1:2500 (origem Bing Aerial)

Ficha de Sítio

N.º de Inventário Topónimo Nº Ref.

Coordenadas X Y Gauss Lx IGeoE Unidade de Projecto

Distrito Concelho Freguesia

Categoria Subcategoria Tipologia Foto

Cronologia Espólio

Contexto Geomorfológico Inserção na Paisagem

Coberto Vegetal Uso do solo Conservação

Ameaças Proprietários

Estatuto legal ZEP Sim Não Dec. Lei

Autenticidade Integridade Sensibilidade Importância

Valor Cultural Muito Elevado (5) Elevado (4) Médio (3) Baixo (2) Negligenciável (1) Indeterminado

Breve Descrição

Trata-se de uma extensíssima mancha de dispersão de material arqueológico (cerca de 40ha). Esta corresponde a uma área de olival recentemente plantado onde se observa material de várias cronologias, mas predominando o de época romana. Neste caso na coordenada 245726-166772 encontra-se uma vala de drenagem criada aquando do plantio do olival, nesta pode-se observar a cerca de 1m de profundidade abundantes materiais de cronologia romana que assentam sobre uma camada de cascalheira, o que faz supor que o sítio se encontra bastante bem conservado nesse local. Na coordenada 245495-166820 observaram-se abundantes fragmentos cerâmicos inseríveis na Idade do Ferro entre eles asas de rolo. Na coordenada 245540-166830 observaram-se dois fragmento de cerâmica manual com muito pouca plasticidade que parece remeter para uma cronologia do Neolítico Antigo. Na coordenada 245357-166330 observou-se alguma tijoleira que poderá ser de cronologia romana ou posterior.

Fiabilidade da Observação Boa Razoável Insuficiente Observações

Arqueólogo Responsável

Fonte de Informação

Relação com as Unidades de Projecto

Designação da infra estrutura impactante

Posição relativamente à infraestruturas impactante

Avaliação de Impactes

Acção principal que induz impacte
Mobilização de terras e outras acções com potencial impacte no solo (deslocação de maquinaria pesada zonas de depósito, estaleiros, etc.)

Ocorrência de Impacte Sim Não N/D

Fase Sentido Duração Significado

Incidência Probabilidade Magnitude

Reversibilidade Mitigação do Impacte

Acção secundária que induz impacte
Utilização agrícola da área de regadio

Ocorrência de Impacte Sim Não N/D

Fase Sentido Duração Significado

Incidência Probabilidade Magnitude

Reversibilidade Mitigação do Impacte

Medidas de Minimização

Acção que induz impacte
Mobilização de terras e outras acções com potencial impacte no solo (deslocação de maquinaria pesada zonas de depósito, estaleiros, etc.)
Utilização agrícola da área de regadio

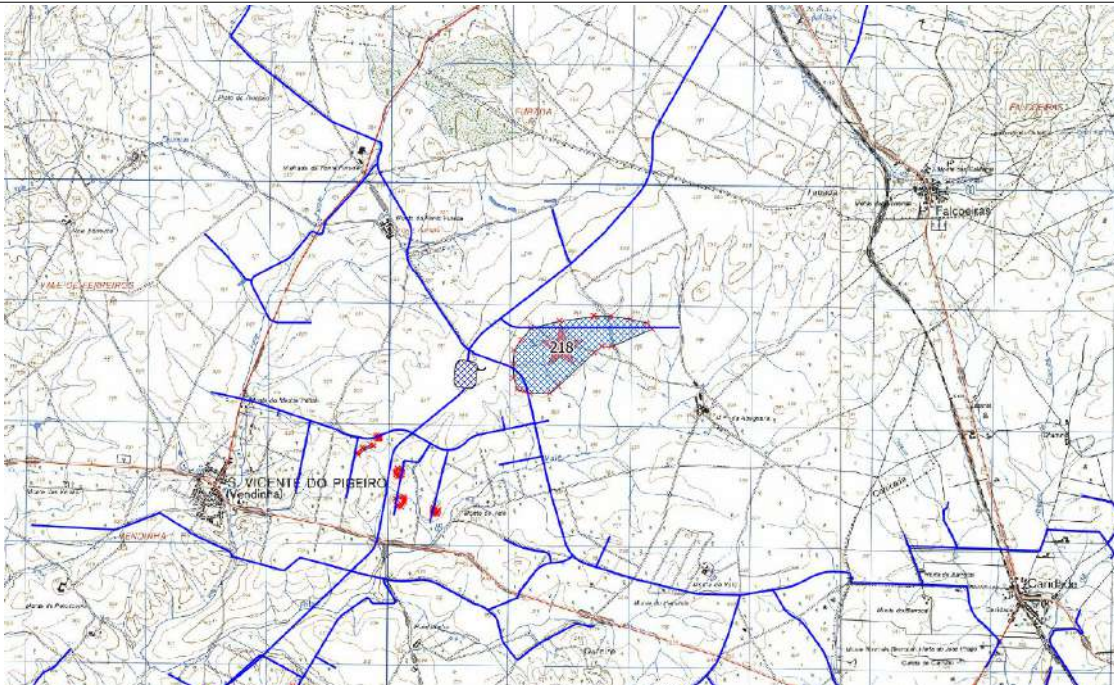
Medidas

Medidas de minimização a definir caso a exploração agrícola implique impactes no solo. Notificação do proprietário do terreno sobre a existência do sítio arqueológico

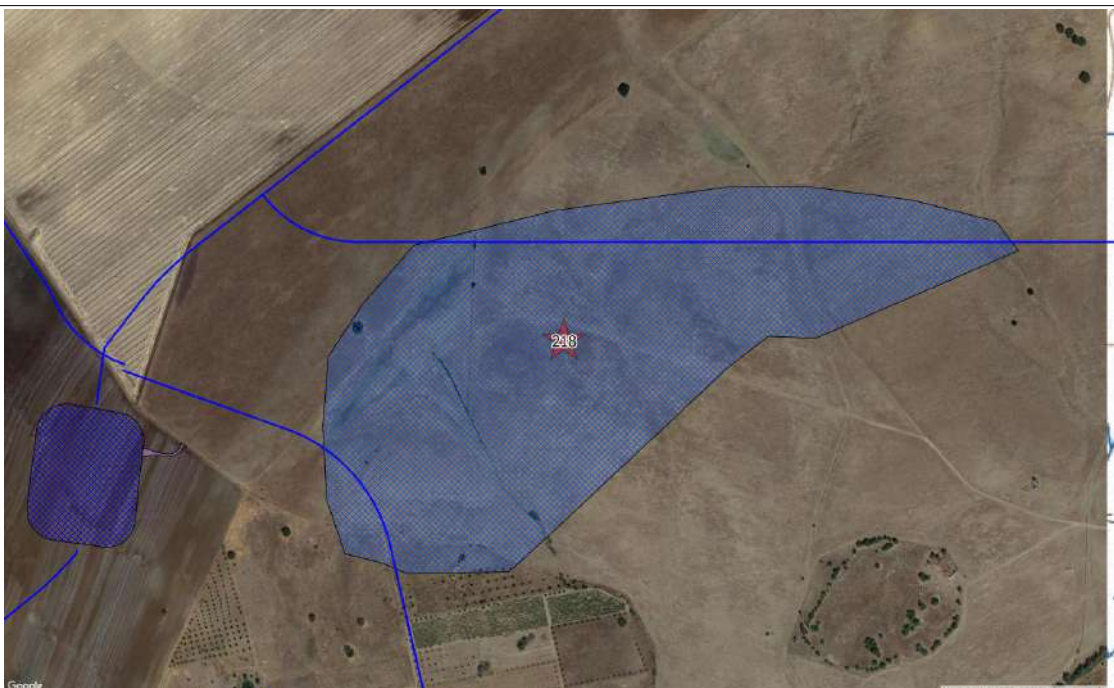
N.º de Inventário

Topónimo

Nº Ref.



Ext. da CMP esc. 1:25000



Ortofotografia esc. 1:2500 (origem Bing Aerial)

Ficha de Sítio

N.º de Inventário Topónimo Nº Ref.

Coordenadas X Y Gauss Lx IGeoE Unidade de Projecto

Distrito Concelho Freguesia

Categoria Subcategoria Tipologia Foto

Cronologia Espólio

Contexto Geomorfológico Inserção na Paisagem

Coberto Vegetal Uso do solo Conservação

Ameaças Proprietários

Estatuto legal ZEP Sim Não Dec. Lei

Autenticidade Integridade Sensibilidade Importância

Valor Cultural Muito Elevado (5) Elevado (4) Médio (3) Baixo (2) Negligenciável (1) Indeterminado

Breve Descrição

Trata-se de um marco de divisão de propriedade granito como os marcos geralmente observados na região.

Fiabilidade da Observação Boa Razoável Insuficiente Observações

Arqueólogo Responsável

Fonte de Informação

Relação com as Unidades de Projecto

Designação da infra estrutura impactante

Posição relativamente à infraestruturas impactante

Avaliação de Impactes

Acção principal que induz impacte	Ocorrência de Impacte	Fase	Sentido	Duração	Significado		
Mobilização de terras e outras acções com potencial impacte no solo (deslocação de maquinaria pesada zonas de depósito, estaleiros, etc.)	<input checked="" type="radio"/> Sim	Construção	Adverso	Permanente	Reduzido		
	<input type="radio"/> Não						
	<input type="radio"/> N/D						
		Incidência	Directa	Probabilidade	Certa	Magnitude	Reduzida
		Reversibilidade	Reversível	Mitigação do Impacte	Minimizável		

Acção secundária que induz impacte	Ocorrência de Impacte	Fase	Sentido	Duração	Significado		
Utilização agrícola da área de regadio	<input type="radio"/> Sim	Exploração	Indeterminado	Indeterminado	Indeterminado		
	<input type="radio"/> Não						
	<input checked="" type="radio"/> N/D						
		Incidência	Não determinada	Probabilidade	Indeterminada	Magnitude	Indeterminada
		Reversibilidade	Não determinada	Mitigação do Impacte	Não determinada		

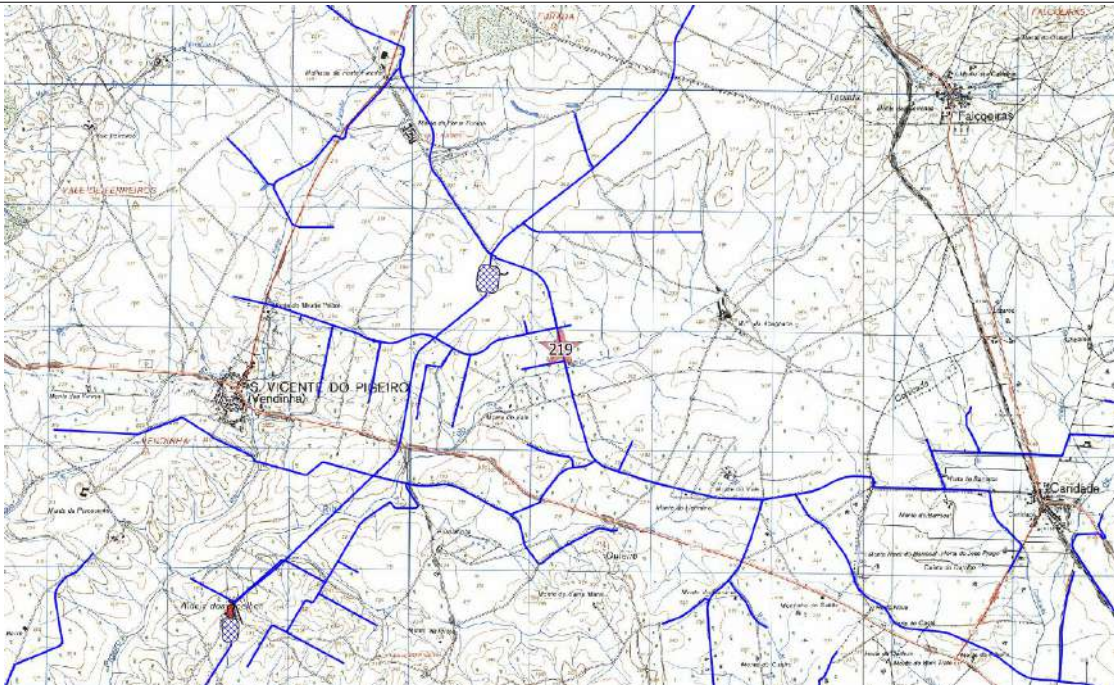
Medidas de Minimização

Acção que induz impacte	Medidas
Mobilização de terras e outras acções com potencial impacte no solo (deslocação de maquinaria pesada zonas de depósito, estaleiros, etc.)	Em caso de colisão com elementos do projecto deverá ser deslocado para local onde continue a desempenhar a sua função de marcador de propriedade
Utilização agrícola da área de regadio	Não se propõem medidas de minimização

N.º de Inventário

Topónimo

Nº Ref.



Ext. da CMP esc. 1:25000



Ortofotografia esc. 1:2500 (origem Bing Aerial)

Ficha de Sítio

N.º de Inventário Topónimo Nº Ref.

Coordenadas X Y Gauss Lx IGeoE Unidade de Projecto

Distrito Concelho Freguesia

Categoria Subcategoria Tipologia Foto

Cronologia Espólio

Contexto Geomorfológico Inserção na Paisagem

Coberto Vegetal Uso do solo Conservação

Ameaças Proprietários

Estatuto legal ZEP Sim Não Dec. Lei

Autenticidade Integridade Sensibilidade Importância

Valor Cultural Muito Elevado (5) Elevado (4) Médio (3) Baixo (2) Negligenciável (1) Indeterminado

Breve Descrição

Numa zona de vinha recentemente lavrada observaram-se dois fragmentos cerâmicos muito rolados de fabrico aparentemente manual. Eventualmente poderão relacionar-se com a ocorrência 180 ou mesmo 218

Fiabilidade da Observação Boa Razoável Insuficiente Observações

Arqueólogo Responsável

Fonte de Informação

Relação com as Unidades de Projecto

Designação da infra estrutura impactante

Posição relativamente à infraestruturas impactante

Avaliação de Impactes

Acção principal que induz impacte	Ocorrência de Impacte	Fase	Sentido	Duração	Significado
Mobilização de terras e outras acções com potencial impacte no solo (deslocação de maquinaria pesada zonas de depósito, estaleiros, etc.)	<input checked="" type="radio"/> Sim	Construção	Adverso	Permanente	Reduzido
	<input type="radio"/> Não				
	<input type="radio"/> N/D				
		Incidência	Directa	Probabilidade	Pouco Provável
		Reversibilidade	Não determinada	Mitigação do Impacte	Minimizável
Acção secundária que induz impacte	Ocorrência de Impacte	Fase	Sentido	Duração	Significado
Utilização agrícola da área de regadio	<input type="radio"/> Sim	Exploração	Indeterminado	Indeterminado	Indeterminado
	<input type="radio"/> Não				
	<input checked="" type="radio"/> N/D				
		Incidência	Não determinada	Probabilidade	Indeterminada
		Reversibilidade	Não determinada	Mitigação do Impacte	Não determinada

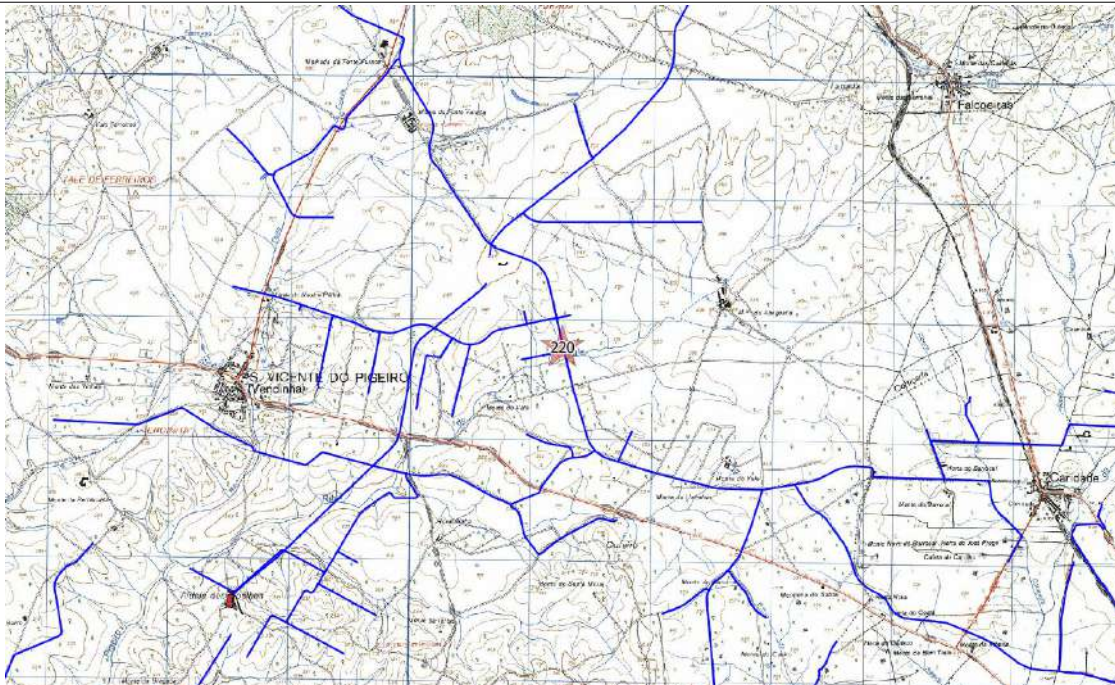
Medidas de Minimização

Acção que induz impacte	Medidas
Mobilização de terras e outras acções com potencial impacte no solo (deslocação de maquinaria pesada zonas de depósito, estaleiros, etc.)	Acompanhamento
Utilização agrícola da área de regadio	Medidas de minimização a definir caso a exploração agrícola implique impactes no solo. Notificação do proprietário do terreno sobre a existência do sítio arqueológico

N.º de Inventário

Topónimo

Nº Ref.



Ext. da CMP esc. 1:25000



Ortofotografia esc. 1:2500 (origem Bing Aerial)

Ficha de Sítio

N.º de Inventário Topónimo Nº Ref.

Coordenadas X Y Gauss Lx IGeoE CMP Unidade de Projecto

Distrito Concelho Freguesia

Categoria Subcategoria Tipologia Foto

Cronologia Espólio

Contexto Geomorfológico Inserção na Paisagem

Coberto Vegetal Uso do solo Conservação

Ameaças Proprietários

Estatuto legal ZEP Sim Não Dec. Lei

Autenticidade Integridade Sensibilidade Importância

Valor Cultural Muito Elevado (5) Elevado (4) Médio (3) Baixo (2) Negligenciável (1) Indeterminado

Breve Descrição

Numa zona sobranceira ao rio Dgebe na confluência deste com a Ribeira da Azambuja e a Ribeira da Aldeia, observou-se uma concentração de tégula, por vezes, fragmentos de grandes dimensões em área muito limitada (cerca de 25m por 25m). Dada a reduzida área de dispersão coloca-se a possibilidade de corresponder a uma necrópole de cronologia romana ou imediatamente posterior.

Fiabilidade da Observação Boa Razoável Insuficiente Observações

Arqueólogo Responsável

Fonte de Informação

Relação com as Unidades de Projecto

Designação da infra estrutura impactante

Posição relativamente à infraestruturas impactante

Avaliação de Impactes

Acção principal que induz impacte Fase Sentido Duração Significado

Sim Não N/D

Incidência Probabilidade Magnitude

Reversibilidade Mitigação do Impacte

Acção secundária que induz impacte Fase Sentido Duração Significado

Sim Não N/D

Incidência Probabilidade Magnitude

Reversibilidade Mitigação do Impacte

Medidas de Minimização

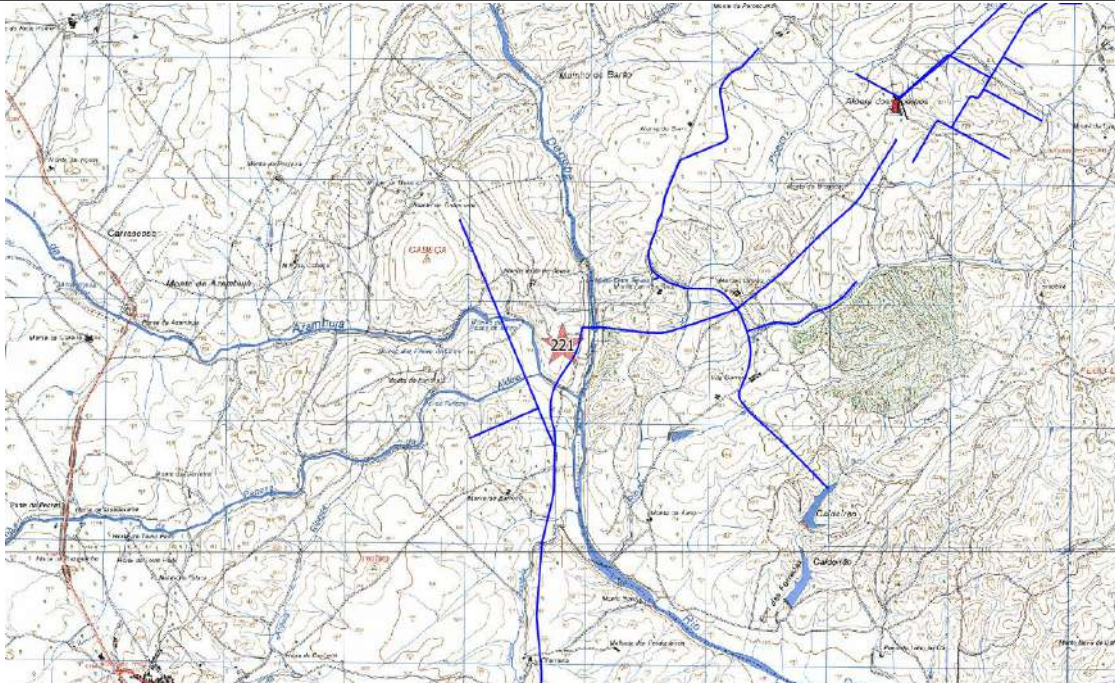
Acção que induz impacte

Medidas


N.º de Inventário

Topónimo

Nº Ref.



Ext. da CMP esc. 1:25000



Ortofotografia esc. 1:2500 (origem Bing Aerial)

Ficha de Sítio

N.º de Inventário Topónimo Nº Ref.

Coordenadas X Y Gauss Lx IGeoE Unidade de Projecto

Distrito Concelho Freguesia

Categoria Subcategoria Tipologia Foto

Cronologia Espólio

Contexto Geomorfológico Inserção na Paisagem

Coberto Vegetal Uso do solo Conservação

Ameaças Proprietários

Estatuto legal ZEP Sim Não Dec. Lei

Autenticidade Integridade Sensibilidade Importância

Valor Cultural Muito Elevado (5) Elevado (4) Médio (3) Baixo (2) Negligenciável (1) Indeterminado

Breve Descrição

Segundo descrição do Endovélico "Trata-se de um dólmen de corredor com um comprimento total de 6,60m. A câmara apresenta uma planta poligonal, alongada, com 2,30m X 2,10m de diâmetro. É composto por 7 esteios, 6 in situ e um desaparecido. A altura máxima ao chão é de 1,20m. A cabeceira encontra-se partida na parte superior, e a largura de entrada é de 0,70m. A laje sobranceira encontra-se caída na entrada do monumento. O corredor apresenta um comprimento de 3,50m. O sector junto da câmara está ainda coberto por uma grande laje de cobertura, e mais afastados encontram-se dois grandes esteios que provavelmente pertenceriam à porta exterior. (informação bibliográfica)"
aquando dos trabalhos de relocalização o sítio não foi relocalizado

Fiabilidade da Observação Boa Razoável Insuficiente Observações

Arqueólogo Responsável

Fonte de Informação

Relação com as Unidades de Projecto

Designação da infra estrutura impactante

Posição relativamente à infraestruturas impactante

Avaliação de Impactes

Acção principal que induz impacte

Ocorrência de Impacte Sim Não N/D

Fase Sentido Duração Significado

Incidência Probabilidade Magnitude

Reversibilidade Mitigação do Impacte

Acção secundária que induz impacte

Ocorrência de Impacte Sim Não N/D

Fase Sentido Duração Significado

Incidência Probabilidade Magnitude

Reversibilidade Mitigação do Impacte

Medidas de Minimização

Acção que induz impacte	Medidas
<input type="text" value="Mobilização de terras e outras acções com potencial impacte no solo (deslocação de maquinaria pesada zonas de depósito, estaleiros, etc.)"/>	<input type="text" value="Não se propõem medidas de minimização"/>
<input type="text" value="Utilização agrícola da área de regadio"/>	<input type="text" value="Não se propõem medidas de minimização"/>

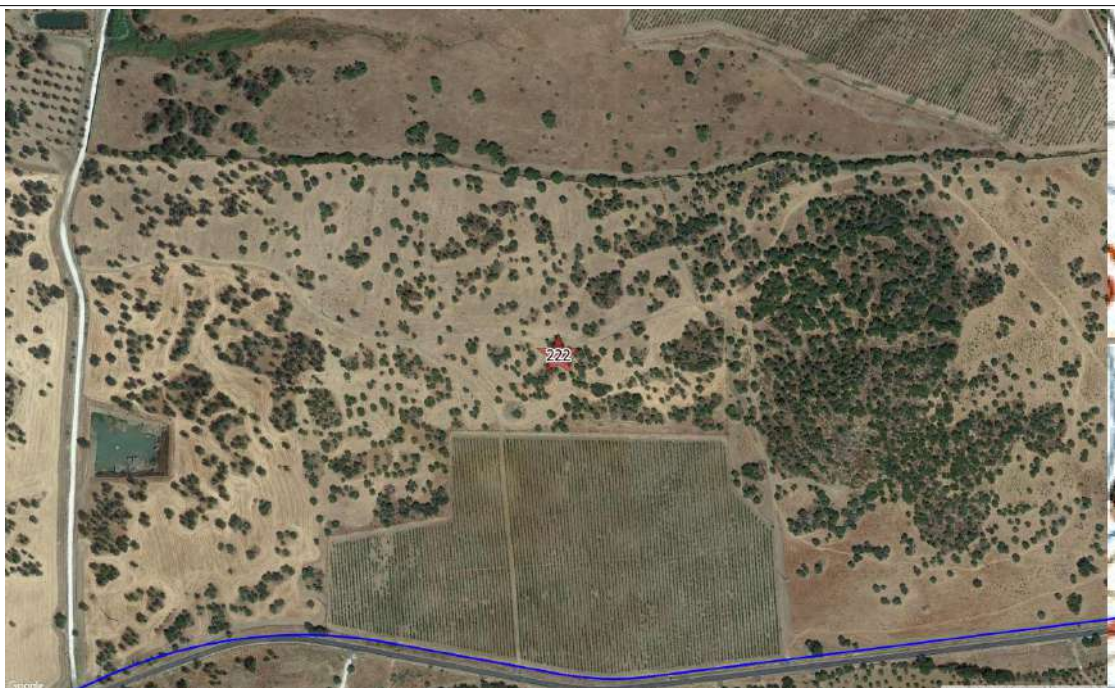
N.º de Inventário

Topónimo

Nº Ref.



Ext. da CMP esc. 1:25000



Ortofotografia esc. 1:2500 (origem Bing Aerial)

Ficha de Sítio

N.º de Inventário Topónimo Nº Ref.

Coordenadas X Y Gauss Lx IGeoE CMP Unidade de Projecto

Distrito Concelho Freguesia

Categoria Subcategoria Tipologia Foto

Cronologia Espólio

Contexto Geomorfológico Inserção na Paisagem

Coberto Vegetal Uso do solo Conservação

Ameaças Proprietários

Estatuto legal ZEP Sim Não Dec. Lei

Autenticidade Integridade Sensibilidade Importância

Valor Cultural Muito Elevado (5) Elevado (4) Médio (3) Baixo (2) Negligenciável (1) Indeterminado

Breve Descrição

O projecto MegaGeo coloca no local uma anta inventariada pelos Leisner
O sítio não foi realocado

Fiabilidade da Observação Boa Razoável Insuficiente Observações

Arqueólogo Responsável

Fonte de Informação

Relação com as Unidades de Projecto

Designação da infra estrutura impactante

Posição relativamente à infraestrutura impactante

Avaliação de Impactes

Acção principal que induz impacte Fase Sentido Duração Significado

Ocorrência de Impacte
 Sim
 Não
 N/D

Incidência Probabilidade Magnitude

Reversibilidade Mitigação do Impacte

Acção secundária que induz impacte Fase Sentido Duração Significado

Ocorrência de Impacte
 Sim
 Não
 N/D

Incidência Probabilidade Magnitude

Reversibilidade Mitigação do Impacte

Medidas de Minimização

Acção que induz impacte

Medidas

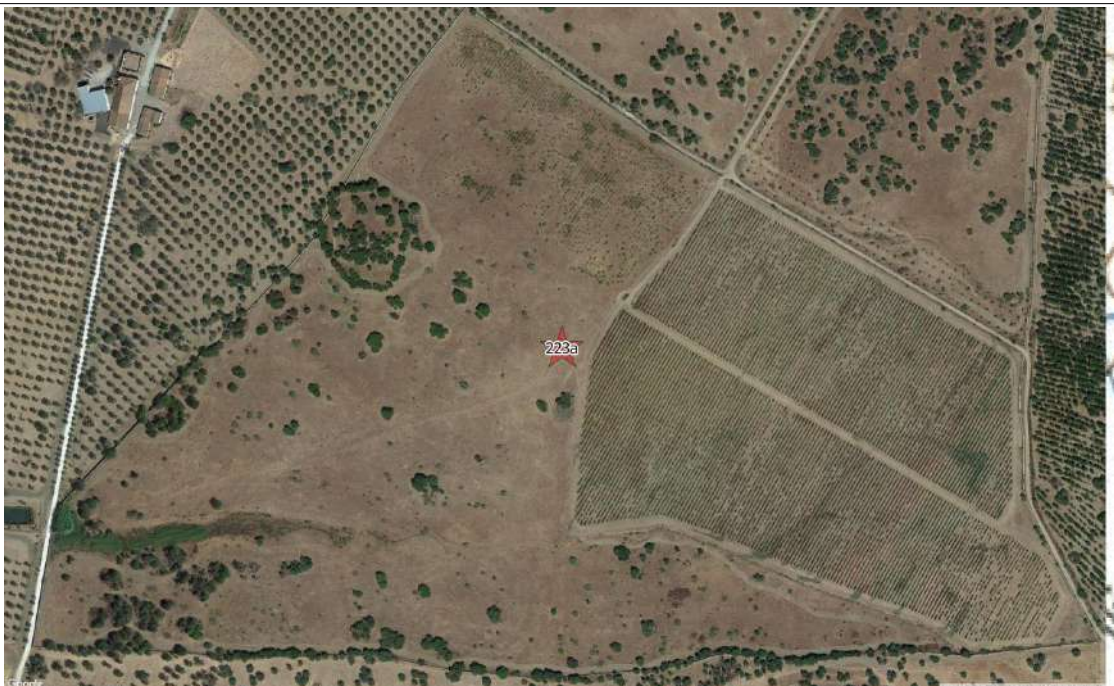
N.º de Inventário

Topónimo

Nº Ref.



Ext. da CMP esc. 1:25000



Ortofotografia esc. 1:2500 (origem Bing Aerial)

Ficha de Sítio

N.º de Inventário	223b	Topónimo	Herdade da Cavaleira	Nº Ref.	180617D6			
Coordenadas X	253925	Y	166511	Gauss Lx IGeoE	CMP	473	Unidade de Projecto	Fora do Bloco de Regadio Conduta Secundária
Distrito	Évora	Concelho	Reguengos de Monsaraz	Freguesia	Corval			
Categoria	Arqueológico	Subcategoria		Tipologia	Anta	Foto	366	
Cronologia	Neo-Calcolítico	Espólio						
Contexto Geomorfológico	Planície	Granitos	Inserção na Paisagem	Invisível				
Coberto Vegetal	Seara	Uso do solo	Agrícola	Conservação	Não determinada			
Ameaças	Agricultura	Proprietários						
Estatuto legal	INV - Inventariado	ZEP	<input type="radio"/> Sim <input type="radio"/> Não	Dec. Lei				
Autenticidade	Desconhecida	Integridade	Desconhecida	Sensibilidade	Desconhecida	Importância	Desconhecida	
Valor Cultural	<input type="radio"/> Muito Elevado (5) <input type="radio"/> Elevado (4) <input type="radio"/> Médio (3) <input type="radio"/> Baixo (2) <input type="radio"/> Negligenciável (1) <input checked="" type="radio"/> Indeterminado							

Breve Descrição

Segundo descrição do Endovélico "Trata-se de um dólmen de corredor com um comprimento total de 5,10metros. A câmara poligonal, alargada com 2,60 X 3,20m de diâmetro; 7 esteios, todos in situ, apresenta de altura máxima ao chão actual 1,70m. 2 grandes fragmentos do chapéu estão na câmara. O corredor apresenta um comprimento actual de 1,80m, na parede sul os estios estão sobrepostos, na parede norte um esteio maior (1,70m de comprimento) caído para fora. Uma laje da cobertura encontra-se no lado norte, o tumulus está destruído."

Fiabilidade da Observação	<input type="radio"/> Boa <input checked="" type="radio"/> Razoável <input type="radio"/> Insuficiente	Observações	CNS 21311 Não relocado
Arqueólogo Responsável	Alexandre Canha & Fernando Robles Henriques		
Fonte de Informação	Endovélico		

Relação com as Unidades de Projecto

Designação da infra estrutura impactante	Conduta Secundária
Posição relativamente à infraestruturas impactante	Fora da área de Regadio. A cerca de 545m de conduta secundária

Avaliação de Impactes

Acção principal que induz impacte	Ocorrência de Impacte	Fase	Sentido	Duração	Significado
Mobilização de terras e outras acções com potencial impacte no solo (deslocação de maquinaria pesada zonas de depósito, estaleiros, etc.)	<input type="radio"/> Sim <input checked="" type="radio"/> Não <input type="radio"/> N/D				
		Incidência	Probabilidade	Magnitude	
		Reversibilidade	Mitigação do Impacte		
Acção secundária que induz impacte	Ocorrência de Impacte	Fase	Sentido	Duração	Significado
Utilização agrícola da área de regadio	<input type="radio"/> Sim <input checked="" type="radio"/> Não <input type="radio"/> N/D				
		Incidência	Probabilidade	Magnitude	
		Reversibilidade	Mitigação do Impacte		

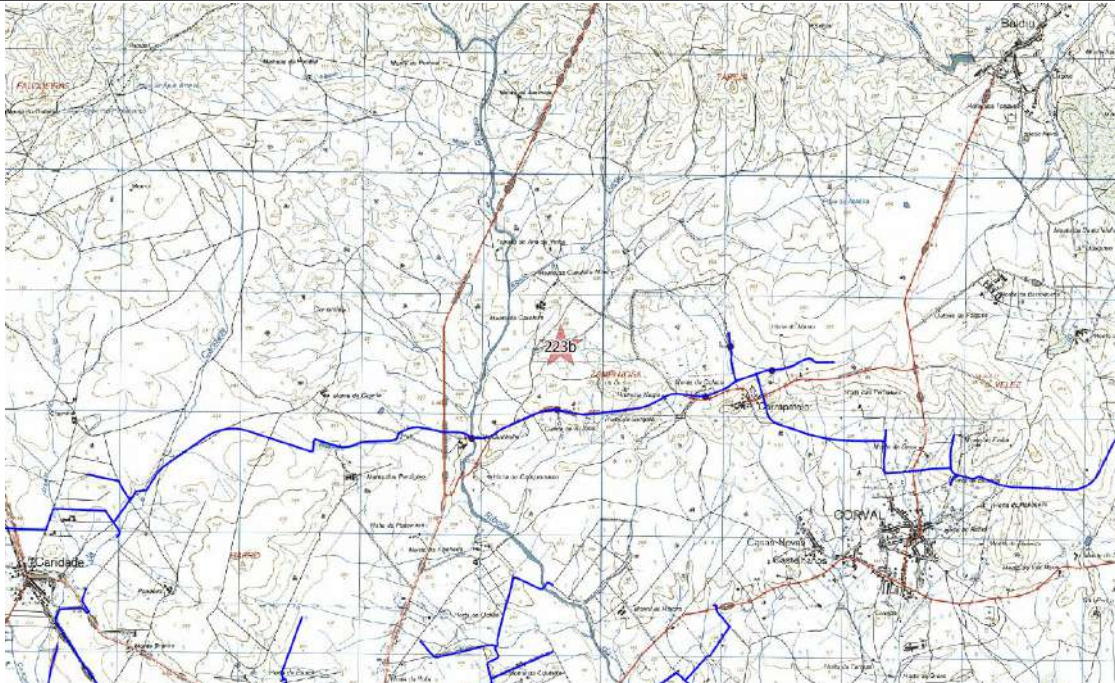
Medidas de Minimização

Acção que induz impacte	Medidas
Mobilização de terras e outras acções com potencial impacte no solo (deslocação de maquinaria pesada zonas de depósito, estaleiros, etc.)	Não se propõem medidas de minimização
Utilização agrícola da área de regadio	Não se propõem medidas de minimização

N.º de Inventário

Topónimo

Nº Ref.



Ext. da CMP esc. 1:25000



Ortofotografia esc. 1:2500 (origem Bing Aerial)

Ficha de Sítio

N.º de Inventário Topónimo Nº Ref.

Coordenadas X Y Gauss Lx IGeoE Unidade de Projecto

Distrito Concelho Freguesia

Categoria Subcategoria Tipologia Foto

Cronologia Espólio

Contexto Geomorfológico Inserção na Paisagem

Coberto Vegetal Uso do solo Conservação

Ameaças Proprietários

Estatuto legal ZEP Sim Não Dec. Lei

Autenticidade Integridade Sensibilidade Importância

Valor Cultural Muito Elevado (5) Elevado (4) Médio (3) Baixo (2) Negligenciável (1) Indeterminado

Breve Descrição

Segundo descrição do Endovélico "O povoado localiza-se no topo de um cabeço, onde foi implantado um marco geodésico, sensivelmente 500m a Norte do CM 1124-2. O local encontra-se plantado com oliveiras e algumas azinheiras, apesar de ter muito mato rasteiro foi possível identificar cerâmica manual de cronologia calcolítica e da Idade do Bronze. O sítio vem referido no PDM."
No local observaram-se alguns materiais. No sopé na coordenada 254180-166241 identificou-se um machado de pedra fracturado

Fiabilidade da Observação Boa Razoável Insuficiente Observações

Arqueólogo Responsável

Fonte de Informação

Relação com as Unidades de Projecto

Designação da infra estrutura impactante

Posição relativamente à infraestruturas impactante

Avaliação de Impactes

Acção principal que induz impacte
Mobilização de terras e outras acções com potencial impacte no solo (deslocação de maquinaria pesada zonas de depósito, estaleiros, etc.)

Ocorrência de Impacte Sim Não N/D

Fase Sentido Duração Significado
Incidência Probabilidade Magnitude
Reversibilidade Mitigação do Impacte

Acção secundária que induz impacte
Utilização agrícola da área de regadio

Ocorrência de Impacte Sim Não N/D

Fase Sentido Duração Significado
Incidência Probabilidade Magnitude
Reversibilidade Mitigação do Impacte

Medidas de Minimização

Acção que induz impacte	Medidas
Mobilização de terras e outras acções com potencial impacte no solo (deslocação de maquinaria pesada zonas de depósito, estaleiros, etc.)	Não se propõem medidas de minimização
Utilização agrícola da área de regadio	Não se propõem medidas de minimização

N.º de Inventário

Topónimo

Nº Ref.



Ext. da CMP esc. 1:25000



Ortofotografia esc. 1:2500 (origem Bing Aerial)

Ficha de Sítio

N.º de Inventário Topónimo Nº Ref.

Coordenadas X Y Gauss Lx IGeoE Unidade de Projecto

Distrito Concelho Freguesia

Categoria Subcategoria Tipologia Foto

Cronologia Espólio

Contexto Geomorfológico Inserção na Paisagem

Coberto Vegetal Uso do solo Conservação

Ameaças Proprietários

Estatuto legal ZEP Sim Não Dec. Lei

Autenticidade Integridade Sensibilidade Importância

Valor Cultural Muito Elevado (5) Elevado (4) Médio (3) Baixo (2) Negligenciável (1) Indeterminado

Breve Descrição

Segundo descrição do Endovélico "O povoado localiza-se na vertente oeste do Povoado da Zambujosa, onde se localiza igualmente a anta 4 da Gulhelha. Apesar de próximo do referido povoado fortificado, este sítio distingue-se pela sua posição a uma cota bastante inferior, contudo poderá estar intimamente relacionado com este. Neste sítio abundam os batólitos graníticos e está plantado com olival. Os materiais arqueológicos distinguem-se pelas cerâmicas domésticas comuns manuais, com muitas micas, onde foi possível identificar vários bojós, nomeadamente um com mamilo." No local não se observaram vestígios arqueológicos. É possível que o machado descrito na ficha 224 possa relacionar-se com este sítio.

Fiabilidade da Observação Boa Razoável Insuficiente Observações

Arqueólogo Responsável

Fonte de Informação

Relação com as Unidades de Projecto

Designação da infra estrutura impactante

Posição relativamente à infraestruturas impactante

Avaliação de Impactes

Acção principal que induz impacte

Ocorrência de Impacte Sim Não N/D

Fase Sentido Duração Significado

Incidência Probabilidade Magnitude

Reversibilidade Mitigação do Impacte

Acção secundária que induz impacte

Ocorrência de Impacte Sim Não N/D

Fase Sentido Duração Significado

Incidência Probabilidade Magnitude

Reversibilidade Mitigação do Impacte

Medidas de Minimização

Acção que induz impacte

Medidas

N.º de Inventário

Topónimo

Nº Ref.



Ext. da CMP esc. 1:25000



Ortofotografia esc. 1:2500 (origem Bing Aerial)

Ficha de Sítio

N.º de Inventário Topónimo Nº Ref.

Coordenadas X Y Gauss Lx IGeoE CMP Unidade de Projecto

Distrito Concelho Freguesia

Categoria Subcategoria Tipologia Foto

Cronologia Espólio

Contexto Geomorfológico Inserção na Paisagem

Coberto Vegetal Uso do solo Conservação

Ameaças Proprietários

Estatuto legal ZEP Sim Não Dec. Lei

Autenticidade Integridade Sensibilidade Importância

Valor Cultural Muito Elevado (5) Elevado (4) Médio (3) Baixo (2) Negligenciável (1) Indeterminado

Breve Descrição

Segundo descrição do Endovélico "O sítio arqueológico localiza-se no topo de um amplo cabeço ladeado por oliveiras, algumas das quais de grande porte e por grandes pedras de granito. Foram encontrados diversos fragmentos de cerâmica muito rolada incaracterística."

Na prospeção realizada o local encontra-se coberto com vinha não se tendo observado qualquer vestígio arqueológico

Fiabilidade da Observação Boa Razoável Insuficiente Observações

Arqueólogo Responsável

Fonte de Informação

Relação com as Unidades de Projecto

Designação da infra estrutura impactante

Posição relativamente à infraestruturas impactante

Avaliação de Impactes

Acção principal que induz impacte
Mobilização de terras e outras acções com potencial impacte no solo (deslocação de maquinaria pesada zonas de depósito, estaleiros, etc.)

Ocorrência de Impacte Sim Não N/D

Fase Sentido Duração Significado

Incidência Probabilidade Magnitude

Reversibilidade Mitigação do Impacte

Acção secundária que induz impacte
Utilização agrícola da área de regadio

Ocorrência de Impacte Sim Não N/D

Fase Sentido Duração Significado

Incidência Probabilidade Magnitude

Reversibilidade Mitigação do Impacte

Medidas de Minimização

Acção que induz impacte
Mobilização de terras e outras acções com potencial impacte no solo (deslocação de maquinaria pesada zonas de depósito, estaleiros, etc.)
Utilização agrícola da área de regadio

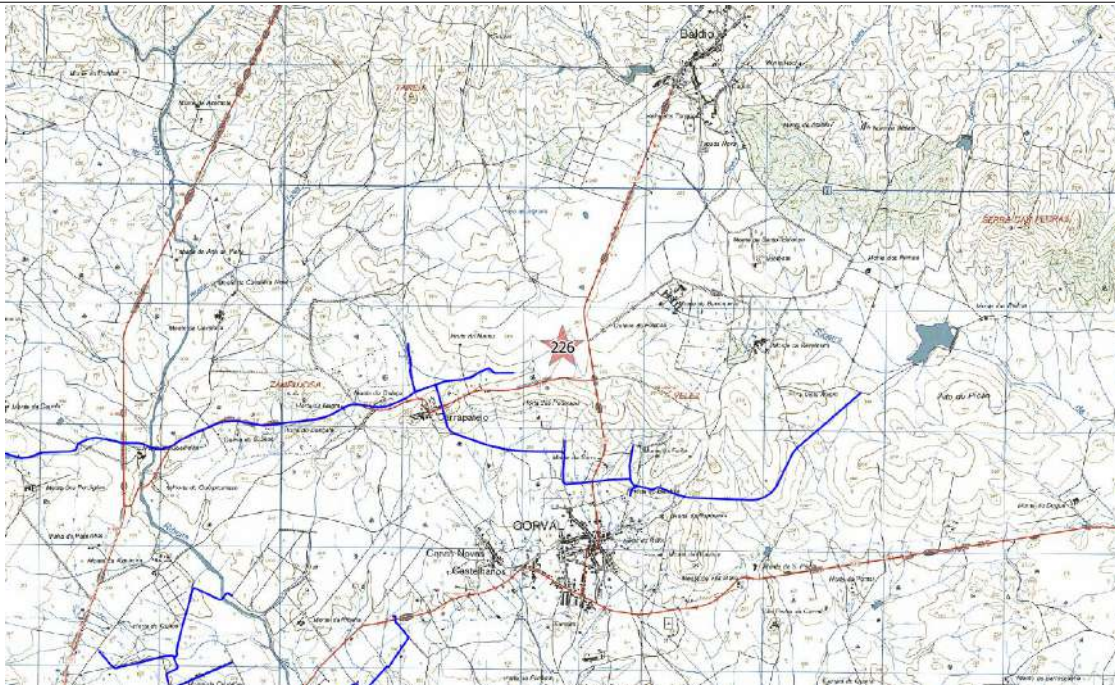
Medidas

Medidas de minimização a definir caso a exploração agrícola implique impactes no solo. Notificação do proprietário do terreno sobre a existência do sítio arqueológico


N.º de Inventário

Topónimo

Nº Ref.



Ext. da CMP esc. 1:25000



Ortofotografia esc. 1:2500 (origem Bing Aerial)

Ficha de Sítio

N.º de Inventário Topónimo Nº Ref.

Coordenadas X Y Gauss Lx IGeoE CMP Unidade de Projecto

Distrito Concelho Freguesia

Categoria Subcategoria Tipologia Foto

Cronologia Espólio

Contexto Geomorfológico Inserção na Paisagem

Coberto Vegetal Uso do solo Conservação

Ameaças Proprietários

Estatuto legal ZEP Sim Não Dec. Lei

Autenticidade Integridade Sensibilidade Importância

Valor Cultural Muito Elevado (5) Elevado (4) Médio (3) Baixo (2) Negligenciável (1) Indeterminado

Breve Descrição

Segundo descrição do Endovélico "O sítio arqueológico localiza-se num pequeno vale, rodeado de linhas de água. Foram identificados vários fragmentos de cerâmica de construção, telha de meia cana e tijolo, cerâmica doméstica comum de armazenamento, talhas e tampas em xisto"

Na prospeção realizada o local encontra-se coberto com vinha e terrenos agrícolas. Na área foi possível observar alguns fragmentos cerâmicos inseríveis na cronologia do sítio

Fiabilidade da Observação Boa Razoável Insuficiente Observações

Arqueólogo Responsável

Fonte de Informação

Relação com as Unidades de Projecto

Designação da infra estrutura impactante

Posição relativamente à infraestruturas impactante

Avaliação de Impactes

Acção principal que induz impacte

Mobilização de terras e outras acções com potencial impacte no solo (deslocação de maquinaria pesada zonas de depósito, estaleiros, etc.)

Ocorrência de Impacte
 Sim
 Não
 N/D

Fase Sentido Duração Significado

Incidência Probabilidade Magnitude

Reversibilidade Mitigação do Impacte

Acção secundária que induz impacte

Utilização agrícola da área de regadio

Ocorrência de Impacte
 Sim
 Não
 N/D

Fase Sentido Duração Significado

Incidência Probabilidade Magnitude

Reversibilidade Mitigação do Impacte

Medidas de Minimização

Acção que induz impacte

Mobilização de terras e outras acções com potencial impacte no solo (deslocação de maquinaria pesada zonas de depósito, estaleiros, etc.)

Utilização agrícola da área de regadio

Medidas

Medidas de minimização a definir caso a exploração agrícola implique impactes no solo. Notificação do proprietário do terreno sobre a existência do sítio arqueológico