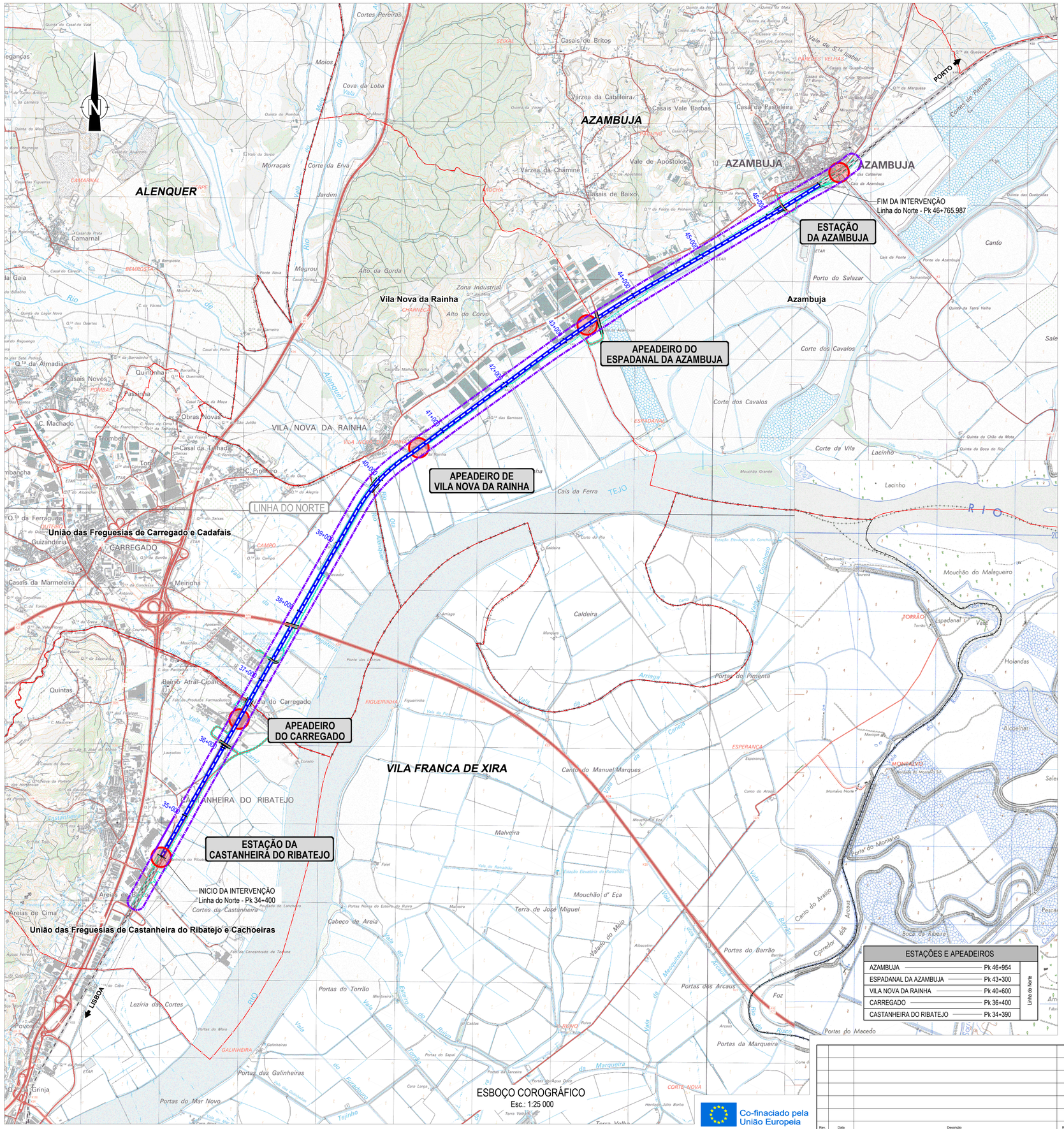

ESBOÇO COROGRÁFICO
Esc.: 1:25 000

Co-financiado pela União Europeia

REDE FERROVIÁRIA NACIONAL
S/Esc.

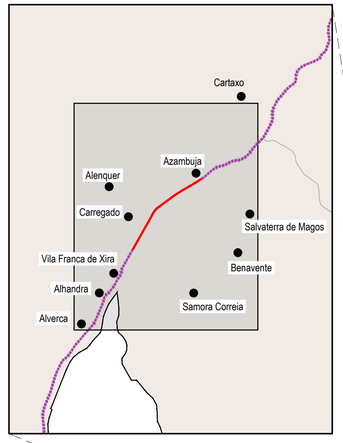

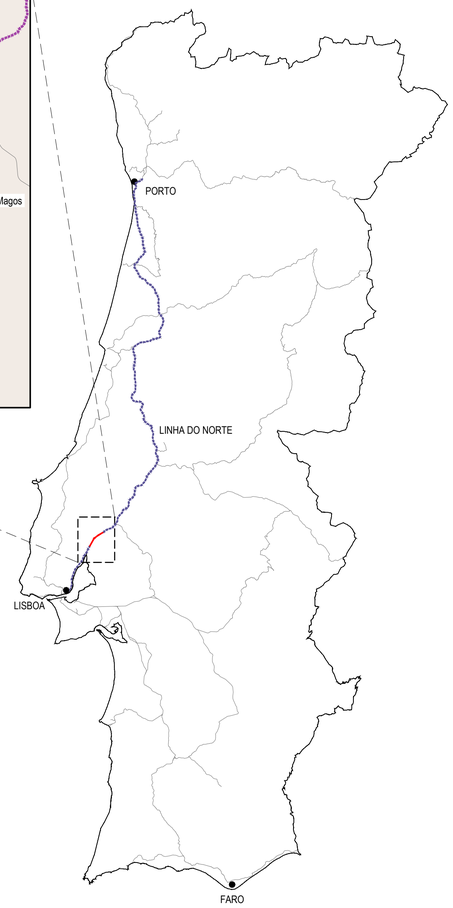

- Intervenção
- Linha do Norte
- Rede Ferroviária Nacional

362	363	364
375	376	377
389	390	391
403	404	405

Cartas Militares
Extrato da Carta Militar
Fonte: IGoE

LEGENDA:

- Linha do Norte
- Passagem inferior / Ponte
- Passagem superior
- Estação / Apeadeiro existente
- Estação - Linha Ferroviária
- ÁREA DE ESTUDO
- DOMÍNIO PÚBLICO FERROVIÁRIO
- LIMITE DOS CONCELHOS
- LIMITE DAS FREGUESIAS

ESTAÇÕES E APEADEIROS		
AZAMBUJA	Pk 46+954	Linha do Norte
ESPADANAL DA AZAMBUJA	Pk 43+300	
VILA NOVA DA RAINHA	Pk 40+600	
CARREGADO	Pk 36+400	
CASTANHEIRA DO RIBATEJO	Pk 34+390	

Notas:
Sistema de coordenadas de referência: PT-TM06/ETRS89

Fonte:
Extrato da Carta Militar de Portugal,Folhas: CM376 a CM377; CM390; CM391 e CM404, Centro de Informação Geoespacial do Exército, Escala 1:25000
Carta Administrativa Oficial de Portugal (CAOP), Direção Geral do Território (DGT), Versão 2022.

Rev.	Data	Descrição	Responsável

Logótipos e informação complementar
TPF - CONSULTORES DE ENGENHARIA E ARQUITETURA, S.A.
PROFICO CONSULTORES DE ENGENHARIA
PROFICO AMBIENTE

Infraestruturas de Portugal

Código Projetista: 22048			
Ficheiro: PF0223.PE.10.01.05.001.00_ESBOÇO COROGRÁFICO.DWG			
Projetou: Inês Paulino	Desenhou: Tiago Laranjinho	Validou: Manuela Miguel	

O Gestor de Projeto	Elisabete Pino
O Responsável Unidade	EA-EE - João Guerra
O Responsável Departamento	EA-EE - Tiago Rodrigues
O Diretor	DEA - Pedro Pais
Órgão	Direção de Engenharia e Ambiente
Empreendimento	
Fase	Projeto de Execução

Projeto	PF0223 - Quadruplicação do Troço entre Castanheira do Ribatejo e Azambuja
Linha	Linha do Norte - PK 34+100 a PK 47+000
Local	Castanheira do Ribatejo / Azambuja
Especialidade	V10 - AMBIENTE Estudo de Impacte Ambiental
Título do Desenho	Esboço Corográfico
Código Desenho	PF0223.PE.10.01.05.001.00
N.º Registo SAP	-
Data	Novembro-2024
N.º de Ordem	001
Versão	0
Escalas	1:25000