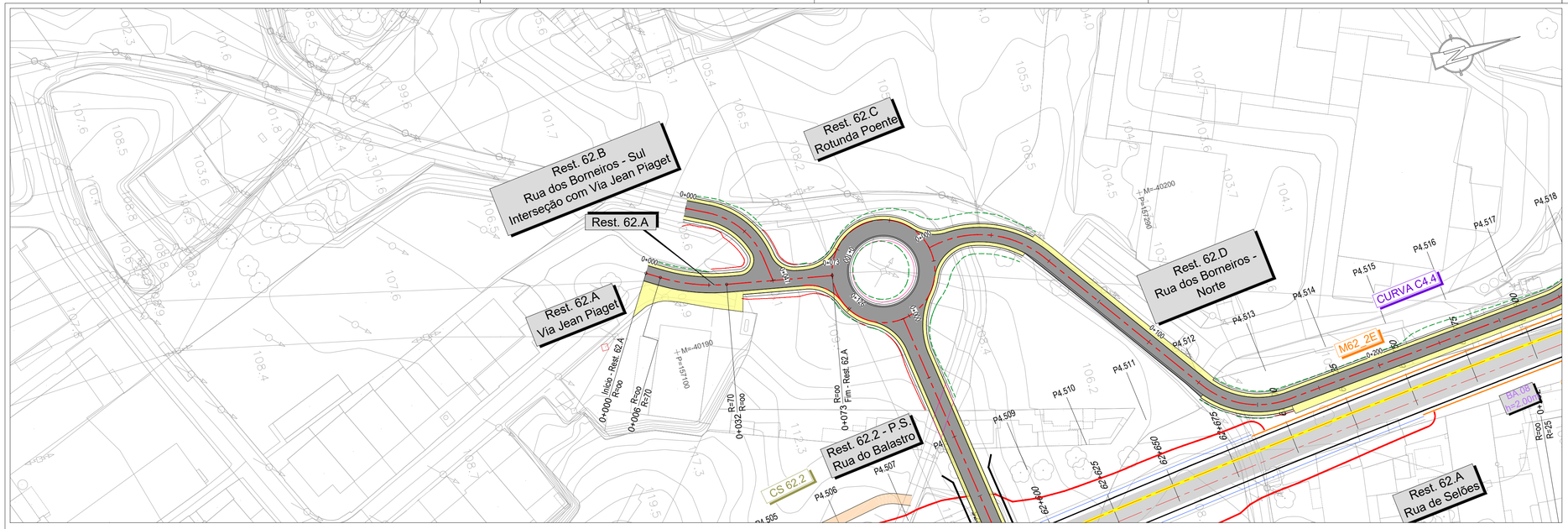


## LEGENDA

### PLANTA

- Eixo de Projeto
- Saia de Escavação
- Saia de Aterro
- Muro em Escavação
- Pavimento Betuminoso
- Plataforma Não Pavimentada
- Passeio
- Estacionamento
- Passagem Superior (PS)
- Passagem Inferior (PI)
- Caminhos de Serviço
- Acesso de Emergência ao Túnel

### PERFIL LONGITUDINAL

- Rasante de projeto
- Terreno
- Passagem Superior (PS)
- Passagem Inferior / Passagem Agrícola (PI / PA)
- Viaduto / Ponte
- Túnel

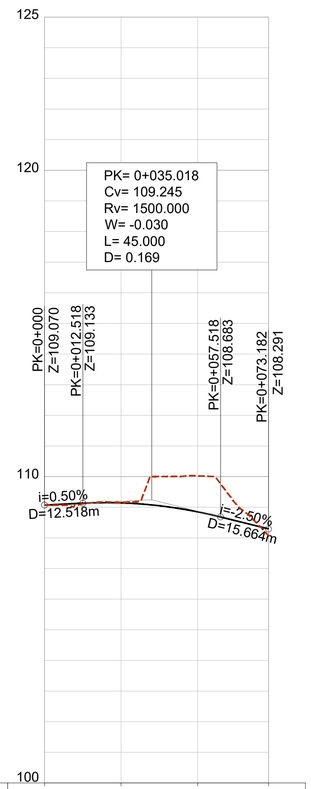


| PONTO QUILOMÉTRICO | | 0+000 | | | 0+073 |
|---|---|---|---|---|---|
| COTAS | TERRENO | 109.070 | 109.148 | 110.025 | 108.068 |
| | RASANTE | 109.070 | 109.143 | 108.852 | 108.291 |
| TERRAPLENAGENS | | 0.000 | -0.004 | -1.173 | 0.223 |
| DIAGRAMA DE CURVATURAS | | L=5.855 R= 00 | R=70.000 L=26.066 | L=41.261 R= 00 | |

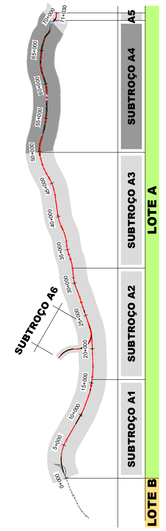


SISTEMA DE REFERÊNCIA
PT-TM06 / ETRS 89

Cofinanciado pela União Europeia

| Rev. | Data | Descrição | Responsável |
|---|---|---|---|
| 01 | 30.04.2026 | Revisão Geral | Vitor Coelho |
| 00 | 14.08.2025 | Emissão inicial | Vitor Coelho |

Código Projetista: -
Ficheiro: PF102A4.PR.01.06.01.01_39.201_202.01.DWG
Projetou: Vitor Coelho | Desenhou: Paulo Batista | Validou: A. Campos e Matos

Infraestruturas de Portugal

O Gestor de Projeto: -
O Responsável Unidade: -
O Responsável Departamento: -
O Diretor: -
Órgão: Estudos e Projetos Ferroviários
Empreendimento: N.º
Fase: Projeto de Execução

Projeto: LINHA FERROVIÁRIA DE ALTA VELOCIDADE ENTRE PORTO (CAMPANHÃ) E LISBOA
Linha: TROÇO PORTO (CAMPANHÃ) A OIÃ - SUBTROÇO A4 - KM 49+900 AO KM 69+563
Local: PORTO (CAMPANHÃ) A OIÃ
Especialidade: V01 - INFRA-ESTRUTURA E PLATAFORMA DE VIA FÉRREA RESTABELECIMENTOS
Título do Desenho: RESTABELECIMENTOS PLANTA E PERFIL LONGITUDINAL RESTABELECIMENTO 62.A
Código Desenho: PF102A4.PR.01.06.01.24.201.01
N.º Registo SAP: -
Data: 14.08.2025
N.º de Ordem: RES 201
Versão: 01
Escalas: 1:1000