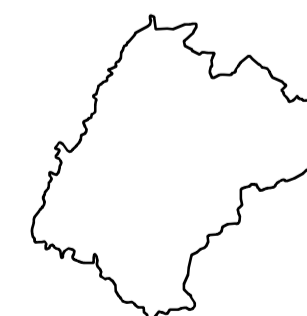
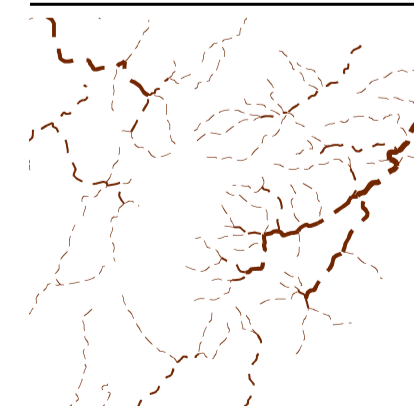


Pedreira Britchaves (área a licenciar)

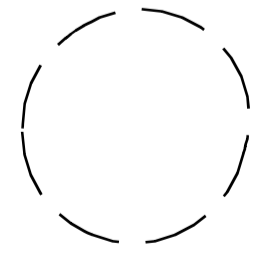
/////// Bacia de visibilidade da área da pedra



Limite da AV



Festos



Buffer 5000 m

projeto
Estudo de Impacte Ambiental
da Pedreira Britchaves

responsável pela informação técnica
Arq. Hugo Santos

tipo de desenho
Área de influência visual

coordenação
Eng. Daniel Afonso



proponente
Britchaves, S.A.



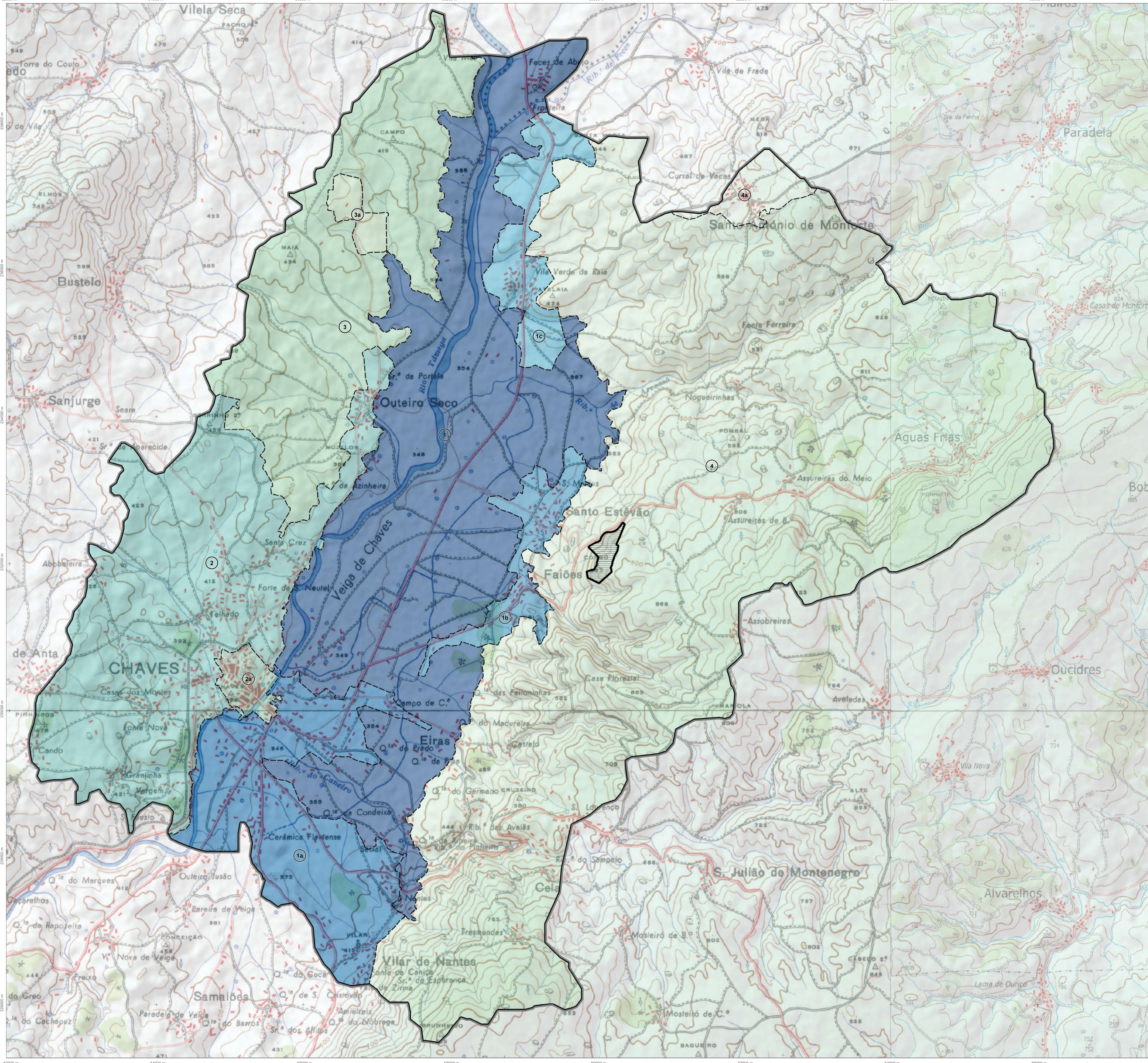
escala
folha
data

P01

Esta cartografia foi elaborada em conformidade com o Código das Cartas de Autoridade, aprovado pelo Decreto-Lei n.º 109/2006, de 25 de Maio, e o Regulamento n.º 1009/2006, de 26 de Junho, do Conselho da União Europeia, e a legislação em vigor.

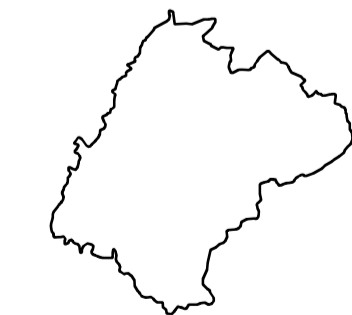
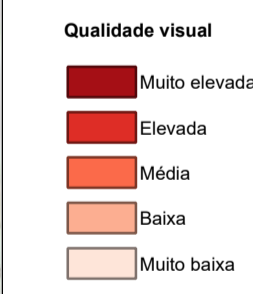
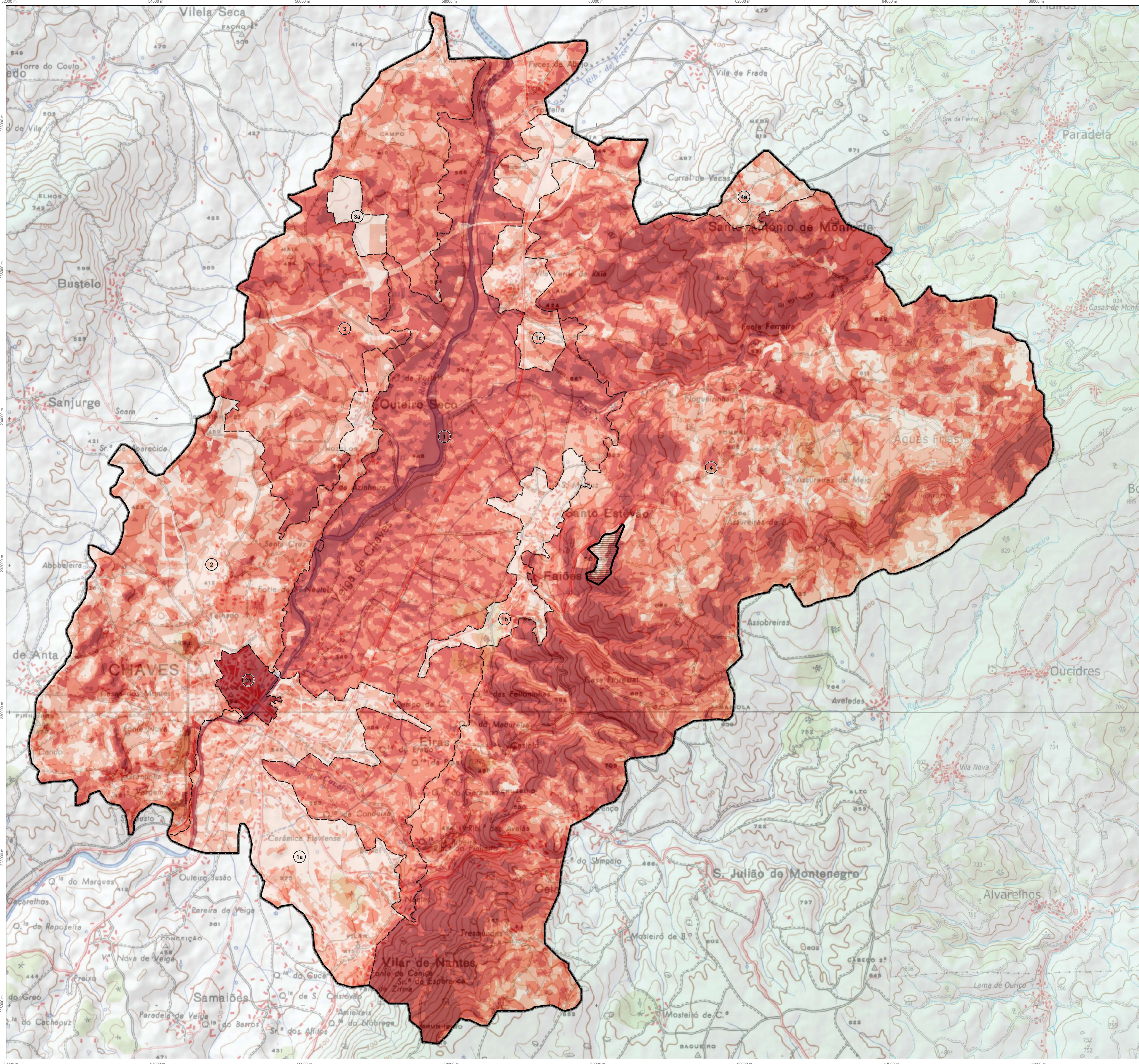
Sistema de Referência: Plano Nacional (PT-TNM04) - Datum: WGS84 - Escala: 1:50000 - Fuso Horário: UTC+01:00 - Fuso Horário: UTC+01:00 - Fuso Horário: UTC+01:00 - Fuso Horário: UTC+01:00

Cartografia geográfica a escala 1:50000 do continente português, elaborada pelo Instituto Geográfico do Exército, em 2004. Versão: 1.0 - Fuso Horário: UTC+01:00 - Fuso Horário: UTC+01:00 - Fuso Horário: UTC+01:00 - Fuso Horário: UTC+01:00

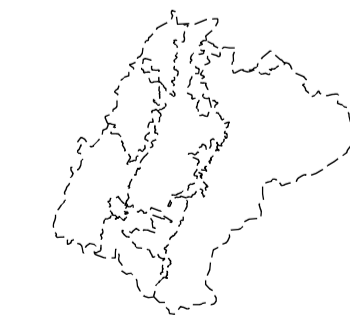


- Subunidades de paisagem**
- 1 - Veiga de Chaves
 - 1a - Veiga de Chaves - SeixalNantes
 - 1b - Veiga de Chaves - Faiões
 - 1c - Veiga de Chaves - Vila Verde da Raia
 - 2 - Área urbana de Chaves
 - 2a - Área urbana de Chaves - Centro Histórico
 - 3 - Encostas a noroeste
 - 3a - Encostas a noroeste - Área industrial
 - 4 - Encosta Este
 - 4a - Encosta Este - Santo António de Morfort

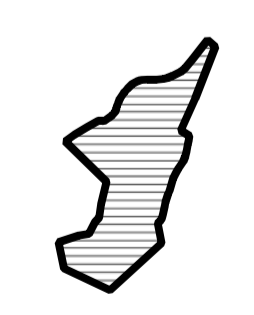
<p>Limite da AV</p>	<p>Subunidades de paisagem</p>	<p>Pedreira Britachaves (área a licenciar)</p>
<p>Projeto: Estudo de Impacte Ambiental da Pedreira Britachaves</p> <p>Coordenação: Eng. Daniel Afonso</p>	<p>Responsável pela Informação Técnica: Arq. Hugo Santos</p> <p>Proprietário: Britachaves, S.A.</p>	<p>Escala: 1:25000 Folha: A1 Data: dezembro 2022</p> <p>desenho n.º P02</p> <p>Cartografia geográfica a escala 1:50000 do continente português em conformidade com o Regulamento (CE) n.º 1000/2006 da Comissão Europeia. O presente mapa foi elaborado com base nos dados geográficos fornecidos pelo Instituto Geográfico do Exército (IGEx) e pelo Instituto do Território e do Planeamento (ITP).</p>



Limite da AV



Subunidades de paisagem



Pedreira Britachaves (área a licenciar)

projeto
Estudo de Impacte Ambiental
da Pedreira Britachaves

coordenação
Eng. Daniel Afonso
TRC

Esta cartografia nos termos do Código das Diretas de Autor e
Diretas Comandadas
Desenho elaborado em Montebelo GIS
Licenciada à Geocodex, Lda.

responsável pela informação técnica
Arq. Hugo Santos

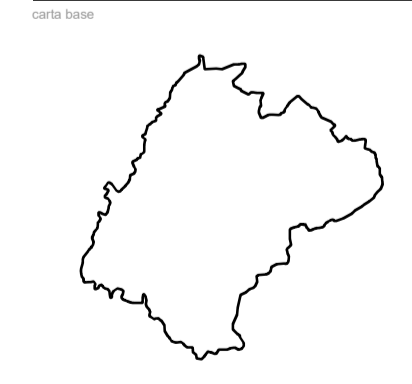
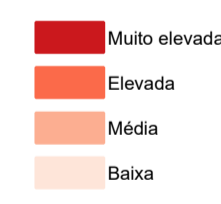
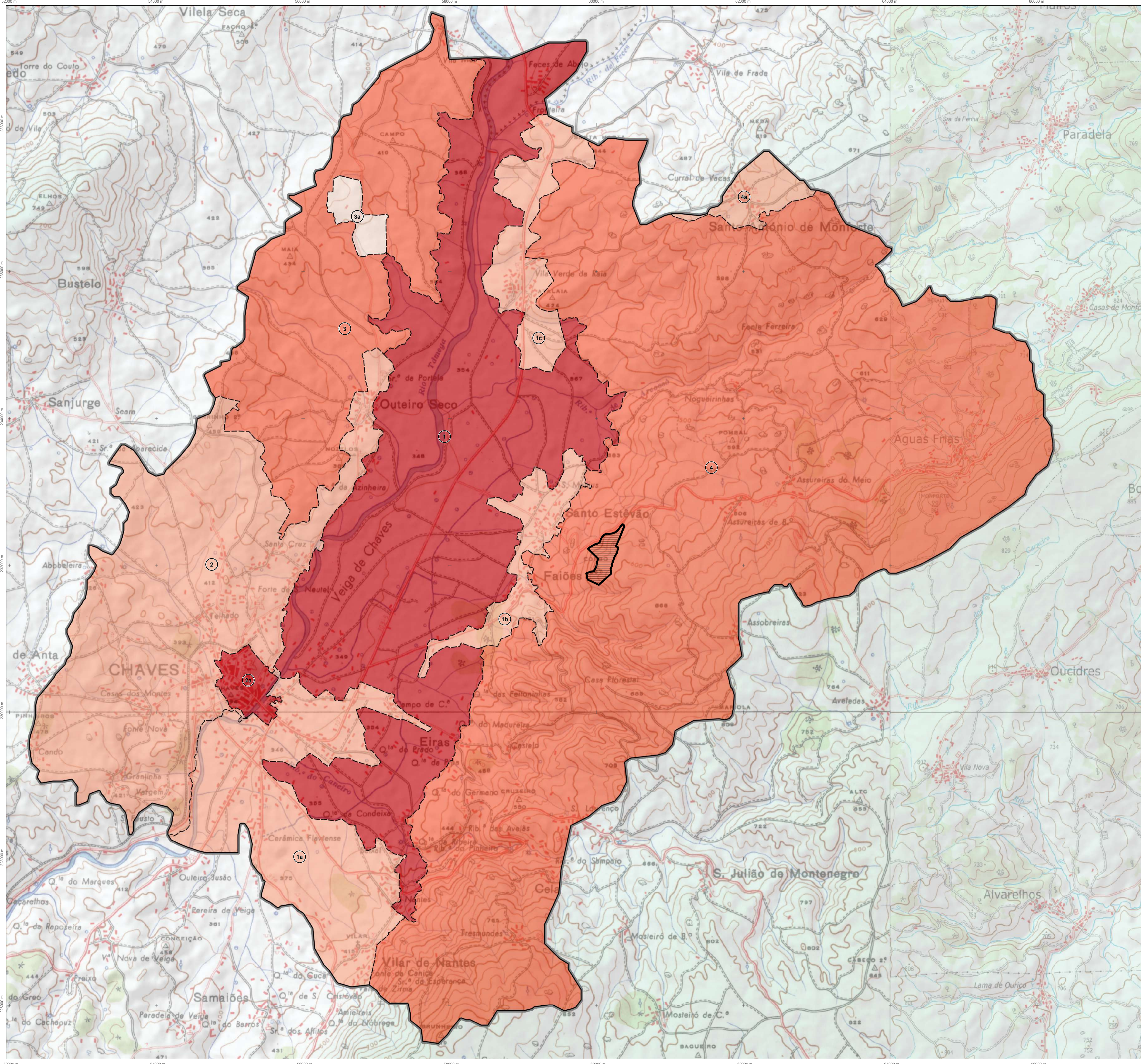
proprietário
Britachaves, S.A.
BRITACHAVES
EXPLORAÇÃO DE GRANITOS, Lda

Sistema de Referência
Planimétrico: PT-TM66 (ETRS89)
Altimétrico: Datum Altimétrico: Marégrafo de Cascais
Escala planimétrica: 1:50.000 m
Escala altimétrica: 1:40.000 m
Escala gráfica (completa e classificada): 1:50.000

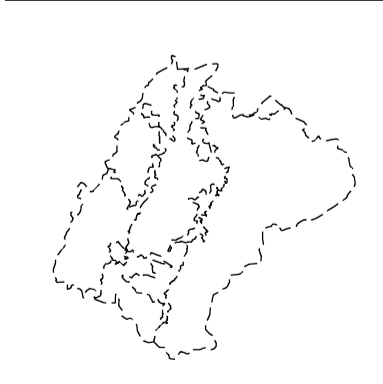
tipo de desenho
Qualidade visual

escala folha data
1:25000 A1 dezembro 2022

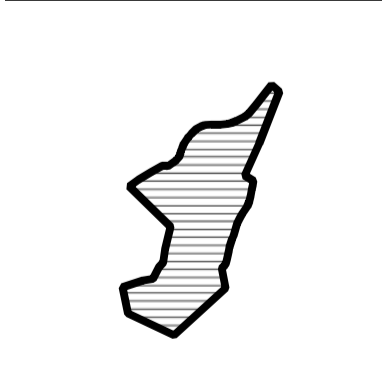
P03
Cartografia geográfica a escala 1:50000 do continente
avaliada em conformidade com o Regulamento (UE) nº 1089/2010
do Parlamento Europeu e do Conselho de 20 de junho de 2010
relativo ao sistema de referência geográfica ETRS89/CRS89 e ao
sistema de referência geográfica ETRS89/CRS89+3.0
Informação geográfica cedida pelo
Direção-Geral do Território (DGT)



Limite da AV



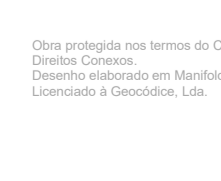
Subunidades de paisagem



Pedreira Britachaves (área a licenciar)

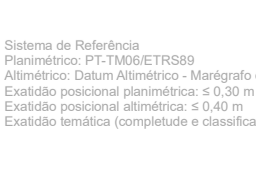
projeto:
Estudo de Impacte Ambiental
da Pedreira Britachaves

coordenação:
Eng. Daniel Afonso



responsável pela informação técnica:
Arq. Hugo Santos

proponente:
Britachaves, S.A.



tipo de desenho:
Integridade estrutural das subunidades de paisagem

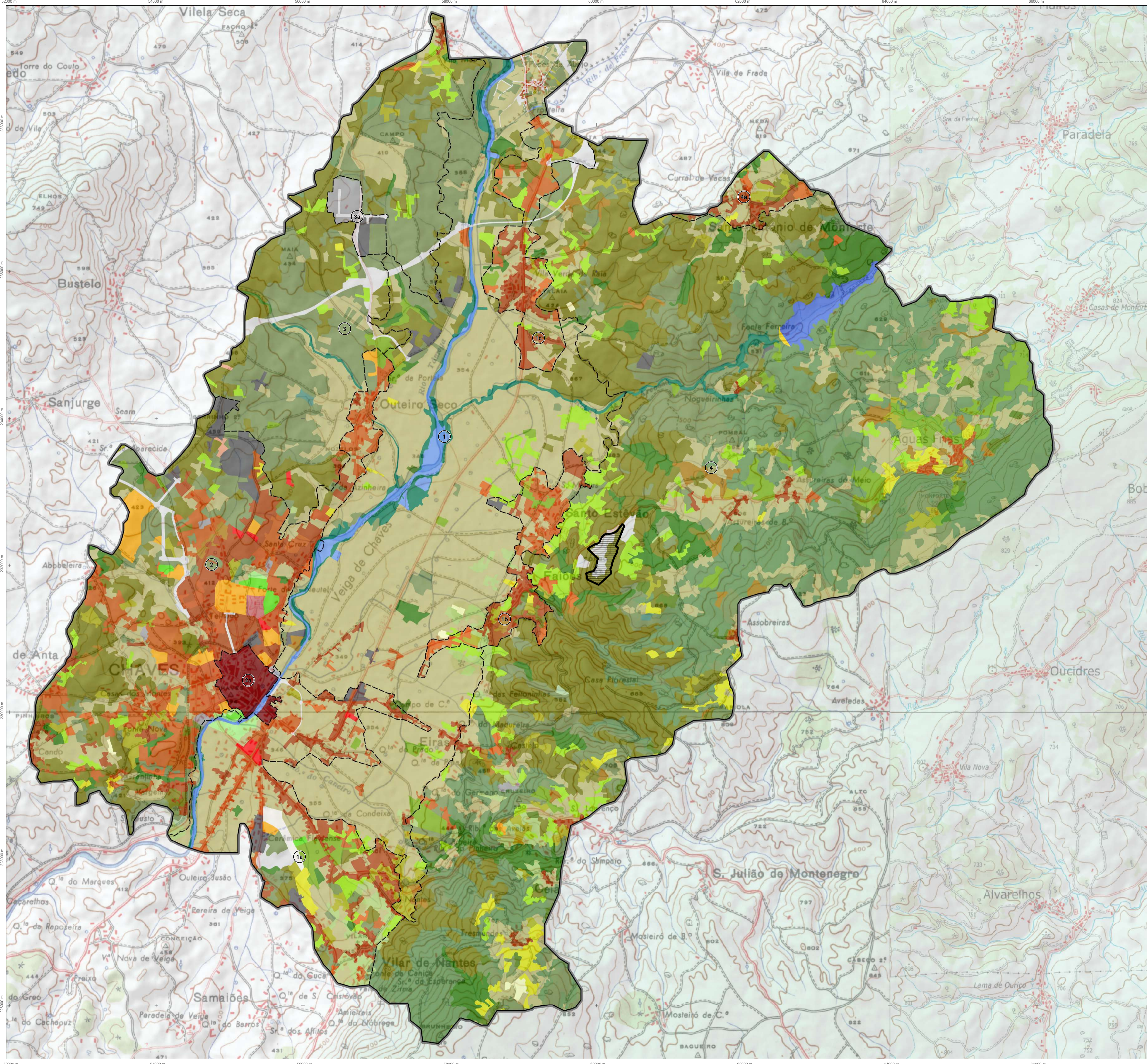
escala: 1:25000
folha: A1
data: dezembro 2022
desenho: n.º

P03a

Obra protegida nos termos do Código das Diretas de Autor e Direitos Conexos.
Desenho elaborado em Ambiente GIS.
Lançamento à Geocidade, Lda.

Sistema de Referência: PT-TM2019 (ETRS89)
Altimetria: Dados Altimétricos: Manómetro de Caxinas
Estatísticas posicionais planimétricas: < 0,30 m
Estatísticas posicionais altimétricas: < 0,40 m
Estatísticas temáticas (completo e classificado): < 95 %

Cartografia topográfica a escala 1:50000 do continente
avaliada em conformidade com o Regulamento
UE nº 1083/2010 do Parlamento Europeu e do Conselho
de 24 de junho de 2010 relativo ao acesso público
à informação geográfica vetorial e a 3.0
Informação geográfica vetorial pelo
Direção-Geral do Território (DGT).



- Territórios artificializados**
- Aeródromos
 - Áreas de estacionamento e logadouros
 - Áreas em construção
 - Cemitérios
 - Centro histórico de Chaves
 - Comércio
 - Equipamentos culturais
 - Espaços vazios sem construção
 - Indústria
 - Infraestruturas de produção de energia renovável
 - Instalações desportivas
 - Lixeiros e Sucatas
 - Outros equipamentos e instalações turísticas
 - Parques e jardins
 - Pedreiras
 - Rede viária e espaços associados
 - Tecido edificado contínuo predominantemente horizontal
 - Tecido edificado contínuo predominantemente vertical
 - Tecido edificado descontínuo
 - Tecido edificado descontínuo esperso
- Agricultura**
- Agricultura com espaços naturais e seminaturais
 - Agricultura protegida e viveiros
 - Culturas temporárias de sequeiro e regadio
 - Culturas temporárias e/ou pastagens melhoradas associadas a olival
 - Mosaicos culturais e parcelares complexos
 - Olivais
 - Pomares
 - Vinhais
- Florestas**
- Galeria ripícola
 - Florestas de castanheiro
 - Florestas de espécies invasoras
 - Florestas de eucalipto
 - Florestas de outras folhosas
 - Florestas de outras resinosas
 - Florestas de outros carvalhos
 - Florestas de pinheiro bravo
- Pastagens**
- Pastagens melhoradas
- Matos**
- Matos
- Massas de água superficiais**
- Albufeiras de barragens
 - Cursos de água naturais

Limite da AV

Subunidades de paisagem

Pedreira Britchaves (área a licenciar)

Projeto:
Estudo de Impacte Ambiental da Pedreira Britchaves

Coordenação:
Eng. Daniel Afonso

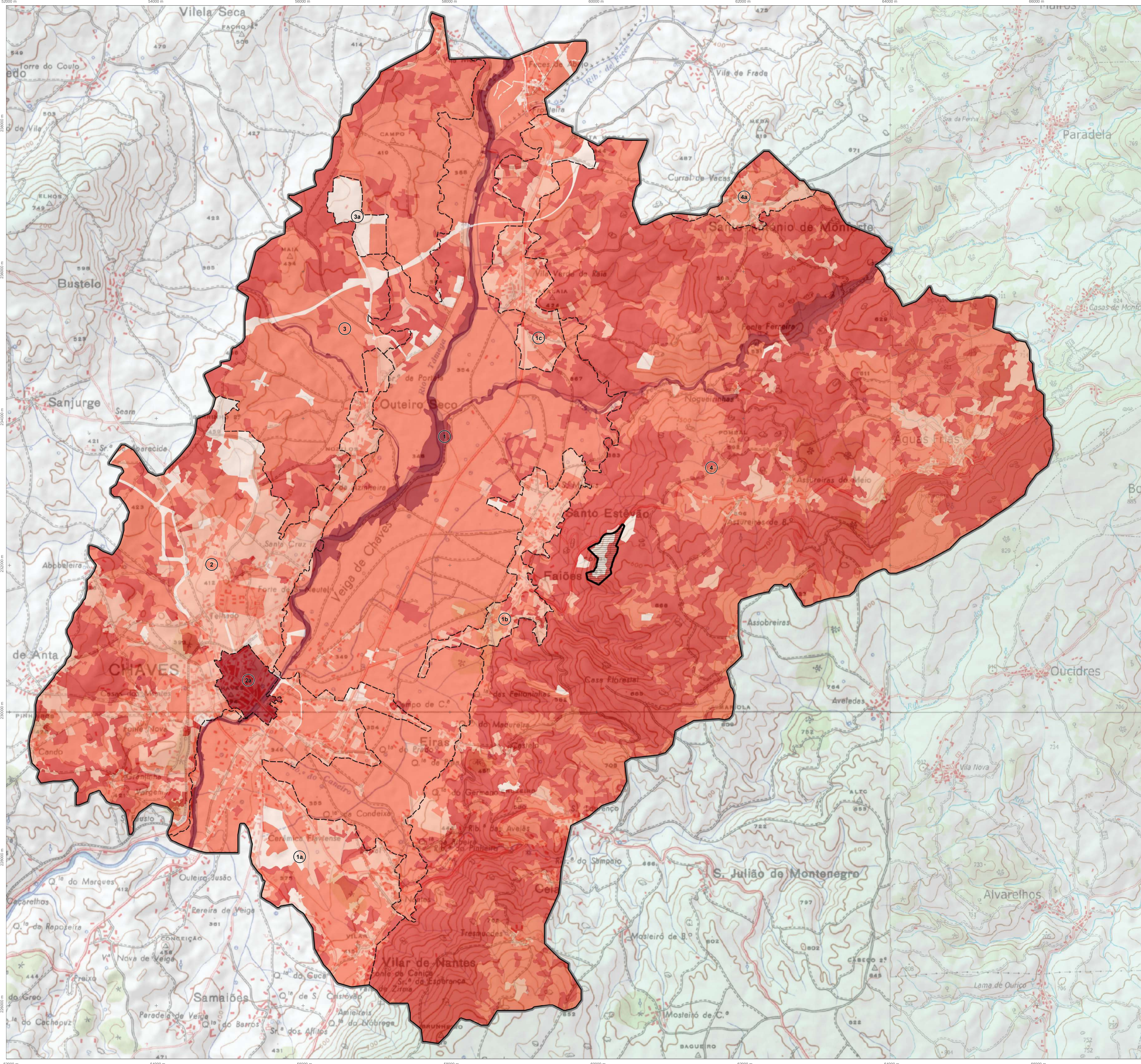
Responsável pela Informação Técnica:
Arq. Hugo Santos

Proprietário:
Britchaves, S.A.

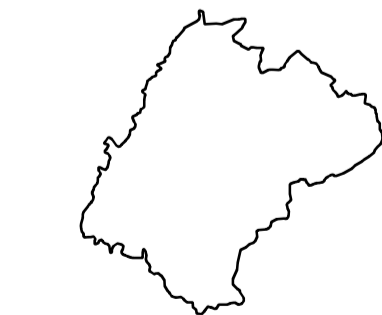
escala: 1:25000
folha: A1
data: dezembro 2022

desenho n.º:
P03b

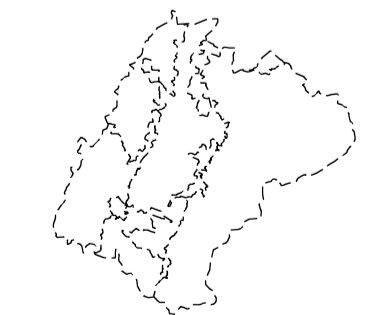
Cartografia topográfica a escala 1:50000 do continente português em domínio público. Mapa de Portugal em domínio público. Dados geográficos: SRS: WGS84, Datum: WGS84, Proj: UTM, Fuso: 28N, Escala: 1:50000. Informação geográfica cedida pelo Direção-Geral do Território (DGT).



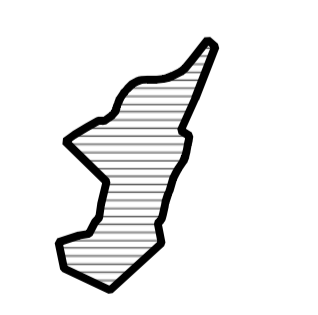
- Muito elevada
- Elevada
- Média
- Baixa
- Muito baixa



Limite da AV



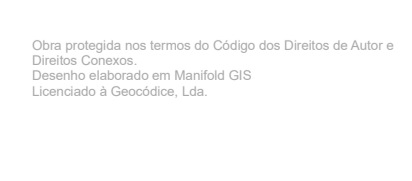
Subunidades de paisagem



Pedreira Britachaves (área a licenciar)

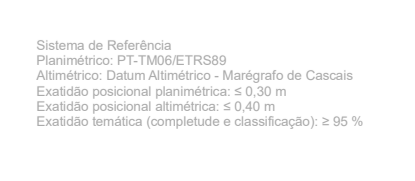
projeto
Estudo de Impacte Ambiental
da Pedreira Britachaves

coordenação
Eng. Daniel Afonso



responsável pela informação técnica
Arq. Hugo Santos

proponente
Britachaves, S.A.



escala
1:25000

folha
A1

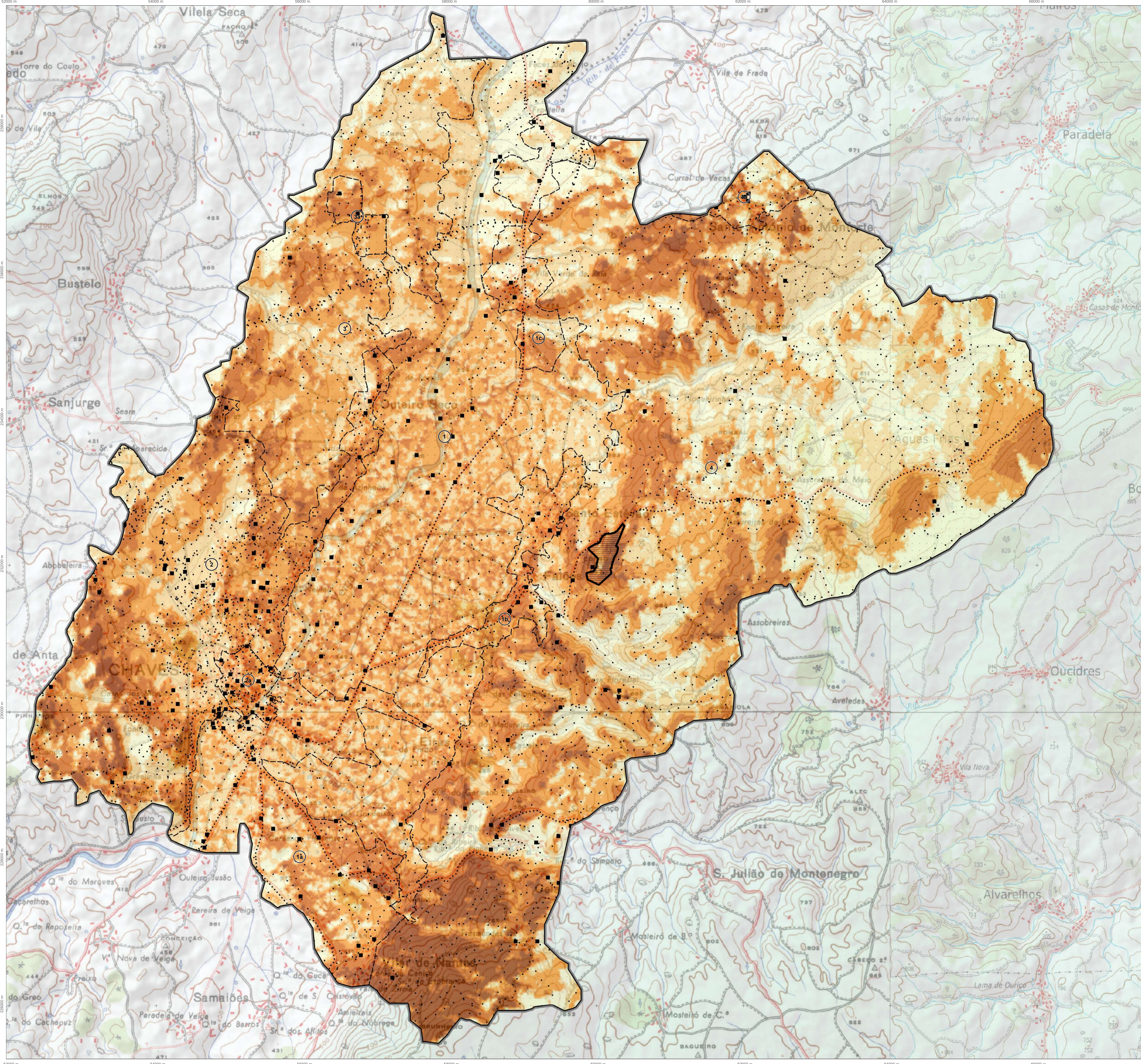
data
dezembro 2022

desenho n.º
P03c

Esta cartografia não tem o carácter de Documento de Avaliação e não substitui o Estudo de Impacte Ambiental e o seu Relatório de Avaliação Ambiental, bem como o Plano de Gestão Ambiental e o Plano de Monitorização Ambiental, quando aplicáveis.

Sistema de Referência: PT-TM66 (TRS99) Altimetria: Datum Altimétrico: Maripóssis de Cascais Escala horizontal: 1:50.000 Escala vertical: 1:50.000

Cartografia topográfica a escala 1:50000 do cartógrafo António Luís Gonçalves da Silva, I.P. (www.ign.pt) e do cartógrafo António Luís Gonçalves da Silva, I.P. (www.ign.pt) e do cartógrafo António Luís Gonçalves da Silva, I.P. (www.ign.pt) e do cartógrafo António Luís Gonçalves da Silva, I.P. (www.ign.pt)



Capacidade de apropriação visual

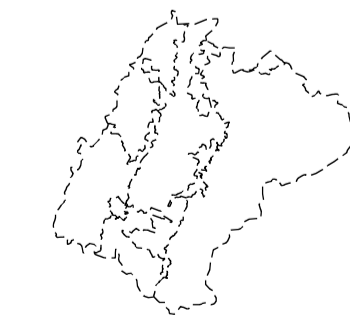
- Muito elevada
- Elevada
- Média
- Baixa
- Muito baixa

Pontos representativos da presença humana sobre o território

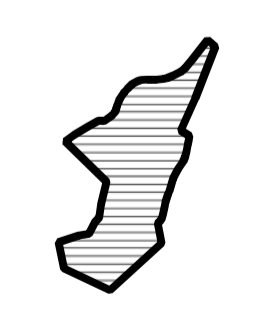
- Pontos notáveis de observação do território
- Rede viária (EN/ERN: 50 m x 50 m; AE/PI/EM/CM: 100 m x 100 m; Ruas e caminhos: 150 m x 150 m)
- Grida de pontos (100 m x 100 m)



Limite da AV



Subunidades de paisagem



Pedreira Britachaves (área a licenciar)

projeto
Estudo de Impacte Ambiental
da Pedreira Britachaves

responsável pela informação técnica
Arq. Hugo Santos

obra de desenho
Capacidade de apropriação visual



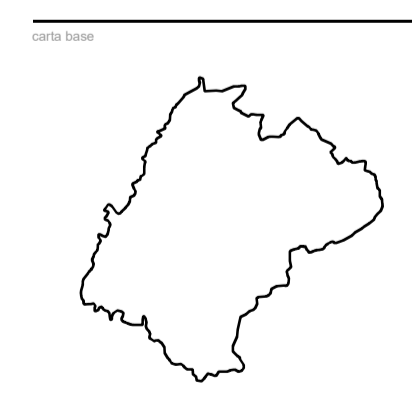
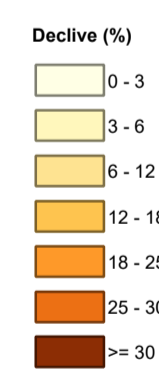
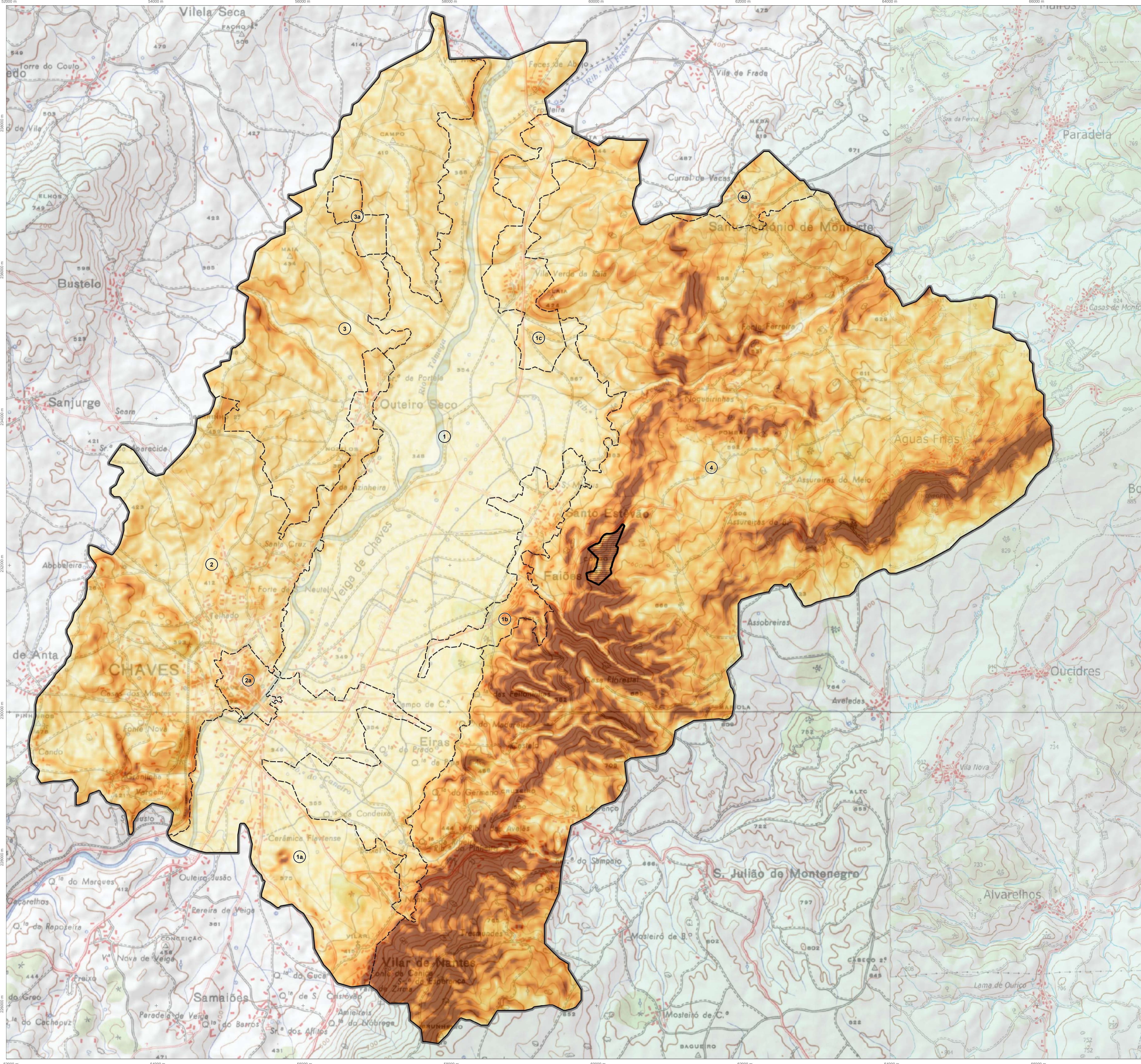
coordenado por
Eng. Daniel Afonso

escala: 1:25000
folha: A1
data: dezembro 2022
desenho n.º
P03d

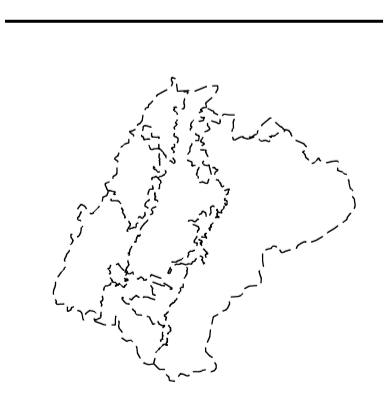
Esta cartografia nos termos do Código das Diretas de Autor e Direção Cartográfica, elaborada em Modalidade GIS, Licenciada à Geodivisa, Lda.

Sistema de Referência: Plano Nacional PT-TM64/ETRS89
Altimetria: Dados Altimétricos: Manómetro de Caudal
Estatísticas posicionais planimétricas < 0,30 m
Estatísticas posicionais altimétricas < 0,40 m
Estatísticas temáticas (completo e classificado): > 90 %

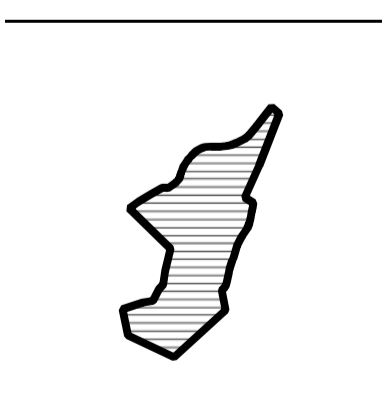
Cartografia geográfica a escala 1:50000 do continente
avaliada em conformidade com o Regulamento (UE) nº 1089/2010
do Parlamento Europeu e do Conselho de 20 de Junho de 2010
relativo ao acesso público aos dados geográficos
e ao acesso público aos dados geográficos
e ao acesso público aos dados geográficos
e ao acesso público aos dados geográficos



Limite da AV



Subunidades de paisagem



Pedreira Britachaves (área a licenciar)

projeto
Estudo de Impacte Ambiental
da Pedreira Britachaves



responsável pela informação técnica
Arq. Hugo Santos



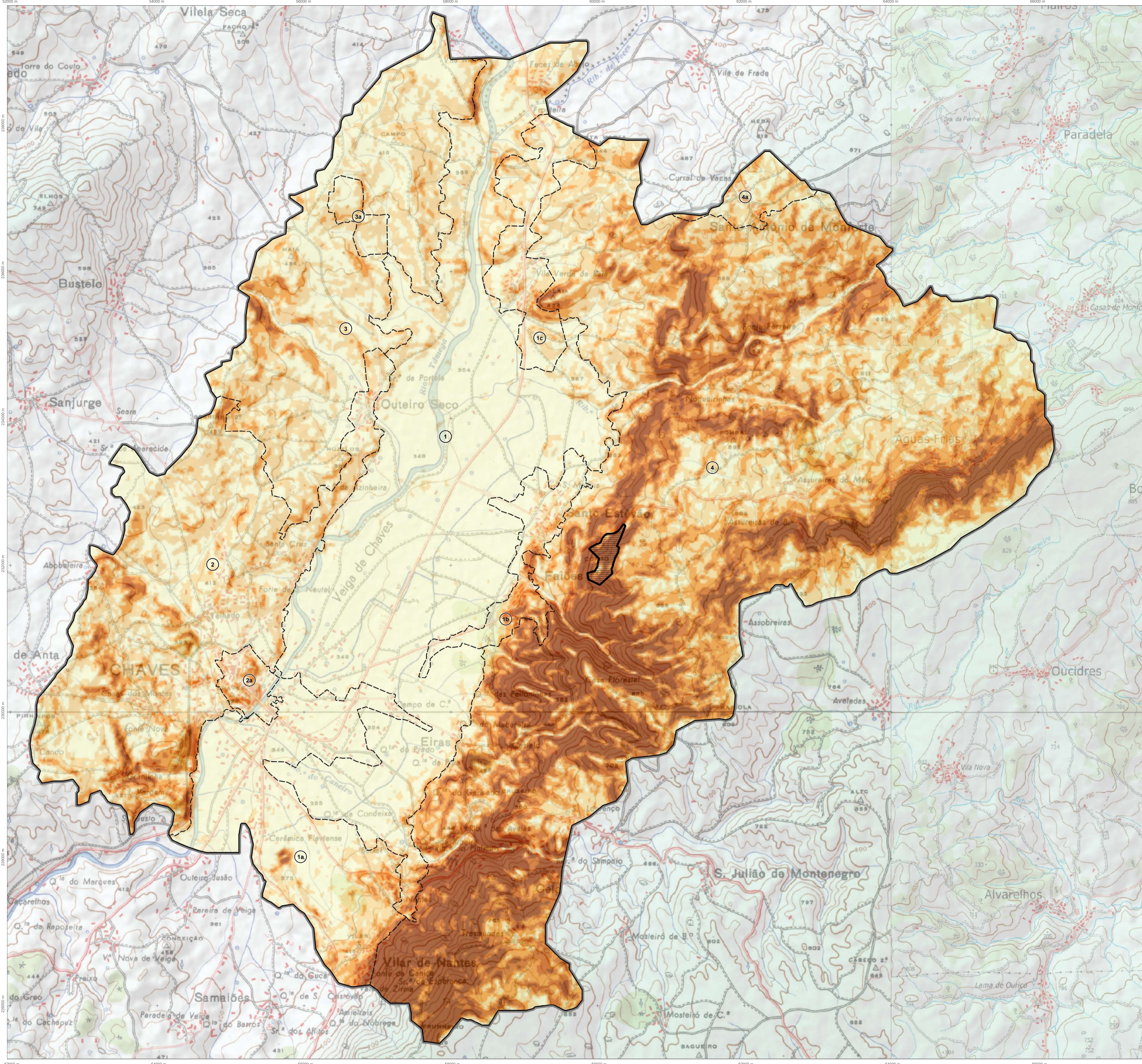
tipo de desenho
Declive

escala
1:25000
folha
A1
data
dezembro 2022
desenho n.º
P03e

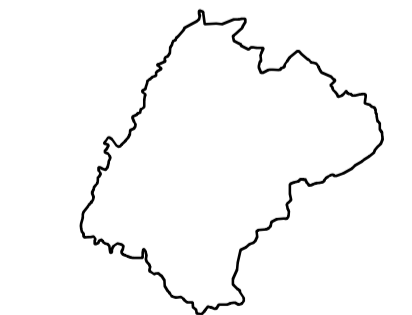
Obra protegida nos termos do Código das Diretas de Autor e Direitos Conexos.
Desenho elaborado em Ambiente GIS
Lançamento à Geocadsoft, Lda.

Sistema de Referência
Planimétrico: PT-TM66 (ETRS89)
Altimétrico: Datum Altimétrico: Maripósis de Cascais
Escala horizontal planimétrica: 1:50 000 m
Escala vertical altimétrica: 1:40 000 m
Estatuto técnico (completo e classificado): 95 %

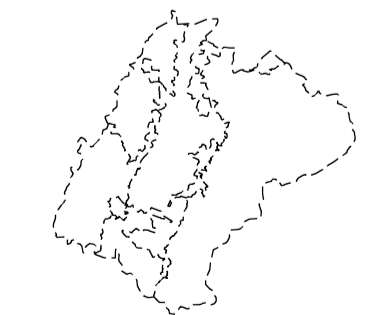
Cartografia topográfica a escala 1:50000 do continente
avaliada em conformidade com o Regulamento (CE) n.º 1774/2005
do Parlamento Europeu e do Conselho de 26 de outubro de 2005
relativo ao sistema de informação geográfica
versão: 95010401 (2013) - 03/01/2013
Informação geográfica criada pelo
Direção-Geral do Território (DGT)



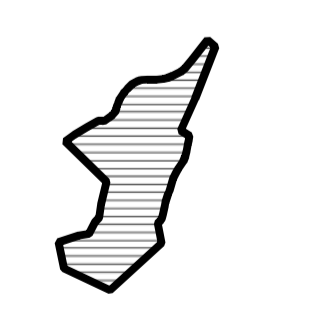
- Muito elevada
- Elevada
- Média
- Baixa
- Muito baixa



Limite da AV



Subunidades de paisagem



Pedreira Britachaves (área a licenciar)

projeto
Estudo de Impacte Ambiental
da Pedreira Britachaves



responsável pela informação técnica
Arq. Hugo Santos



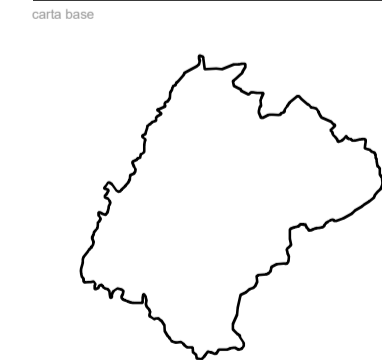
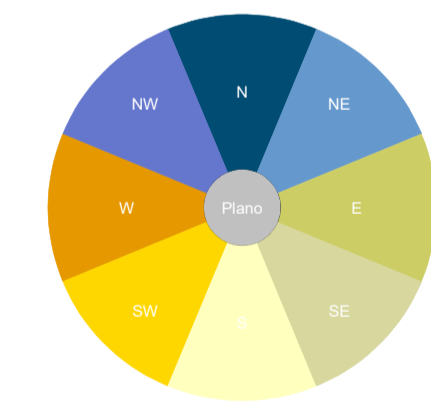
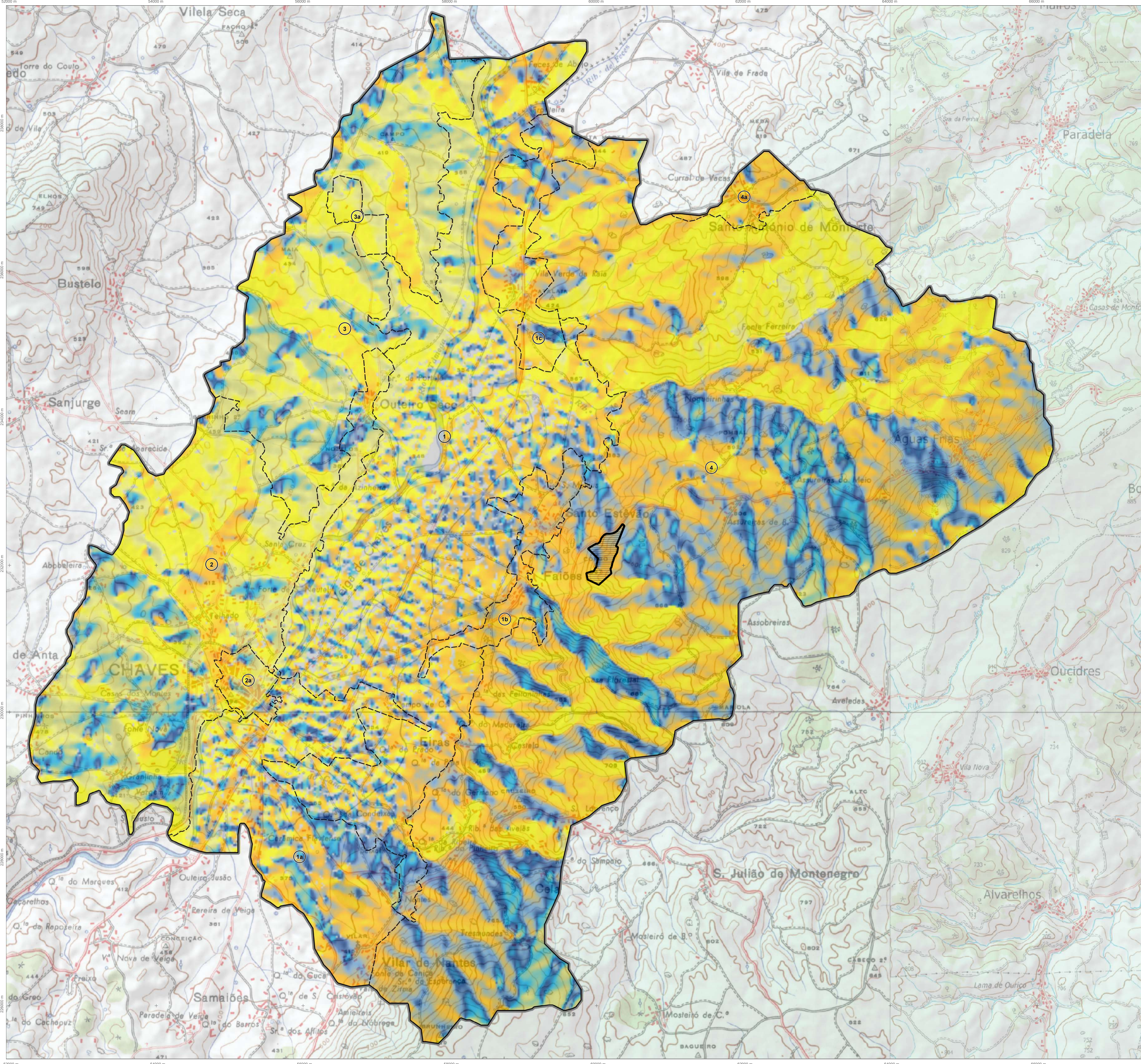
obra de desenho
escala: folha: data:
1:25000 A1 dezembro 2022

desenho n.º
P03f

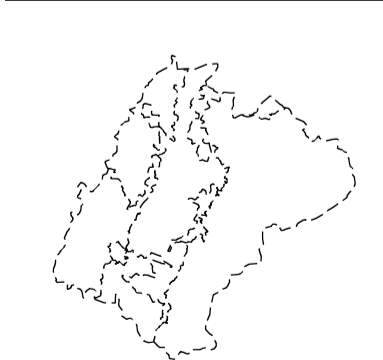
Esta cartografia nos termos do Código das Diretas de Autor e Diretas Concomitantes, elaborada em Modalidade GIS, Licenciada à Geocodex, Lda.

Sistema de Referência: Plano Nacional de Referência Espacial (PT-TNM06) ETRS89
Altimetria: Dados Altimétricos: Mapa de Portugal
Estatuto: Estatuto Geral das Cartas
Estatuto: Estatuto Geral das Cartas
Estatuto: Estatuto Geral das Cartas
Estatuto: Estatuto Geral das Cartas
Estatuto: Estatuto Geral das Cartas

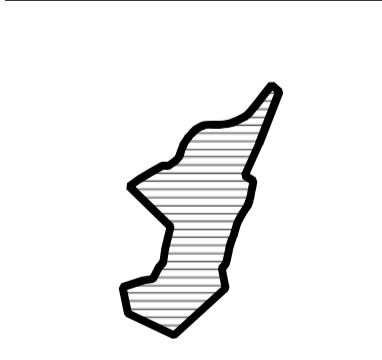
Cartografia geográfica a escala 1:50000 do continente
avaliada em conformidade com o Regulamento (CE) n.º 1083/2006
da Comissão Europeia para a criação de um sistema de referência
geográfica comum para a União Europeia
Informação geográfica criada pela
Direção-Geral do Território (DGT)



Limite da AV



Subunidades de paisagem



Pedreira Britachaves (área a licenciar)

projeto
Estudo de Impacte Ambiental
da Pedreira Britachaves

coordenação
Eng. Daniel Afonso
TRC

obra protegida nos termos do Código das Diretivas de Autor e
Diretiva Europeia
Desenho elaborado em Ambiente GIS
Consultoria & Geodésica, Lda

responsável pela informação técnica
Arq. Hugo Santos

proponente
Britachaves, S.A.
BRITACHAVES
EXPLORAÇÃO DE GRANITOS, Lda

Sistema de Referência
Planimétrico: PT-TM66 (TRS66)
Altimétrico: Datum Altimétrico: Marégrafo de Cascais
Escala horizontal planimétrica: 1:50.000 m
Escala vertical altimétrica: 1:40.000 m
Estatuto técnico (completo e classificado): 1.º G.º

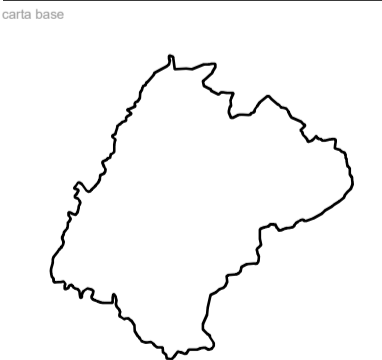
obra do desenho
Exposição de vertentes

escala folha data
1:25000 A1 dezembro 2022
desenho n.º

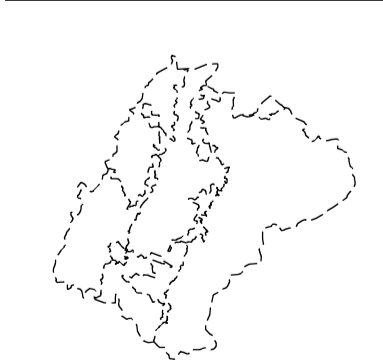
P03g
Cartografia topográfica a escala 1:50000 do continente
avaliada em conformidade com o Regulamento (UE) nº 1089/2010
https://nomenclatura.opengis.net/ogc/ows/1.3.0
Informação geográfica criada pela
Direção-Geral do Território (DGT)



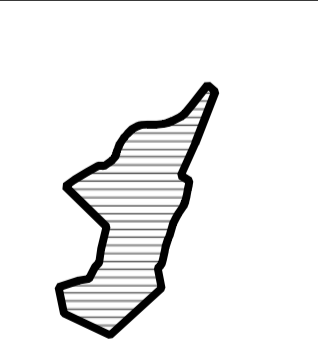
- Muito elevada
- Elevada
- Média
- Baixa
- Muito baixa



Limite da AV



Subunidades de paisagem



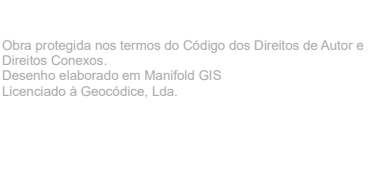
Pedreira Britchaves (área a licenciar)

projeto:
Estudo de Impacte Ambiental
da Pedreira Britchaves

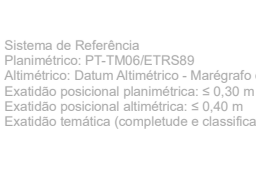
responsável pela informação técnica:
Arq. Hugo Santos

área do desenho:
Exposição de vertentes: qualidade visual

coordenação:
Eng. Daniel Afonso



proponente:
Britchaves, S.A.



escala: 1:25000

folha: A1

data: dezembro 2022

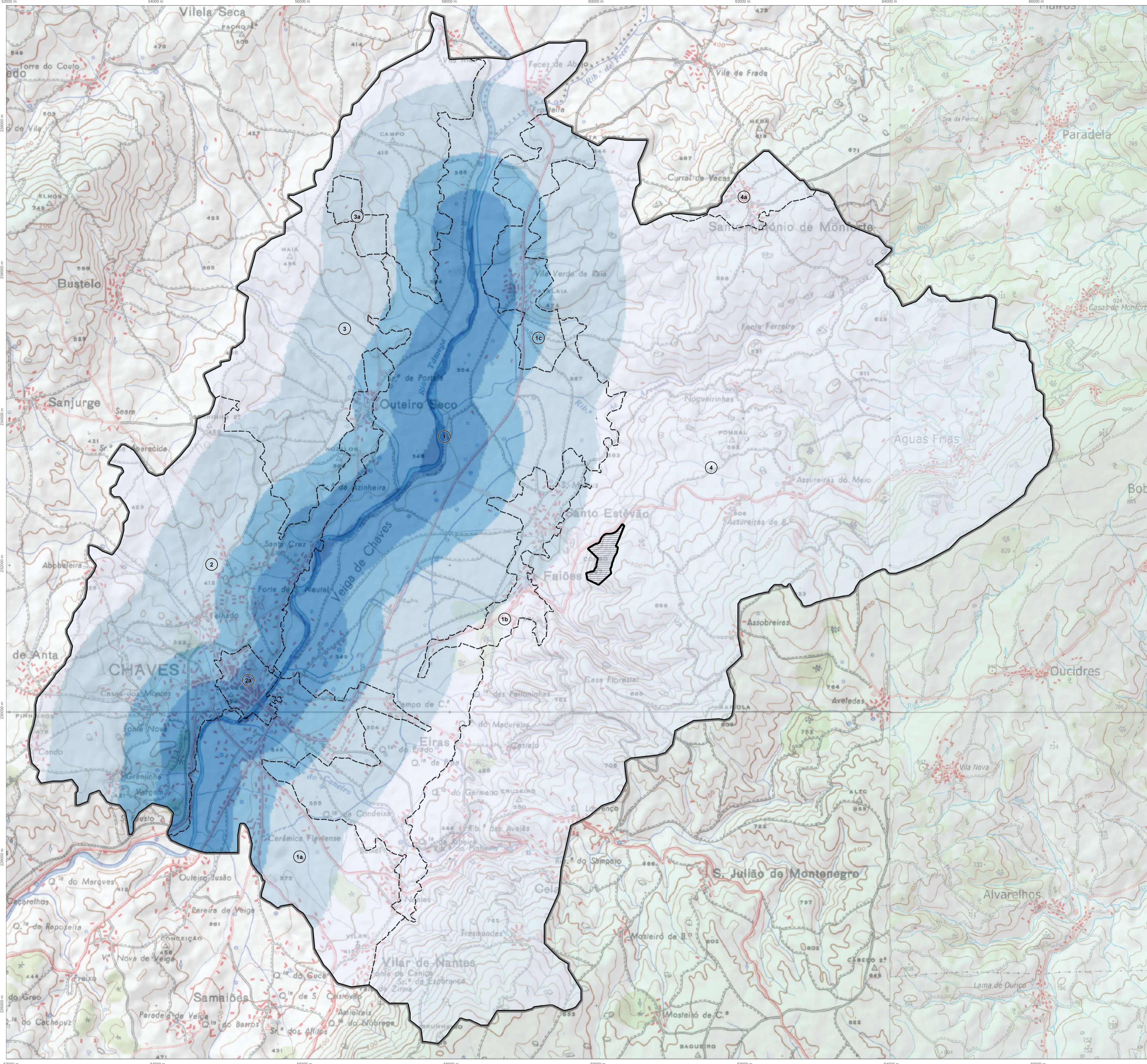
desenho n.º

P03h

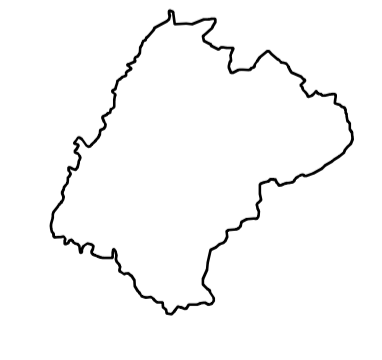
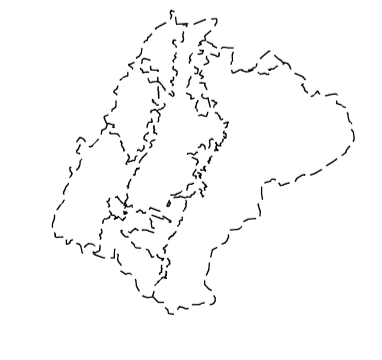
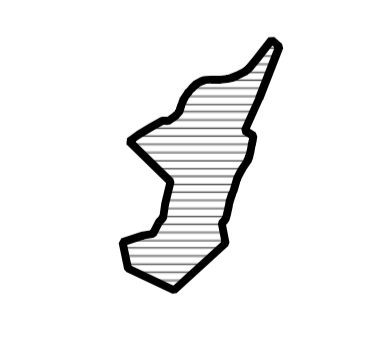
Esta cartografia não tem o estatuto de Documento Cartográfico, sendo apenas uma representação gráfica de dados geográficos. Não é vinculativa para efeitos legais. A responsabilidade pela precisão dos dados e a sua interpretação cabe exclusivamente ao utilizador. O presente documento é propriedade intelectual de TRC e não pode ser reproduzido sem a autorização prévia da TRC. A informação aqui contida é válida apenas para os fins para os quais foi produzida e não deve ser utilizada para outros fins sem a autorização prévia da TRC.

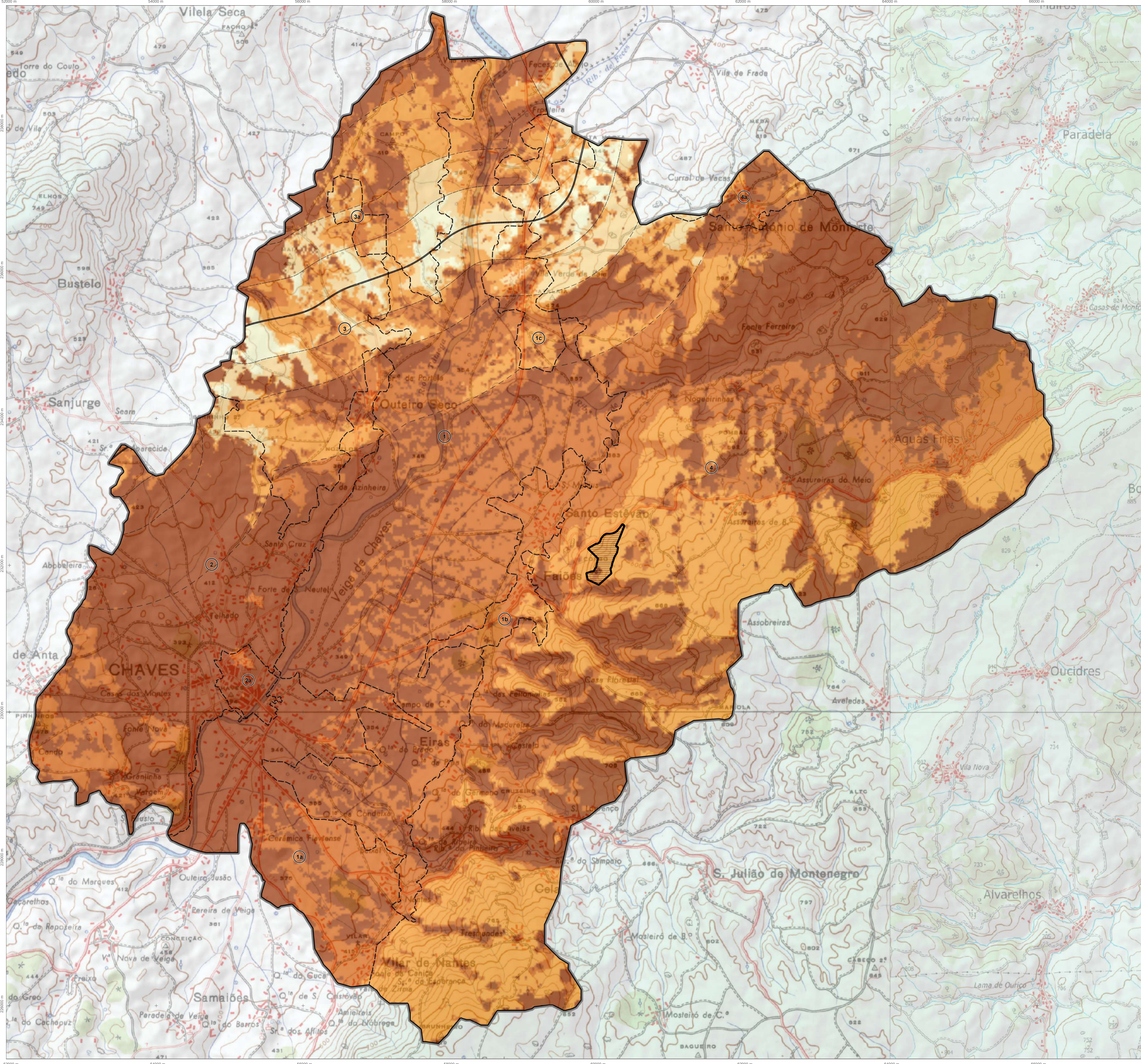
Sistema de Referência: PT-TM2019 (EPSG: 46471). Datum: WGS 84. Escala: 1:25000. Projeção: UTM. Fuso horário: UTC+1.00. A informação aqui contida é válida apenas para os fins para os quais foi produzida e não deve ser utilizada para outros fins sem a autorização prévia da TRC.

Cartografia geográfica a escala 1:50000 do continente português em formato digital. Fonte: Instituto Geográfico do Exército. Versão: 1.0. A informação aqui contida é válida apenas para os fins para os quais foi produzida e não deve ser utilizada para outros fins sem a autorização prévia da TRC.



- Muito elevada
- Elevada
- Média
- Baixa
- Muito baixa

 <p>Limite da AV</p>	 <p>Subunidades de paisagem</p>	 <p>Pedreira Britachaves (área a licenciar)</p>
<p><small>Projeto:</small> Estudo de Impacte Ambiental da Pedreira Britachaves</p> <p><small>Coordenação:</small> Eng. Daniel Alfonso</p> <p>TRC</p> <p><small>Obra protegida nos termos do Código das Diretas de Autor e Direitos Conexos. Documento elaborado em Modalidade G2. Licenciado à Geocadex, Lda.</small></p>	<p><small>Responsável pela Informação Técnica:</small> Arq. Hugo Santos</p> <p><small>Proprietário:</small> BRITACHAVES, S.A. EXPLORAÇÃO DE GRANITOS, Lda</p> <p><small>escala</small> 1:25000 <small>folha</small> A1 <small>data</small> novembro 2022</p> <p>P03i</p> <p><small>Cartografia topográfica à escala 1:50000 do continente português em conformidade com o Regulamento da União Europeia nº 1000/2006. Informação geográfica fornecida pelo Direção-Geral do Território (DGT).</small></p>	<p><small>Nome do desenho:</small> Proximidade ao rio Tâmega: qualidade visual</p> <p><small>escala</small> 1:25000 <small>folha</small> A1 <small>data</small> novembro 2022</p> <p>P03i</p> <p><small>Cartografia topográfica à escala 1:50000 do continente português em conformidade com o Regulamento da União Europeia nº 1000/2006. Informação geográfica fornecida pelo Direção-Geral do Território (DGT).</small></p>



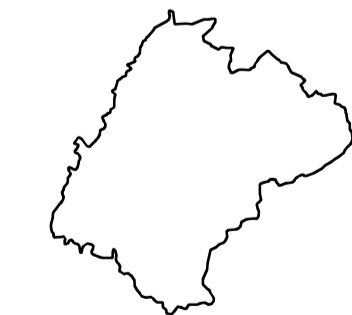
Qualidade visual: A24IP3

- Muito elevada
- Elevada
- Média
- Baixa
- Muito baixa

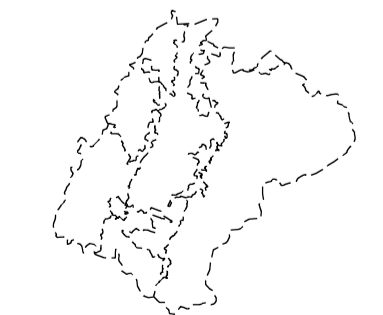
Profundidade visual de observação (m)

- 0 - 500
- 500 - 1000
- 1000 - 2000
- > 2000

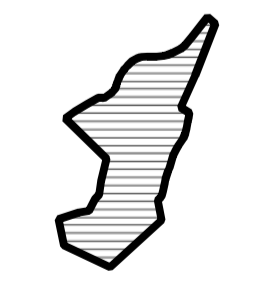
A24IP3



Limite da AV



Subunidades de paisagem



Pedreira Britachaves (área a licenciar)

projeto
Estudo de Impacte Ambiental
da Pedreira Britachaves

coordenação
Eng. Daniel Afonso
TRC

responsável pela informação técnica
Arq. Hugo Santos

proponente
Britachaves, S.A.
BRITACHAVES
EXPLORAÇÃO DE GRANITO, Lda

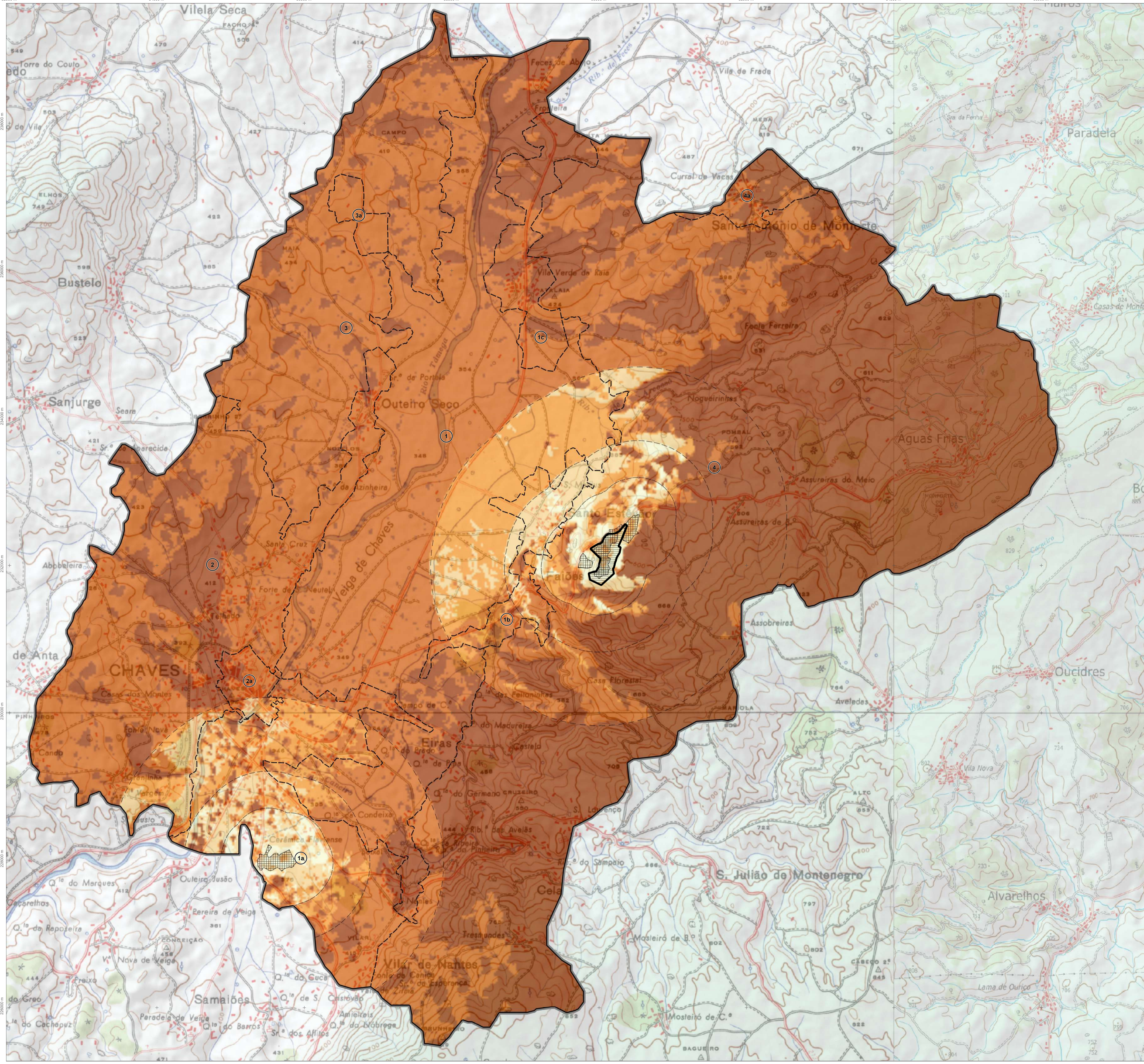
escala
1:25000
folha
A1
data
novembro 2022

desenho n.º
P03j

Esta cartografia nos termos do Código das Diretas de Autor e Diretas Concomitantes, elaborado em Montebim do Castelo à Geodésica, Lda.

Sistema de Referência: Plano Altimétrico PT-TM06 (ETRS89) Altimétrico Datum Altimétrico: Marignoli de Cascais Escala horizontal planimétrica: 1:50.000 m Escala vertical altimétrica: 1:40.000 m Exatidão temática (completa e classificada): > 95 %

Cartografia geográfica a escala 1:50000 do continente português em conformidade com o Regulamento (CE) n.º 1000/2006 da Comissão Europeia e o Regulamento (CE) n.º 1000/2006 da Comissão Europeia. Informação geográfica fornecida pelo Direção-Geral do Território (DGT).



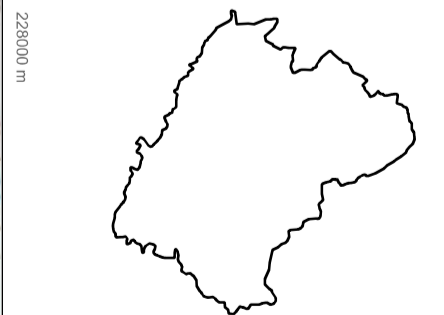
Qualidade visual: Áreas de extração de inertes

Muito elevada
Elevada
Média
Baixa
Muito baixa

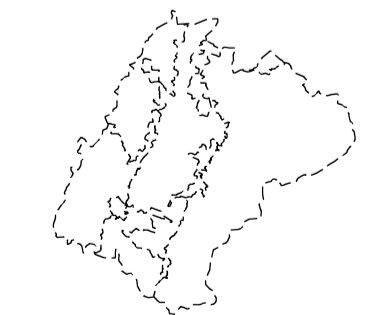
Profundidade visual de observação (m)

0 - 500
500 - 1000
1000 - 2000
> 2000

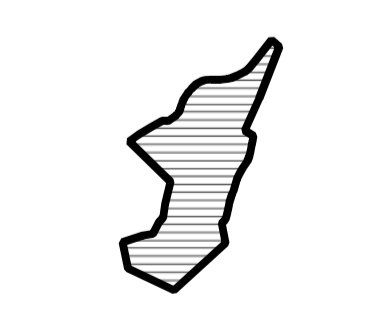
Áreas de extração de inertes



Limite da AV



Subunidades de paisagem



Pedreira Britaches (área a licenciar)

projeto
Estudo de Impacte Ambiental da Pedreira Britaches

coordenação
Eng. Daniel Afonso

Outra atribuição nos termos do Código das Atividades de Autor e Direção Comercial
Decreto elaborado em Montebel GIS
Licenciada à Geosistemas, Lda.

responsável pela informação técnica
Arq. Hugo Santos

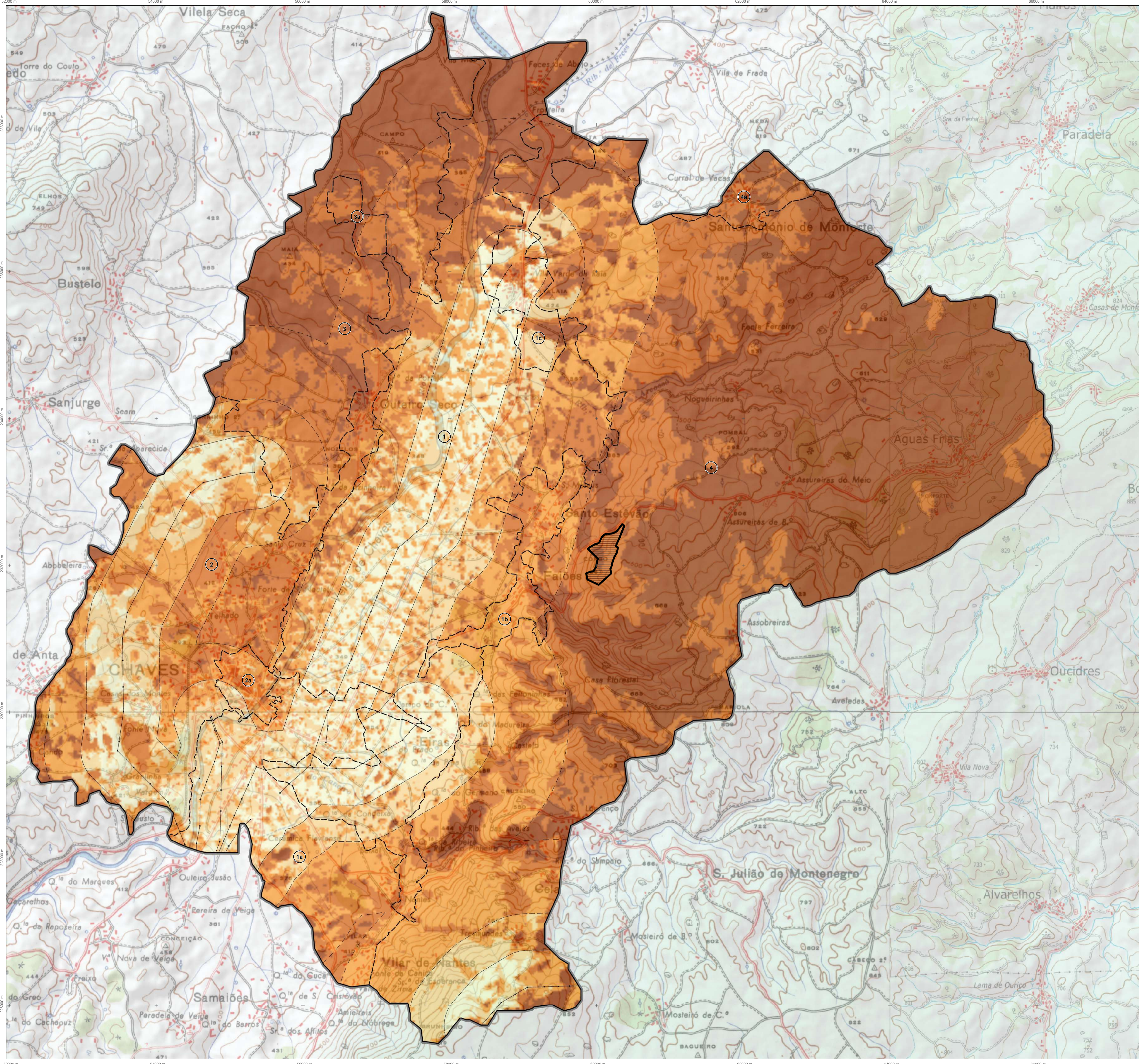
proponente
BRITACHAVES S.A.

Sistema de Referência Planimétrico: PT-TM66E-TRE09
Altimétrico: Datum Altimétrico: Marégrafo de Cascais
Escala planimétrica: 1:25.000
Escala altimétrica: 1:40,00 m
Escala gráfica (completa e classificada): 1:50 %

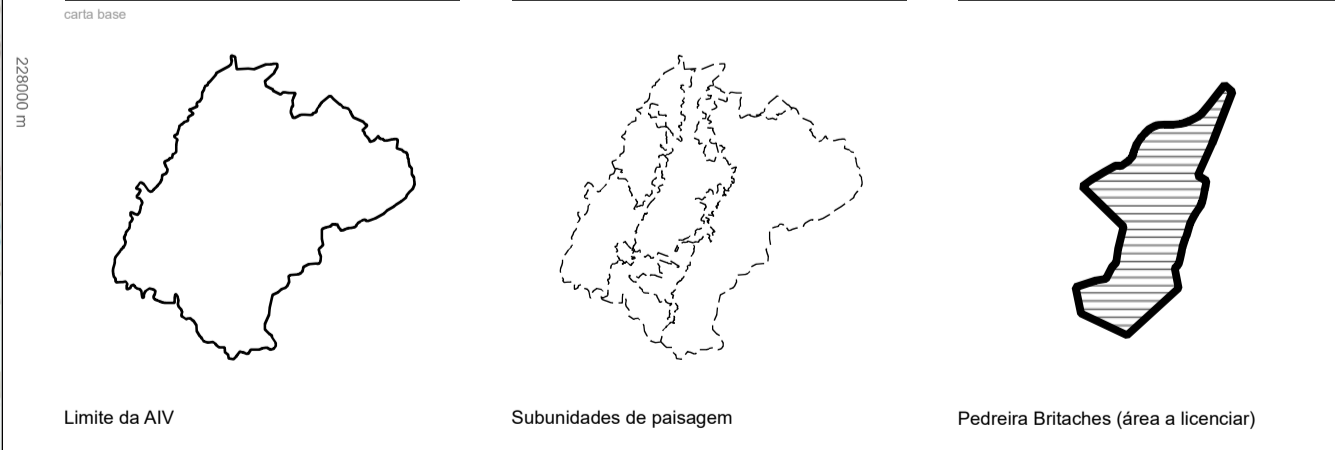
área do desenho
Áreas de extração de inertes: qualidade visual

escala folha data
1:25000 A1 novembro 2022
desenho n.º

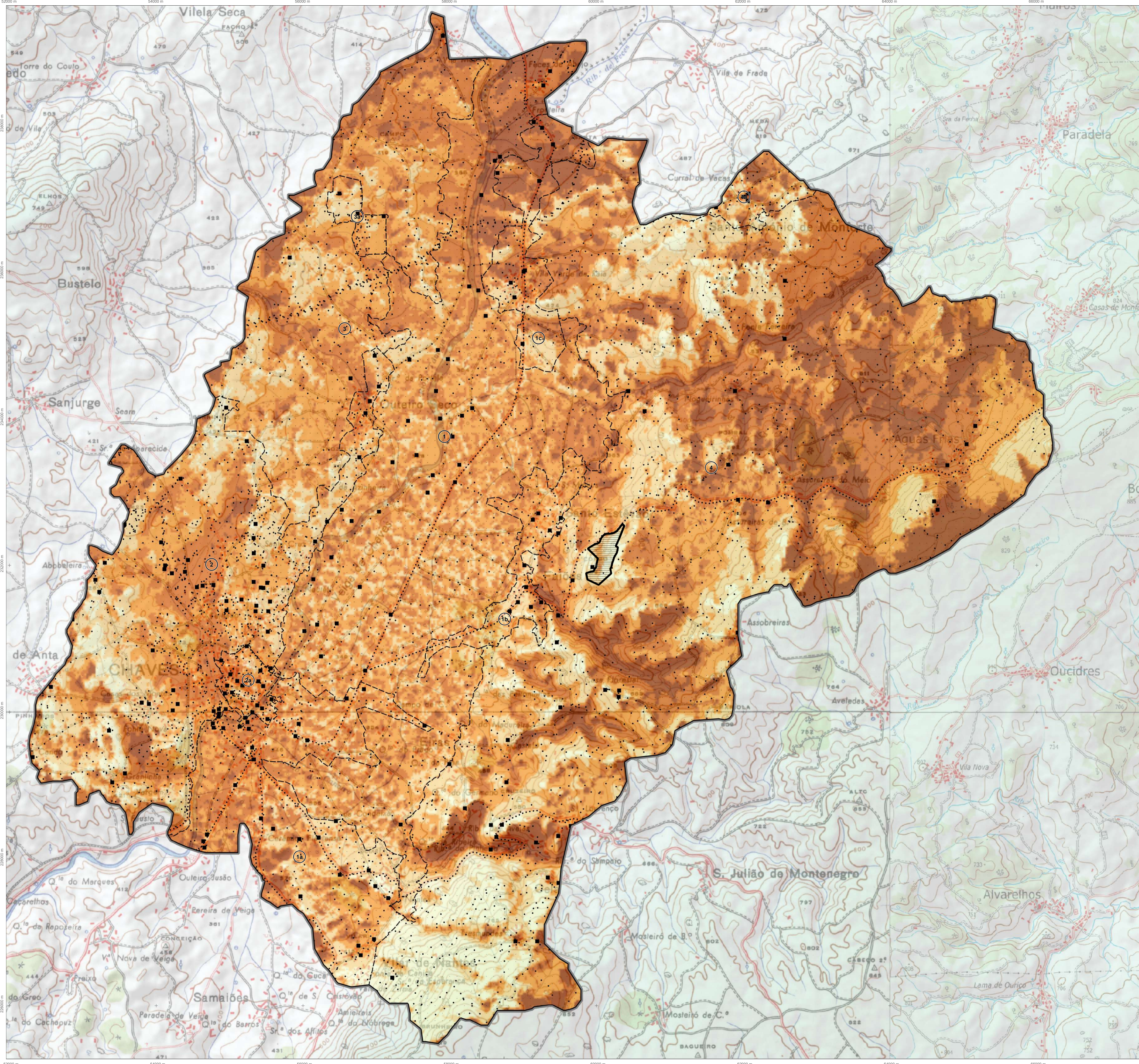
P03k
Cartografia geográfica a escala 1:50000 do continente
avaliada em conformidade com o Regulamento (UE) nº 1089/2010
Informação geográfica vetorial
Versão: 1.0
Informação geográfica vetorial pelo
Direção-Geral do Território (DGT)



Qualidade visual: áreas de extração de inertes	Profundidade visual de observação (m)	— Linha elétrica
 Muito elevada	— 0 - 500	— Linha elétrica
 Elevada	— 500 - 1000	• Apoio da linha elétrica
 Média	— 1000 - 2000	
 Baixa	— > 2000	
 Muito baixa		



<p>projeto</p> <p>Estudo de Impacte Ambiental da Pedreira Britaches</p>	<p>responsável pela informação técnica</p> <p>Arq. Hugo Santos</p>	<p>obra de desenho</p> <p>Rede de alta tensão: qualidade visual</p>
<p>coordenação</p> <p>Eng. Daniel Afonso</p>	<p>proponente</p> <p>BRITACHAVES, S.A.</p>	<p>escala</p> <p>1:25000</p>
		<p>folha</p> <p>A1</p>
<p>esta obra enquadra-se nos termos do Código das Atividades de Autor e de Exercício Profissional, aprovado pelo Decreto-Lei n.º 102/2008, de 25 de maio, e do Regulamento da Lei n.º 102/2008, de 25 de maio, e do Regulamento da Lei n.º 102/2008, de 25 de maio.</p>	<p>Sistema de Referência: PT-TM2019 (EPSG: 46471)</p> <p>Altimetria: Dados Altimétricos: Mapa de Censos</p> <p>Estatuto: profissional independente < 0,50 m</p> <p>Estatuto: profissional independente < 0,50 m</p> <p>Estatuto: profissional independente < 0,50 m</p>	<p>data</p> <p>novembro 2022</p> <p>desenho n.º</p> <p>P031</p> <p>Cartografia geográfica a escala 1:50000 do continente português em conformidade com o Regulamento da Lei n.º 102/2008, de 25 de maio, e do Regulamento da Lei n.º 102/2008, de 25 de maio, e do Regulamento da Lei n.º 102/2008, de 25 de maio.</p>

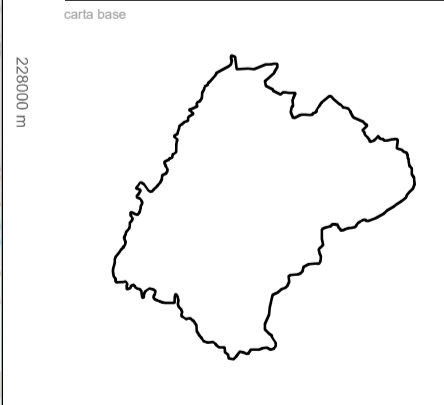


Capacidade de absorção visual

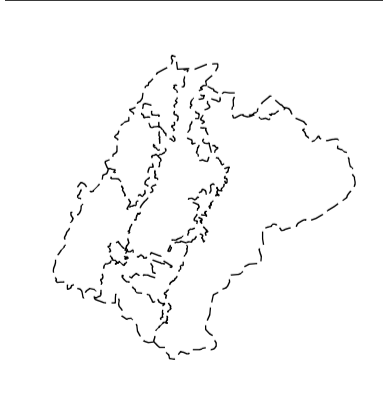
- Muito elevada
- Elevada
- Média
- Baixa
- Muito baixa

Pontos representativos da presença humana sobre o território

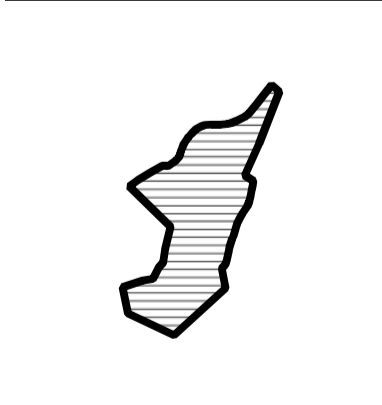
- Pontos notáveis de observação do território
- Rede viária (EN/ERN: 50 m x 50 m; AE/PI/EM/CM: 100 m x 100 m; Ruas e caminhos: 150 m x 150 m)
- Grilha de pontos (100 m x 100 m)



Limite da AV



Subunidades de paisagem



Pedreira Britachaves (área a licenciar)

projeto
Estudo de Impacte Ambiental
da Pedreira Britachaves

coordenação
Eng. Daniel Afonso
TRC

responsável pela informação técnica
Arq. Hugo Santos

proponente
Britachaves, S.A.
BRITACHAVES
EXPLORAÇÃO DE GRANITO, Lda

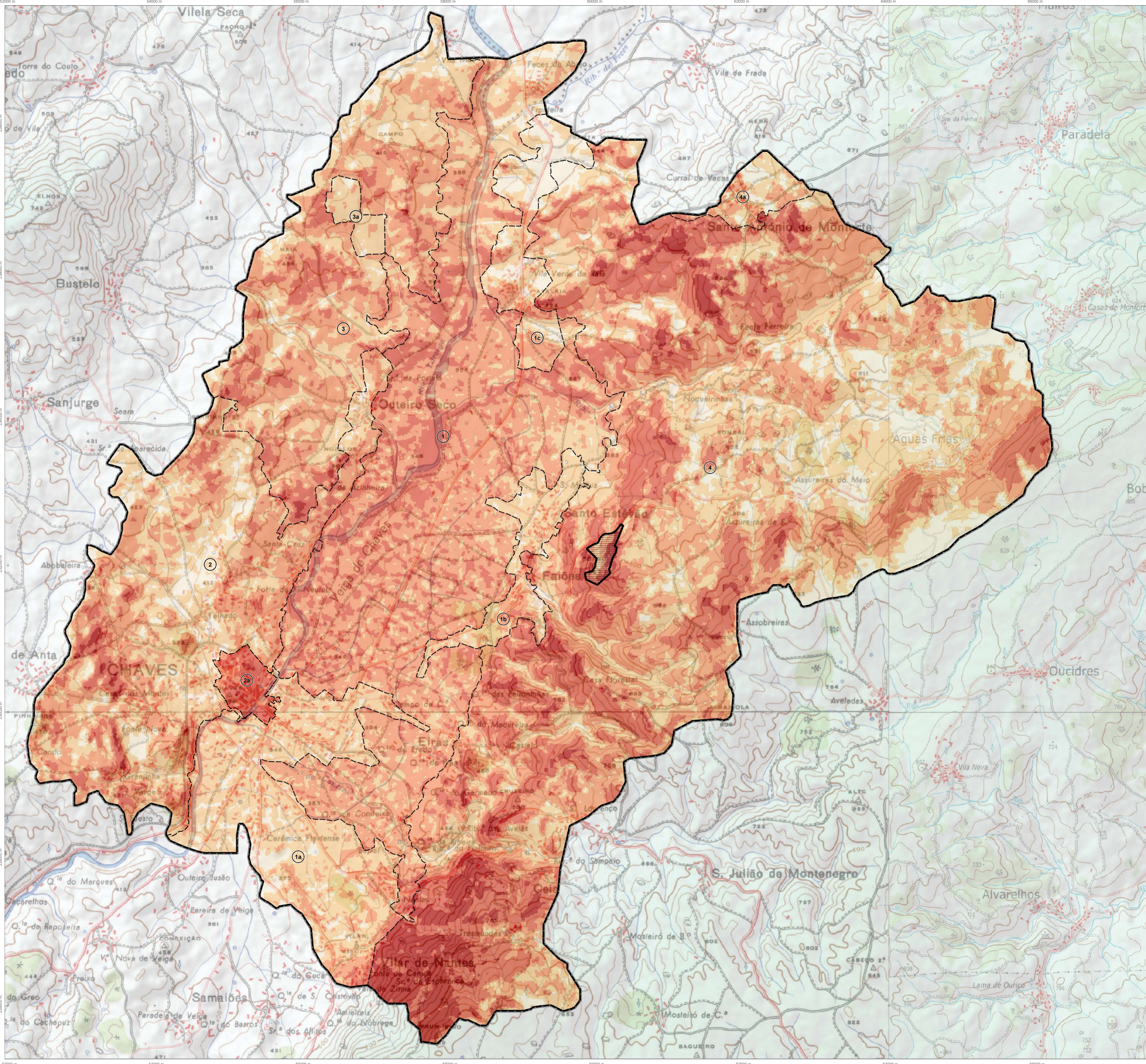
escala
1:25000
folha
A1
data
novembro 2022

responsável do desenho
Capacidade de absorção visual
P04

Esta cartografia nos termos do Código das Direções de Autor e Direção Comunal. Os dados foram elaborados em Montagem GIS. Licenciada à Geodivisa, Lda.

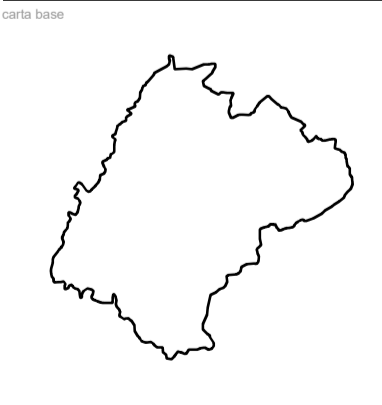
Sistema de Referência: Plano Altimétrico: PT-TM64 (ETRS89) Altimétrico: Datum Altimétrico: Marigravimétrico de Cascais Escala horizontal: 1:50000 Escala vertical: 1:50000

Cartografia geográfica a escala 1:50000 do continente português em conformidade com o Regulamento (CE) n.º 1000/2006 da Comissão Europeia. Informação geográfica fornecida pelo Direção-Geral do Território (DGT).

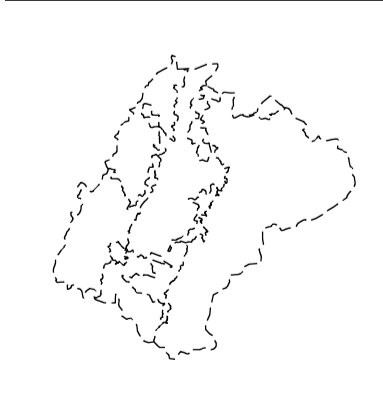


Sensibilidade visual

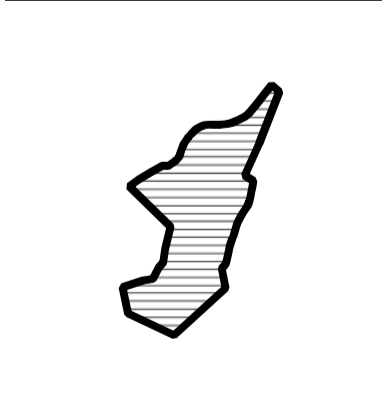
- Muito elevada
- Elevada
- Média
- Baixa
- Muito baixa



Limite da AV



Subunidades de paisagem



Pedreira Britaches (área a licenciar)

projeto
Estudo de Impacte Ambiental da Pedreira Britaches

coordenação
Eng. Daniel Afonso
TRC

obra protegida nos termos do Código das Diretivas de Autor e Direção Construída
Desenho elaborado em Ambiente GIS
Licensado à Geocadex, Lda.

responsável pela informação técnica
Arq. Hugo Santos

proprietário
Britachaves, S.A.
BRITACHAVES
EXPLORAÇÃO DE GRANITOS, Lda

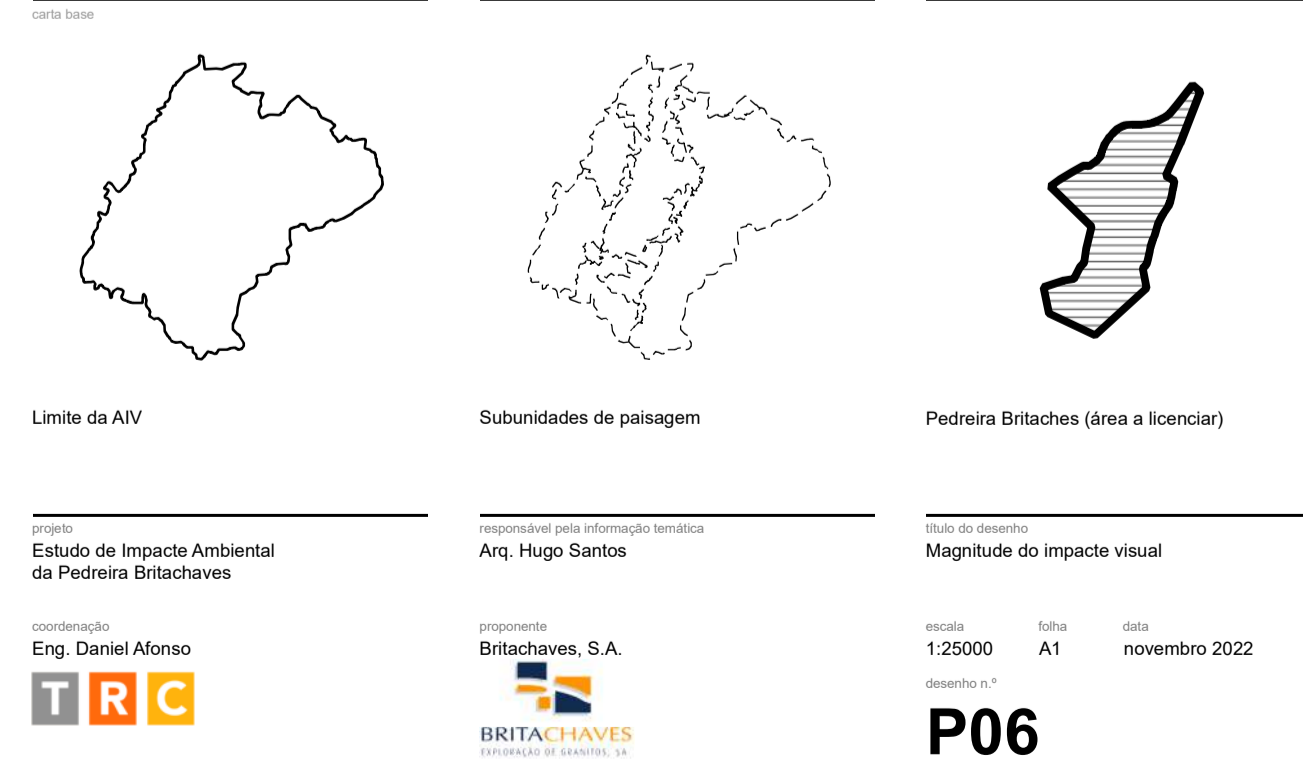
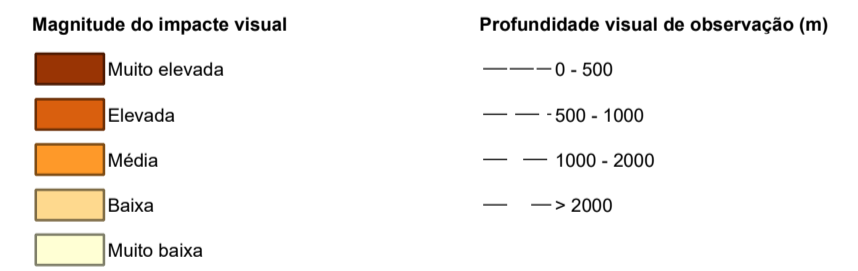
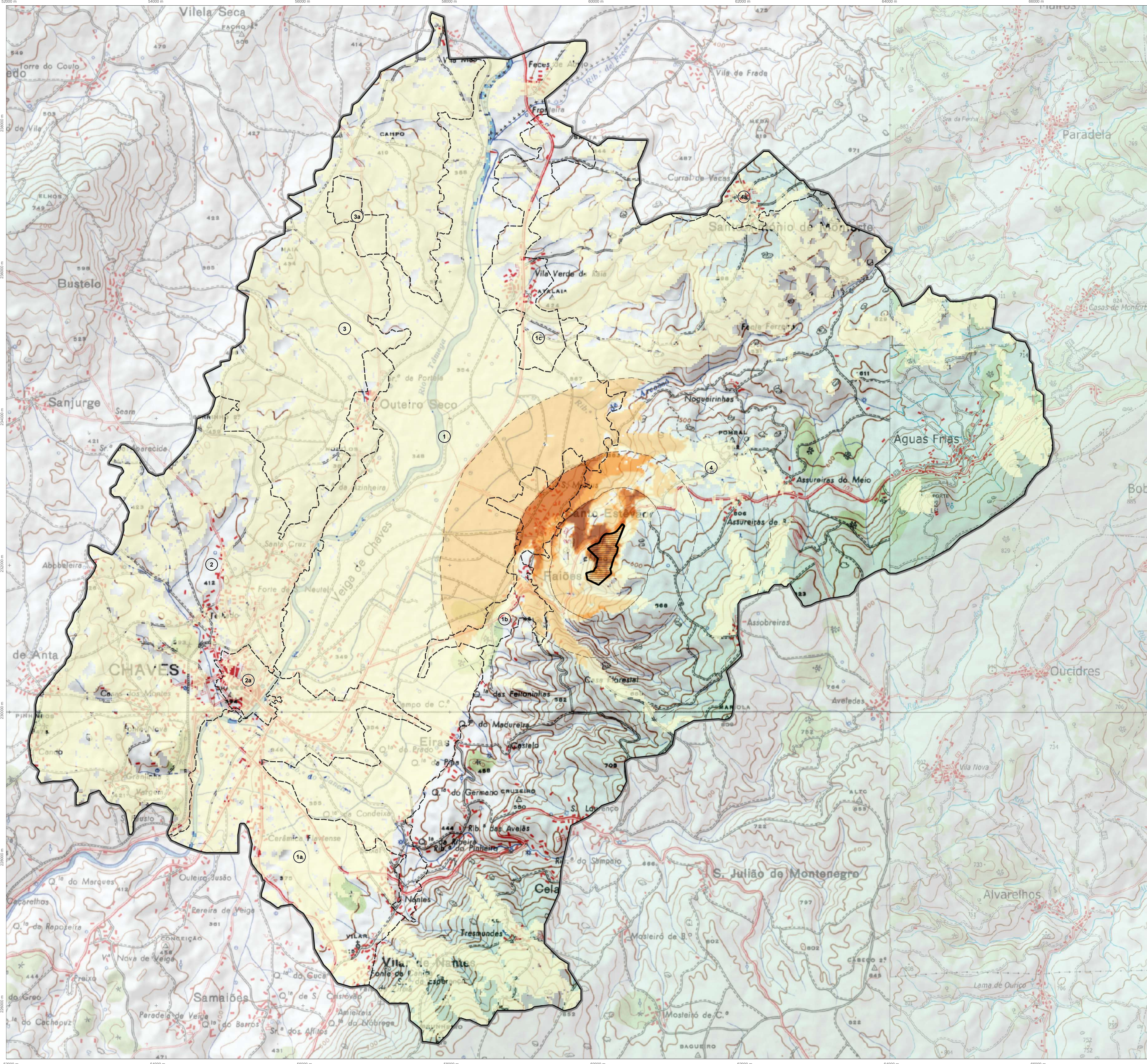
Sistema de Referência
Planimétrico: PT-TM66 (ETRS89)
Altimétrico: Datum Altimétrico: Marégrafo de Cascais
Escala planimétrica: 1:50.000 m
Escala altimétrica: 1:40.000 m
Escala gráfica (completa e classificada): 1:50.000

folha do desenho
Sensibilidade visual

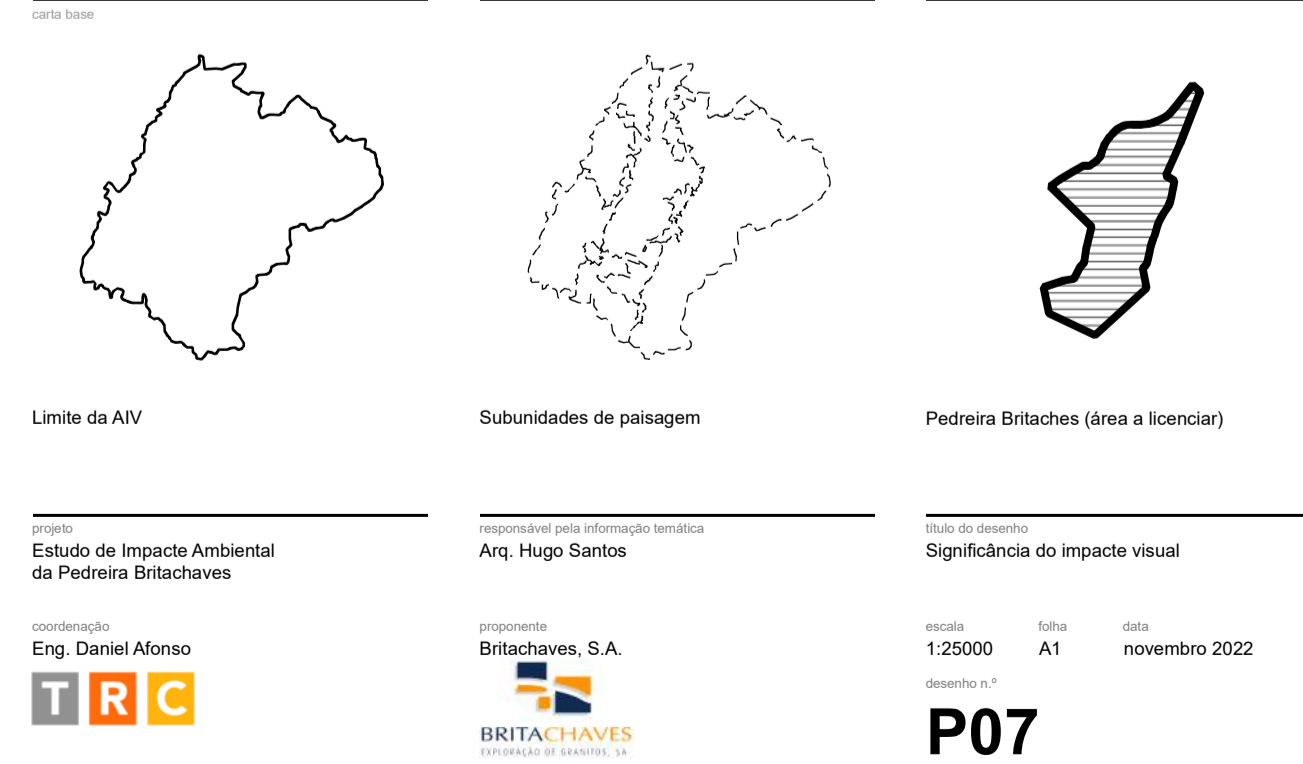
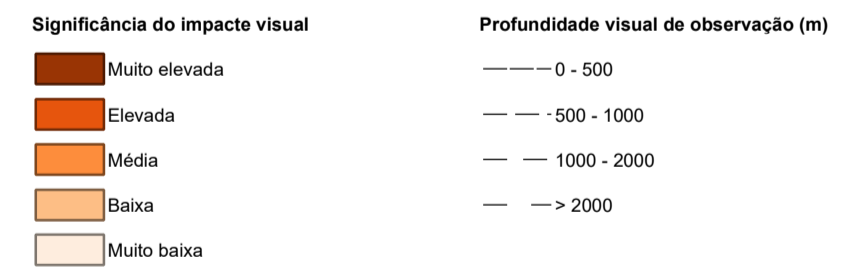
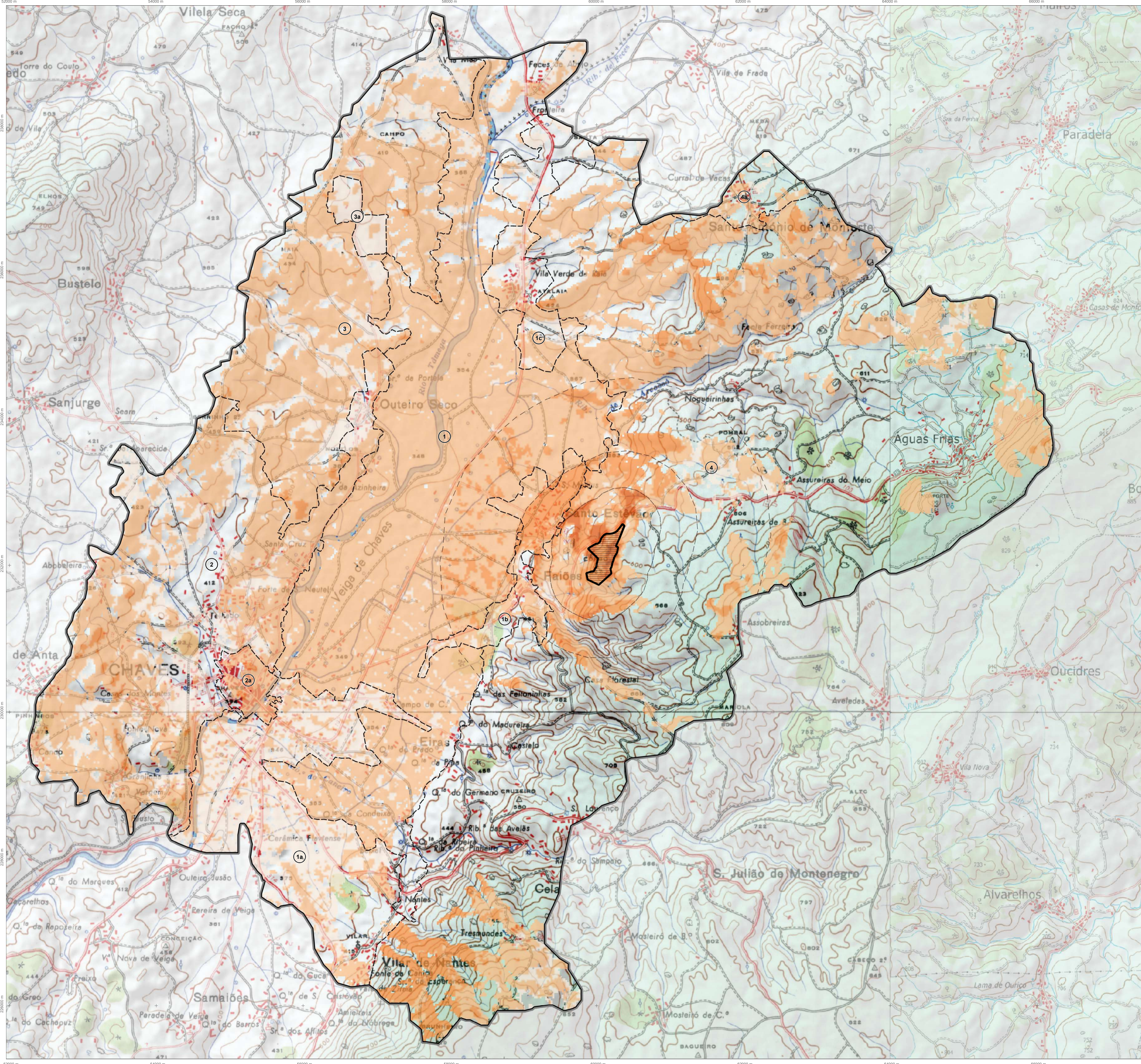
escala: 1:25000
folha: A1
data: novembro 2022

P05

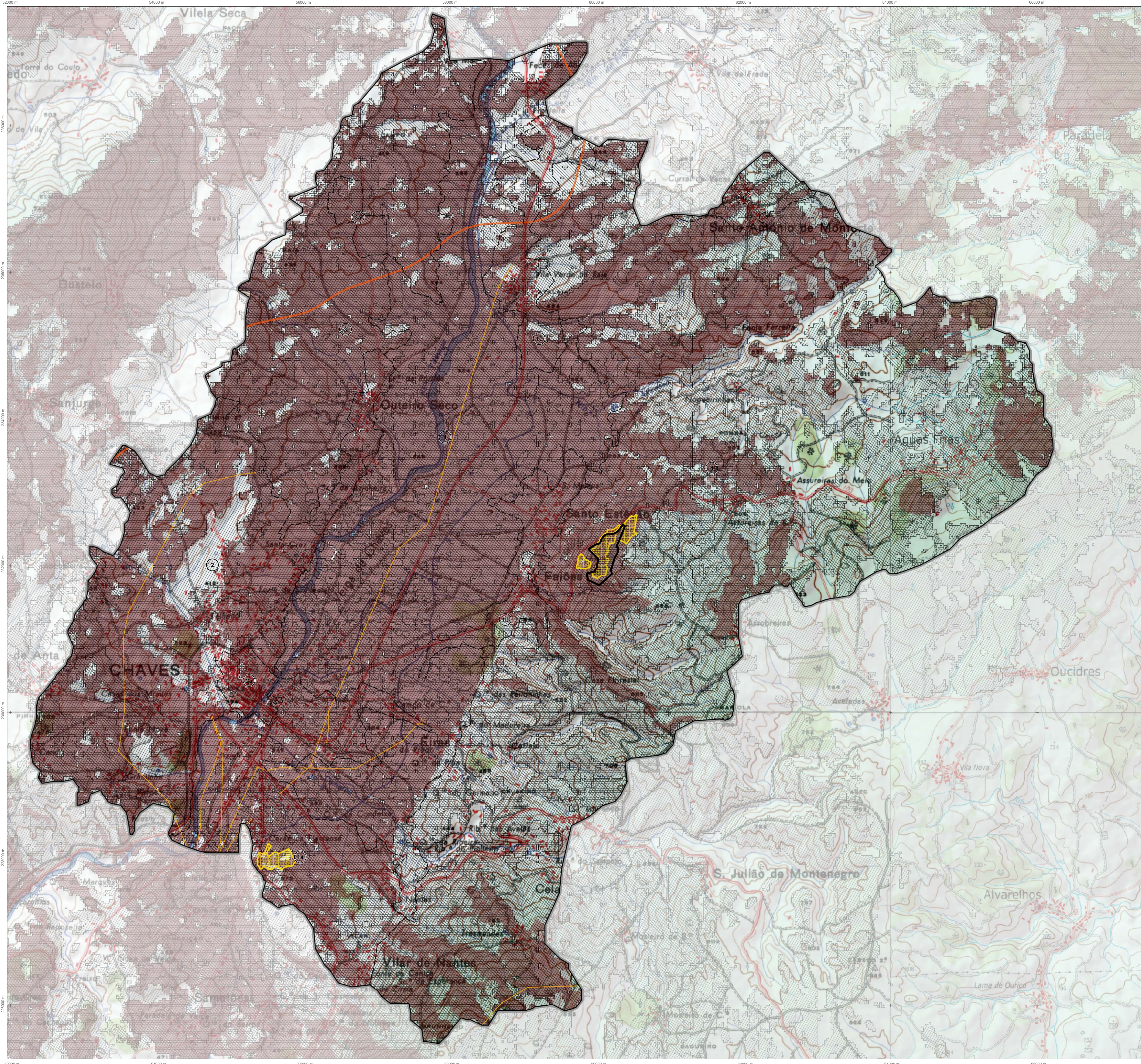
Cartografia geográfica a escala 1:50000 do continente
anexada em formato digital (formato .shp)
para obter o endereço para download:
www.ign.pt/infocartografia/versoes/3.0
Informação geográfica cedida pelo
Direção-Geral do Território (DGT)



Esta cartografia não tem o carácter de Documento de Avaliação e não substitui o Estudo de Impacte Ambiental. O licenciamento é condicionado à aprovação do Estudo de Impacte Ambiental. A escala horizontal é de 1:25000 e a vertical é de 1:10000. O sistema de coordenadas utilizado é o WGS84. A projeção cartográfica utilizada é a UTM. O datum vertical utilizado é o datum de Lisboa. A informação geográfica utilizada é de fontes oficiais e de terceiros. A informação geográfica utilizada é de fontes oficiais e de terceiros. A informação geográfica utilizada é de fontes oficiais e de terceiros.

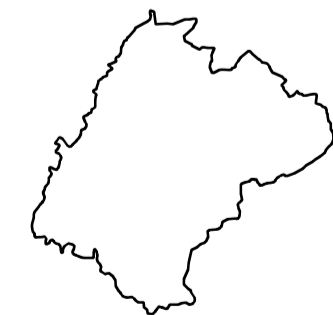


Esta cartografia não tem o carácter de Documento de Autoridade e não substitui o Documento de Autoridade. O presente documento é propriedade intelectual da BRITACHAVES, S.A. e não pode ser reproduzido sem a autorização prévia da BRITACHAVES, S.A. O presente documento é propriedade intelectual da BRITACHAVES, S.A. e não pode ser reproduzido sem a autorização prévia da BRITACHAVES, S.A. O presente documento é propriedade intelectual da BRITACHAVES, S.A. e não pode ser reproduzido sem a autorização prévia da BRITACHAVES, S.A.

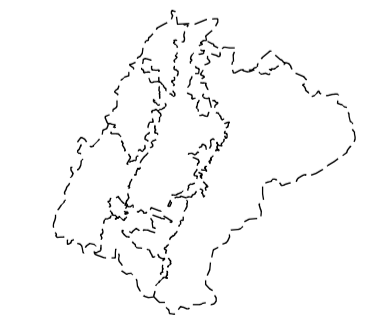


- Bacia de visibilidade**
- Áreas de extração de inertes
 - Rede elétrica de AT
 - A24/IP3/A75
 - Pedreira da Britachaves

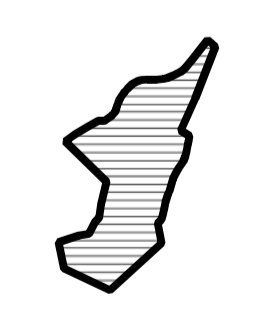
- Elementos geradores de impacto visual cumulativo**
- Áreas de extração de inertes
 - Linhas de AT
 - Apoios das linhas de AT
 - A24/IP3/A75



Limite da AV



Subunidades de paisagem



Pedreira Britachaves (área a licenciar)

projeto
Estudo de Impacte Ambiental
da Pedreira Britachaves

responsável pela elaboração técnica
Arq. Hugo Santos

fase do desenho
Impacte visual cumulativo

coordenação
Eng. Daniel Afonso



proponente
Britachaves, S.A.



escala folha data
1:25000 A1 novembro 2022

desenho n.º
P08

Esta planilha nos termos do Código das Diretas de Autor e
Diretas Coercivas
Decreto elaborado em Montebel G&L
Licenciada à Geocadsoft, Lda.

Sistema de Referência
Planimétrico: PT-TM64(E) TRS99
Altimétrico: Datum Altimétrico: Marégrafo de Cascais
Escala planimétrica: 1:50.000 m
Escala altimétrica: 1:40.000 m
Escala gráfica (comprimento e classificação): 1:50.000

Cartografia topográfica a escala 1:50000 do continente
avaliada em
https://ntrs.dtic.mil/cgi-bin/ncTRS/ncTRS.pl?docid=980154&docid=980154&docid=980154&docid=980154
Informação geográfica cedida pelo
Direção-Geral do Território (DGT)