

CÂMARA MUNICIPAL DE OLHÃO

Identificação do Requerente:

Requerente: Entrecubos Atelier Imobiliário	NIF/NIPC: 514715189
Morada: Rua Manuel Ramos, nº11	Cod. Postal: 8700-234
Local: Olhão	Freguesia: Olhão



Centroid: (x)27000,172 / (y)-293216,282

Sistema de Referência PT-TM06/ETRS89 - EPSG:3763

O Funcionário: WEB

N.º 3198

Data: 11/03/2019

CÂMARA MUNICIPAL DE OLHÃO

Identificação do Requerente:

Requerente: Entrecubos Atelier Imobiliário

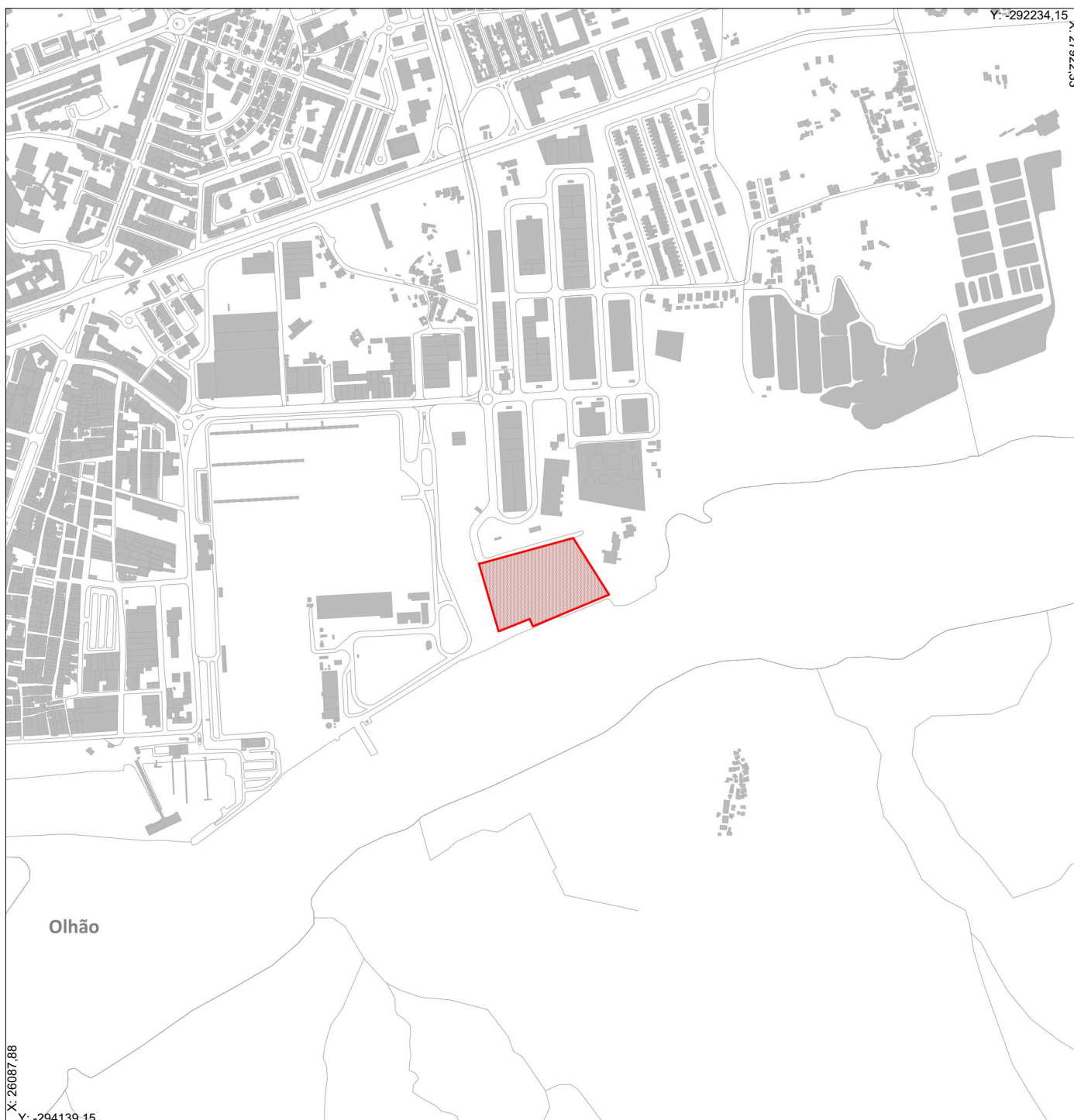
NIF/NIPC: 514715189

Morada: Rua Manuel Ramos, nº11

Cod. Postal: 8700-234

Local: Olhão

Freguesia: Olhão



Centroid: (x)27000,172 / (y)-293216,282

Sistema de Referência PT-TM06/ETRS89 - EPSG:3763

O Funcionário: WEB

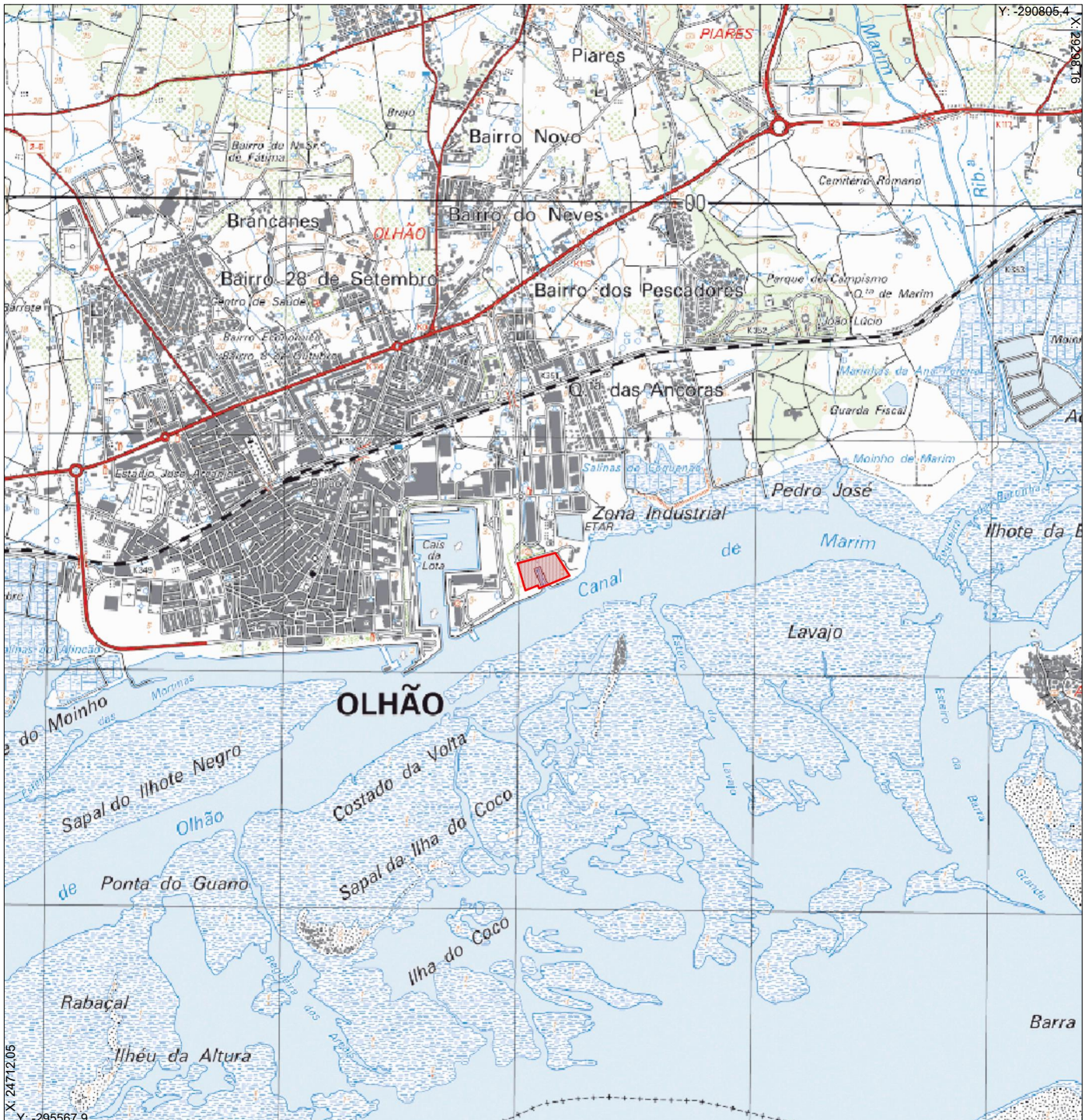
N.º 3198

Data: 11/03/2019

CÂMARA MUNICIPAL DE OLHÃO

Identificação do Requerente:

Requerente: Entrecubos Atelier Imobiliário	NIF/NIPC: 514715189
Morada: Rua Manuel Ramos, nº11	Cod. Postal: 8700-234
Local: Olhão	Freguesia: Olhão



Centroid: (x)27000,172 / (y)-293216,282

CÂMARA MUNICIPAL DE OLHÃO

Identificação do Requerente:

Requerente: Entrecubos Atelier Imobiliário

NIF/NIPC: 514715189

Morada: Rua Manuel Ramos, nº11

Cod. Postal: 8700-234

Local: Olhão

Freguesia: Olhão



Centroid: (x)27000,172 / (y)-293216,282

Sistema de Referência PT-TM06/ETRS89 - EPSG:3763

O Funcionário: WEB

N.º 3198

Data: 11/03/2019

LEGENDA

	LIMITE DO CONCELHO	
	LIMITE DA ÁREA DE PROTECÇÃO DO PNRF	
	LIMITE DO PARQUE NATURAL DA RIA FORMOSA	
	LIMITE DO PERÍMETRO URBANO	
	UNIDADES OPERATIVAS DE PLANEAMENTO E GESTÃO (U.O.P.)	
	1 - Zona Ocidental da Cidade 4 - N. D. T. da Boavista 7 - Zona de Quatrim	
	2 - Zona de Marim 5 - N. D. T. da Fuseta 8 - Parque Urbano	
	3 - N. D. T. da Cabeça 6 - Aldeamento de Marim	
ESPAÇOS NATURAIS E CULTURAIS		
ESPAÇOS NATURAIS		
	Áreas Florestais de Protecção	
	Áreas de Protecção e Valorização	
	Cursos de Água	
	Parque Natural da Ria Formosa	
	Núcleo Edificado no PNRF	
	ESPAÇOS CULTURAIS	
	I. Parque da Ria Formosa (Quinta de Marim)	
	II. Parque Urbano de Olhão	
	III. Parque de Marim	
	Elementos de Património Construído	
ESPAÇOS AGRÍCOLAS		
	Condicionado I	
	Condicionado II	
	Indiscriminado	
	ESPAÇOS LAGUNARES EDIFICADOS	
ESPAÇOS URBANOS		
	ESPAÇOS URBANOS ESTRUTURANTES	
	I. Olhão	
	II. Fuseta/Moncarapacho	
	III. Pechão/Quelfes	
	ESPAÇOS URBANOS HISTÓRICOS	
	I. Olhão	
	II. Fuseta / Moncarapacho	
	ESPAÇOS URBANOS NÃO ESTRUTURANTES	
ESPAÇOS URBANIZÁVEIS		
	ESPAÇOS URBANIZÁVEIS DE EXPANSÃO	
	I. Olhão	
	II. Fuseta / Moncarapacho	
	III. Quelfes	
	ESPAÇOS URBANIZÁVEIS A REESTRUTURAR	
ESPAÇOS URBANIZÁVEIS PARA FINS ESPECÍFICOS		
	Turísticos	
	I. Aldeamento de Marim	
	Industriais	
	I. "Z. I. Porto de Olhão	
	II. Torrejão	
	III. Quatrim	
	Comerciais/Industriais	
	I. Belmonte de Baixo	
	II. EN 125/Nascente de Olhão	
	ÁREAS DE APTIDÃO TURÍSTICA A IMPLEMENTAR	
	Cabeça, Boavista e Fuseta / Moncarapacho	
	ÁREAS DE EDIFICAÇÃO DISPERSA	
	EQUIPAMENTOS, SERVIÇOS E INFRA-ESTRUTURAS	
		Existentes
		Propostos
1,2		Porto de Pesca
3,4		Recreio Náutico
5, 6, 7, 8, 9		Pontão/Transporte Fluvial
		Praia
10,11,12,13		Parque De Campismo
14, 27, 28		Zona Desportiva
15, 16		Cemitério
17		Sub-Estação Eléctrica
18, 19, 20, 21, 22		ETAR
23		Aterro Sanitário
24		Escola C+S
25		Central de Camionagem, a localizar na cidade
26		Equipamento Urbano

CÂMARA MUNICIPAL DE OLHÃO


















Identificação do Requerente:

Requerente: Entrecubos Atelier Imobiliário	NIF/NIPC: 514715189
Morada: Rua Manuel Ramos, nº11	Cod. Postal: 8700-234
Local: Olhão	Freguesia: Olhão



Centroid: (x)27000,172 / (y)-293216,282

LEGENDA

	Limite do Concelho
	Limite do Parque Natural da Ria Formosa
	Limite da Área de Protecção ao P.N.R.F.
<hr/>	
	Via Proposta e Faixa de Protecção
	Furo de Captação
	Reservatório
	Conduta Adutora
	Conduta Distribuidora
	E.T.A.R.
	Estação Elevatória
	Conduta Elevatória
	Aterro Sanitário
	Zonas de Grande Sensibilidade Paisagística
	Zonas de Maior Sensibilidade Sísmica (Falhas provavelmente activas)
Zonas de Protecção às Captações Públicas	
	Zona Próxima
	Zona Afastada
	Zona Remota
	Ferrovia

CÂMARA MUNICIPAL DE OLHÃO























Identificação do Requerente:

Requerente: Entrecubos Atelier Imobiliário	NIF/NIPC: 514715189
Morada: Rua Manuel Ramos, nº11	Cod. Postal: 8700-234
Local: Olhão	Freguesia: Olhão



Centroid: (x)27000,172 / (y)-293216,282

LEGENDA

	Limite do concelho
	Ferrovia
	Estradas Nacionais
	Via Longitudinal do Algarve
	Estradas Nacionais Previstas
	Estrada Municipal
	Estrada Municipal Variante prevista
	Caminho Municipal Asfaltado
	Caminho Municipal não Asfaltado
	Marco Geodésico
	Linha de Alta Tensão 60 KV
	Linha de Alta Tensão 30 KV
	Linha de Alta Tensão 15 KV
	Sub-estação de Transformação
	Limite do Parque Natural da Ria Formosa (D.L. 373/87 de 8 de Dezembro)
	Limite da Área de Protecção do Parque Natural da Ria Formosa
	Limite da Área de Domínio Público Marítimo (D.L. 468/71 de 5 de Novembro)
	Área Concessionada à C.M.O. (D.L. 92/71 de 16 de Fevereiro)
	Servidão Aeronáutica (Zonas 7, 8B3.1, 3A, 6C)
	Património Classificado e em "vias de classificação"
	1 - Ponte Velha de Quelfes (Dec. 29/90 de 17/7) - Imóvel Interesse Público
	2 - Igreja Matriz de Pechão - Valor Concelhio
	3 - Aldeia de Moncarapacho - em vias de classificação
	4 - Torre de Quatrim de Quelfes - em vias de classificação
	5 - Atalaia de Marim - em vias de classificação
	6 - Atalaia do Torrejão - em vias de classificação
	7 - Solar da Farrobeira - em vias de classificação
	Servidões Radielétricas
	Aproveitamento Hidroagrícola do Sotavento Algarvio

CÂMARA MUNICIPAL DE OLHÃO

Identificação do Requerente:

Requerente: Entrecubos Atelier Imobiliário	NIF/NIPC: 514715189
Morada: Rua Manuel Ramos, nº11	Cod. Postal: 8700-234
Local: Olhão	Freguesia: Olhão

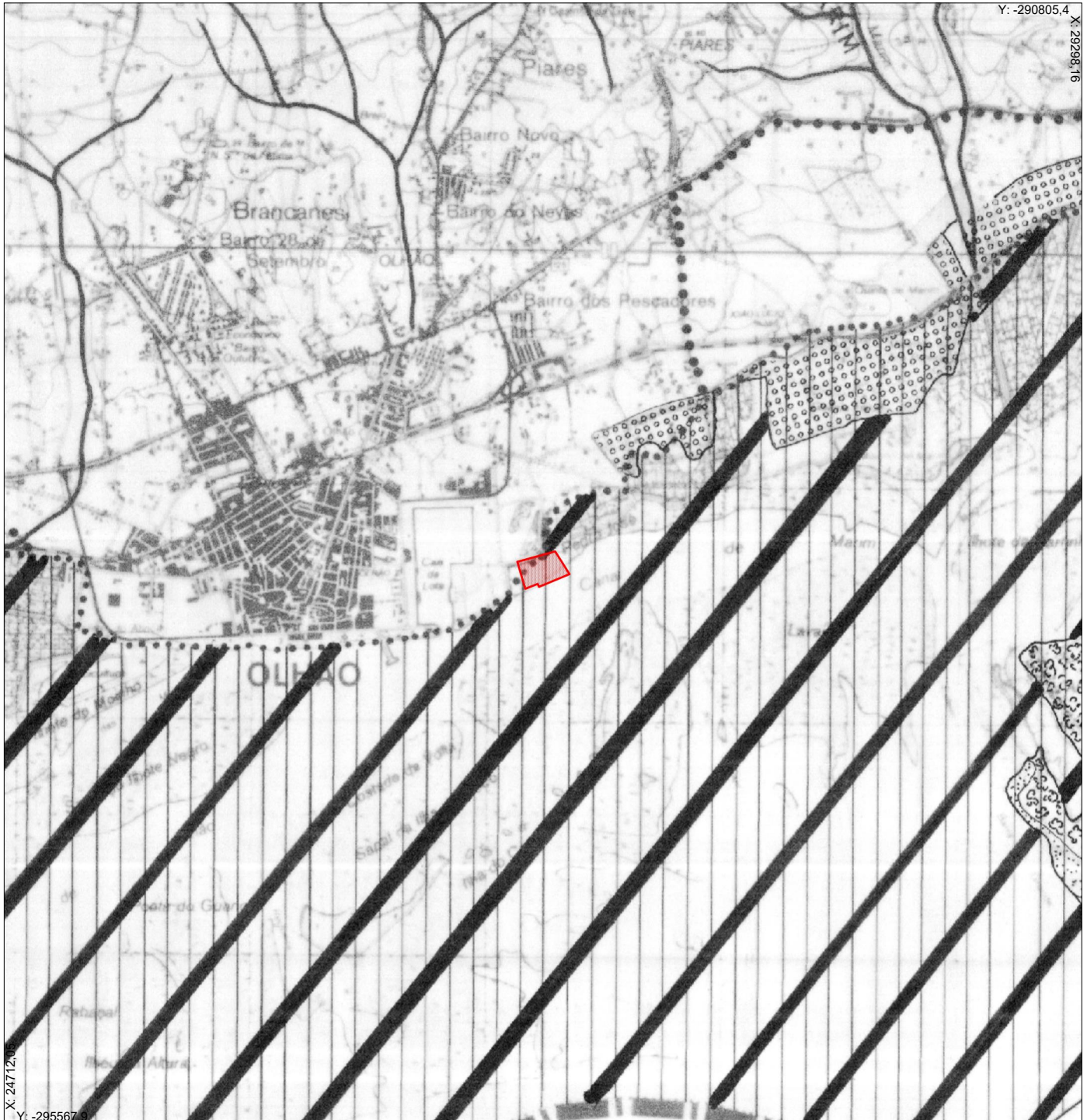


Centroid: (x)27000,172 / (y)-293216,282














CÂMARA MUNICIPAL DE OLHÃO

Identificação do Requerente:

Requerente: Entrecubos Atelier Imobiliário	NIF/NIPC: 514715189
Morada: Rua Manuel Ramos, nº11	Cod. Postal: 8700-234
Local: Olhão	Freguesia: Olhão



LEGENDA

	Limite da Zona de Protecção do Parque Natural da Ria Formosa
	Limite do Parque Natural da Ria Formosa
	Área do Parque Natural da Ria Formosa
	Cursos de Água
	Áreas Ameaçadas pelas Cheias
	Cabeceiras das Linhas de Água
	Áreas com Risco de Erosão
	Áreas de Infiltração Máxima
Área do Parque Natural da Ria Formosa	
	Praias
	Cordão Dunar
	Faixa de Protecção à Laguna
	Laguna
	Linha Batimétrica dos 30 metros

CÂMARA MUNICIPAL DE OLHÃO

Identificação do Requerente:

Requerente: Entrecubos Atelier Imobiliário	NIF/NIPC: 514715189
Morada: Rua Manuel Ramos, nº11	Cod. Postal: 8700-234
Local: Olhão	Freguesia: Olhão

