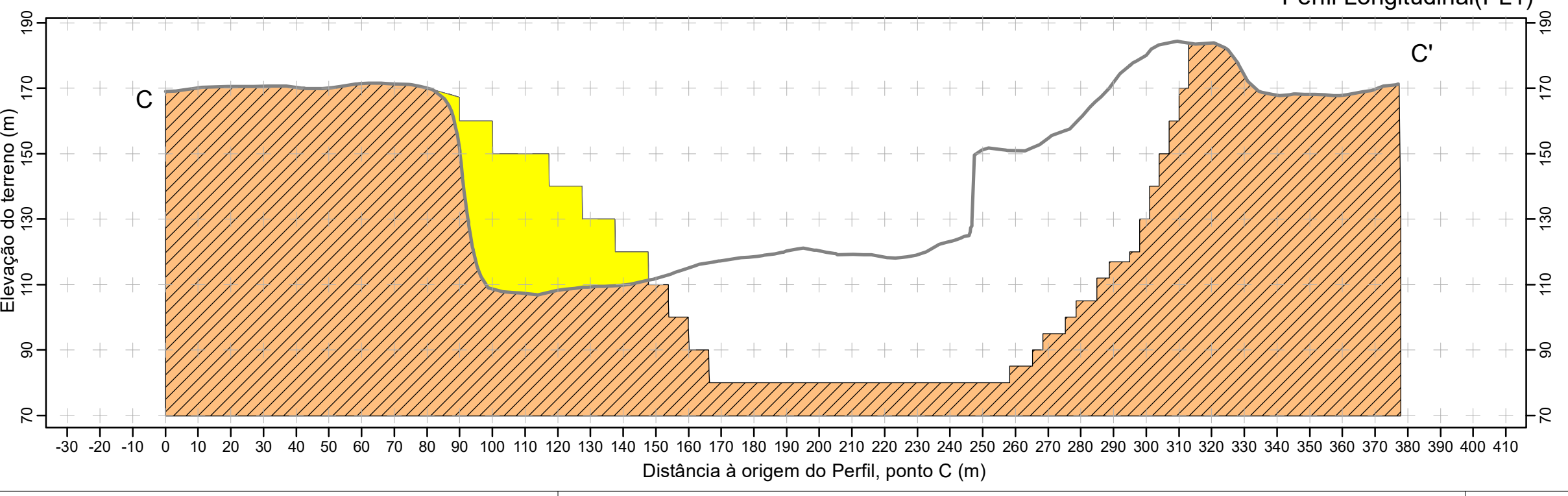
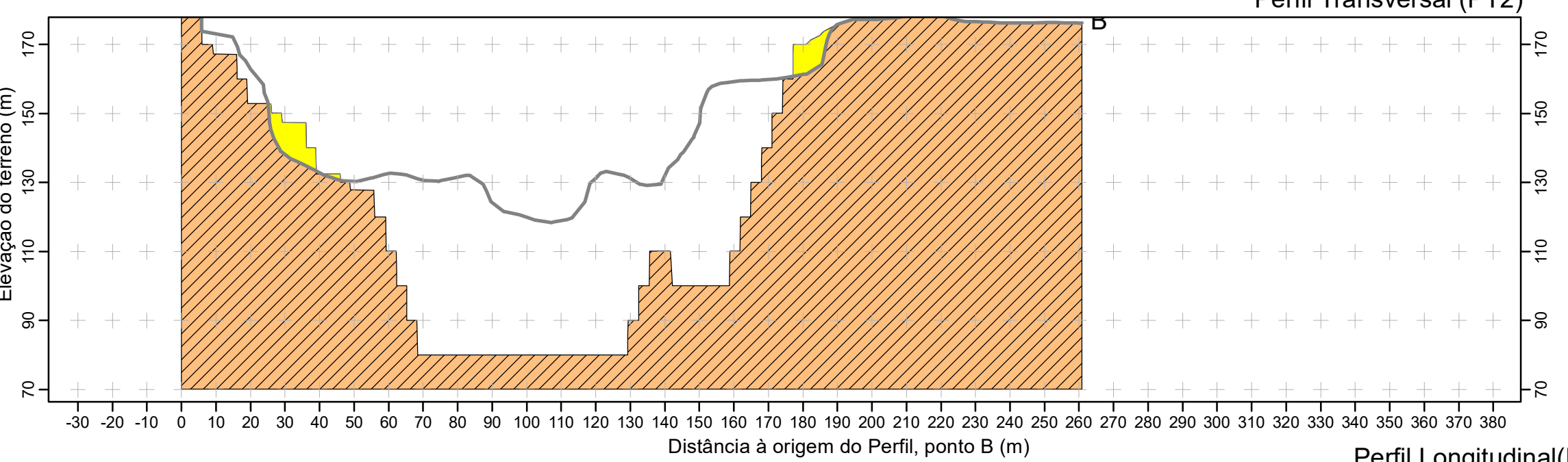
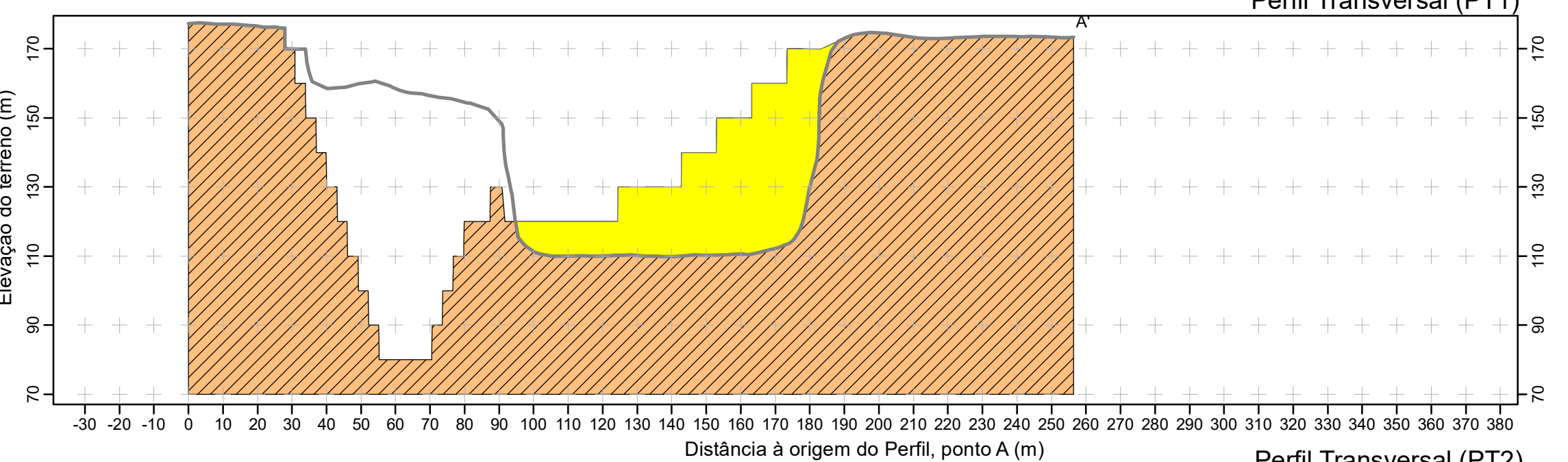
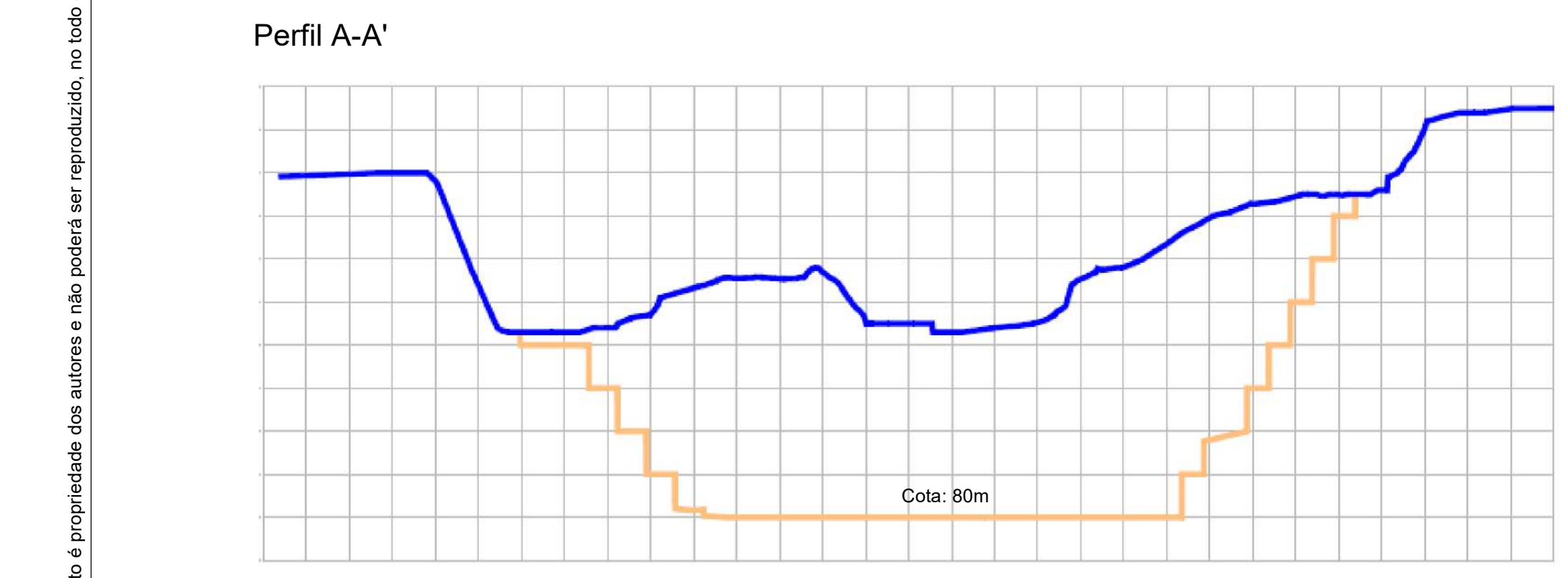
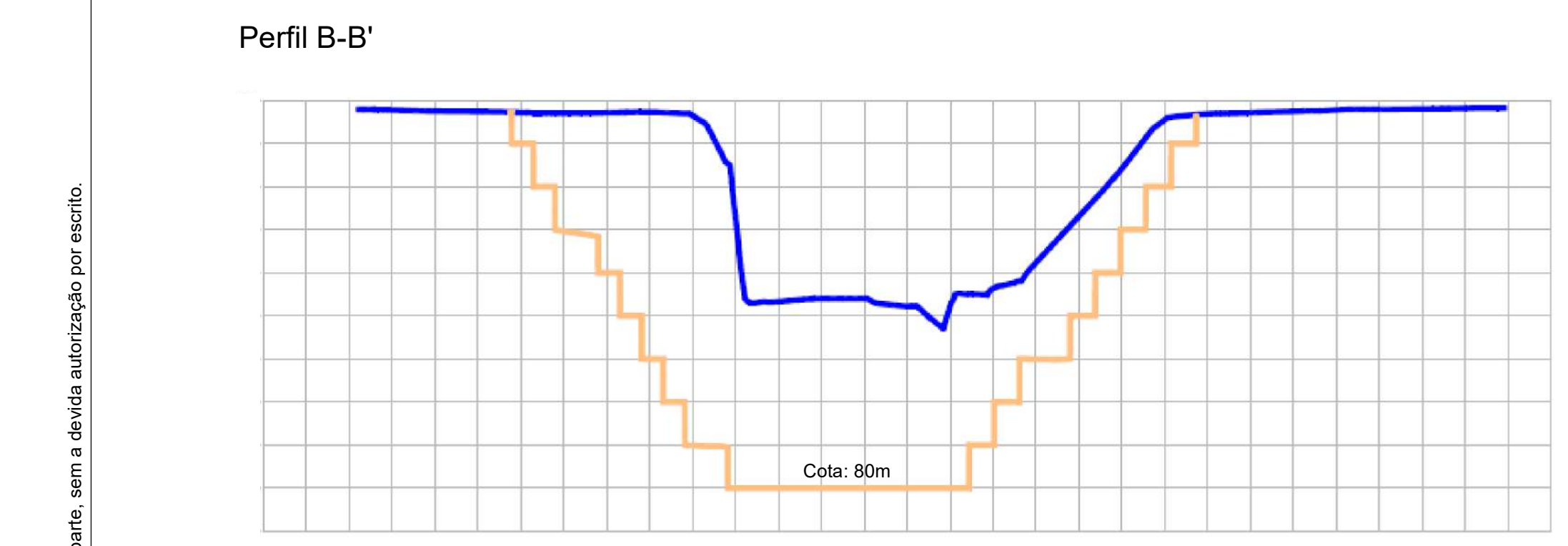
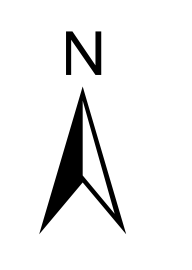


- Perfis
- Estruturas metálicas
- ESTRADA / CAMINHO
- Acessos à pedreira Moleanos n.º 3
- Caminho público adquirido pela MARFILPE (1956 m2)
- Ponto cotado e cota altimétrica do terreno existente
- Curvas de nível mestras do terreno existente (equidistância=10m)
- Curvas de nível secundárias do terreno existente (equidistância=1m)
- Limite da área da Pedreira "Moleanos n.º 3" ÁREA LICENCIAR (52 886 m2)
- Limite da área da Pedreira "Moleanos n.º 3" considerada em anterior licenciamento (29 349 m2)
- Área da zona de defesa (16 191 m2)
- Área de serviços administrativos e industriais, instalações sociais de apoio (3 255 m2)
- Área de aterro imediato (10378 m2)
- Patamares da escavação
- Acessos à área da corta



- Legenda Perfis**
- Relevo atual
  - Situação final de lavra
  - Área de aterro imediato (10 378 m2)



<b>ESTUDO DE IMPACTE AMBIENTAL RELATÓRIO SÍNTESE</b>	
EXECUTADO POR	Geocliamb, Unipessoal, Lda.
REQUERENTE	 MOLEANOS DE PORTUGAL
LOCAL	Pedreira nº 4887 "Moleanos nº 3" Freguesia Aijubarrota (Prazeres), Concelho de Alcobaça
DESIGNAÇÃO	Comparação de lavra actual com a que foi apresentada em sede de RERAE
TECNICO RESPONSÁVEL	João Miguel Rodrigues, Eng.º Geólogo, O.E. 42173
TECNICO RESPONSÁVEL PELA CARTOGRAFIA	José António Almeida, Eng.º Minas, O.E. 25004
DATA	JUNHO 2024
ESCALA	1:1250
Nº	<b>05-D</b>

Este documento é propriedade dos autores e não poderá ser reproduzido, no todo ou em parte, sem a devida autorização por escrito.