
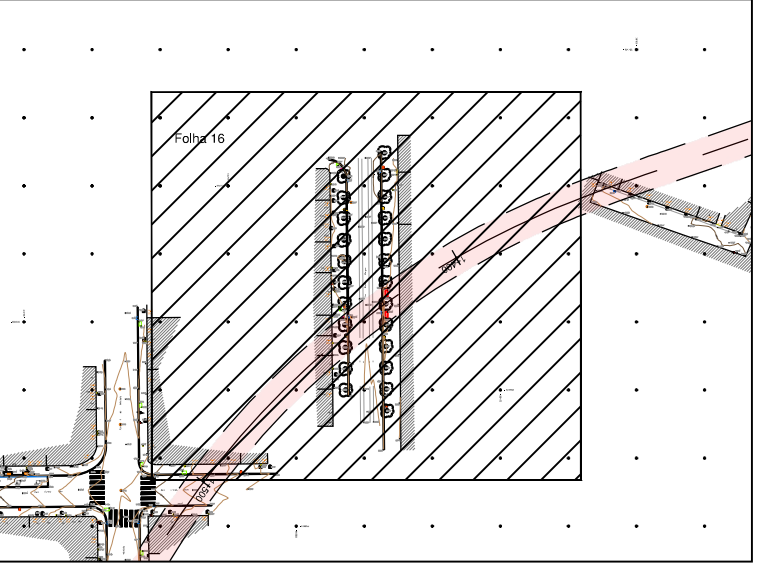

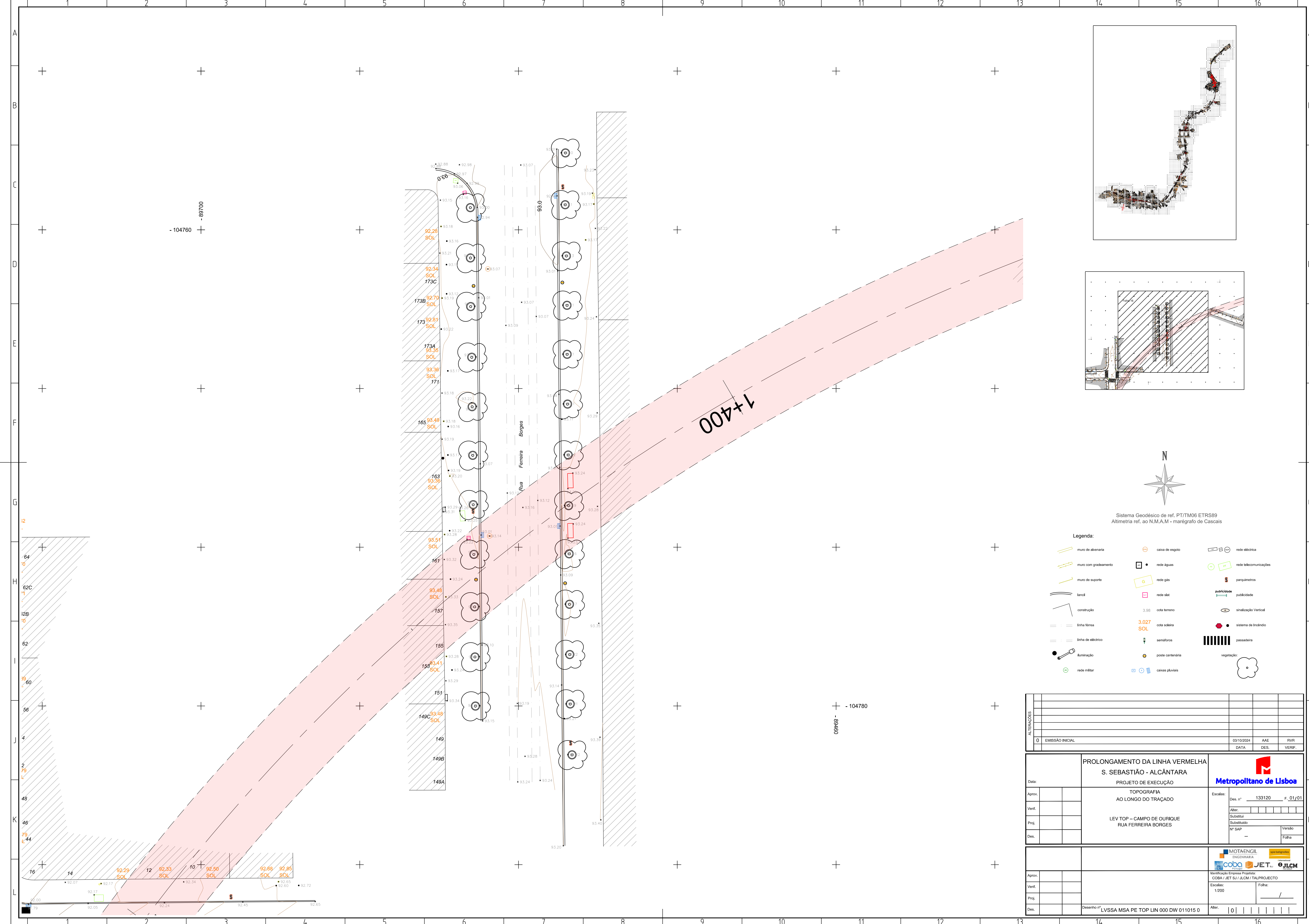


Sistema Geodésico de ref. PT/TM06 ETRS89
 Altimetria ref. ao N.M.A.M - marégrafo de Cascais

- Legenda:**
- muro de alvenaria
 - muro com gradameamento
 - muro de suporte
 - lancil
 - construção
 - linha férrea
 - linha de eléctrico
 - iluminação
 - rede militar
 - caixa de esgoto
 - rede águas
 - rede gás
 - rede slat
 - 3.98 cota terreno
 - 3.027 SOL cota soleira
 - semáforos
 - poste cantenária
 - caixas plúvias
 - rede eléctrica
 - rede telecomunicações
 - parqueamentos
 - publicidade
 - publicidade
 - sinalização Vertical
 - sistema de Incêndio
 - passadeira
 - vegetação

ALTERAÇÕES					
0	EMISSÃO INICIAL	03/10/2024	AAE	RVR	
		DATA	DES.	VERIF.	
Data: _____ Aprov. _____ Verif. _____ Proj. _____ Des. _____		PROLONGAMENTO DA LINHA VERMELHA S. SEBASTIÃO - ALCÂNTARA PROJETO DE EXECUÇÃO TOPOGRAFIA AO LONGO DO TRAÇADO LEV TOP - CAMPO DE OURIQUE RUA CORREIA TELES / RUA 4 DE INFANTARIA		 Metropolitano de Lisboa Escalas: Des. nº 133121 F. 01/01 Alter. _____ Substituído _____ Nº SAP _____ Versão _____ Folha _____	
Aprov. _____ Verif. _____ Proj. _____ Des. _____		 COBA Identificação Empresa Proponente: COBA / JET SJ / JLCM / TALPROJECTO		Escalas: 1/200 Folha: _____ Desenho nº LVSSA MSA PE TOP LIN 000 DW 011016 0 Alter. 0	



Sistema Geodésico de ref. PT/TM06 ETRS89
 Altimetria ref. ao N.M.A.M - marégrafo de Cascais

- Legenda:**
- muro de alvenaria
 - muro com gradeamento
 - muro de suporte
 - lancil
 - construção
 - linha férrea
 - linha de eléctrico
 - iluminação
 - rede militar
 - caixa de esgoto
 - rede águas
 - rede gás
 - rede slat
 - 3.98 cota terreno
 - 3.027 SOL cota soleira
 - semáforos
 - poste cantenária
 - caixas pluviais
 - rede eléctrica
 - rede telecomunicações
 - parqueamentos
 - publicidade
 - publicidade
 - sinalização Vertical
 - sistema de Incêndio
 - passadeira
 - vegetação

ALTERAÇÕES							
0	EMISSÃO INICIAL			03/10/2024	AAE	RVR	
					DATA	DES.	VERIF.
Data:		PROLONGAMENTO DA LINHA VERMELHA S. SEBASTIÃO - ALCÂNTARA PROJETO DE EXECUÇÃO					
Aprov.:		TOPOGRAFIA AO LONGO DO TRAÇADO				Escalas: Des. nº 133120 F. 01/01	
Verif.:		LEV TOP - CAMPO DE OURIQUE RUA FERREIRA BORGES				Alter.: Substituído Nº SAP: Versão: Folha:	
Proj.:							
Des.:		Identificação Empresa Proponente: COBA / JET SJ / JLCM / TALPROJECTO				Escalas: 1/200 Folha:	
		Desenho nº LVSSA MSA PE TOP LIN 000 DW 011015 0				Alter.: 0	