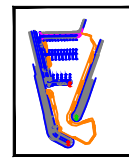
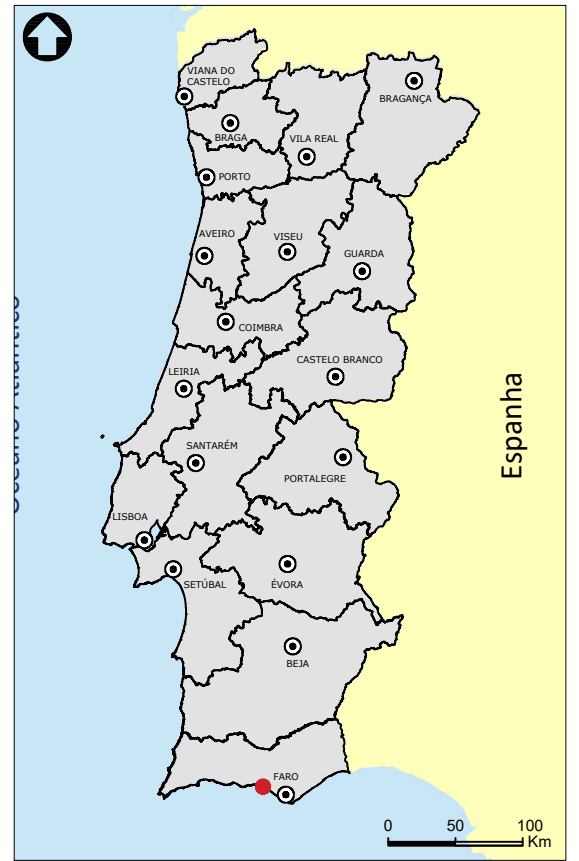
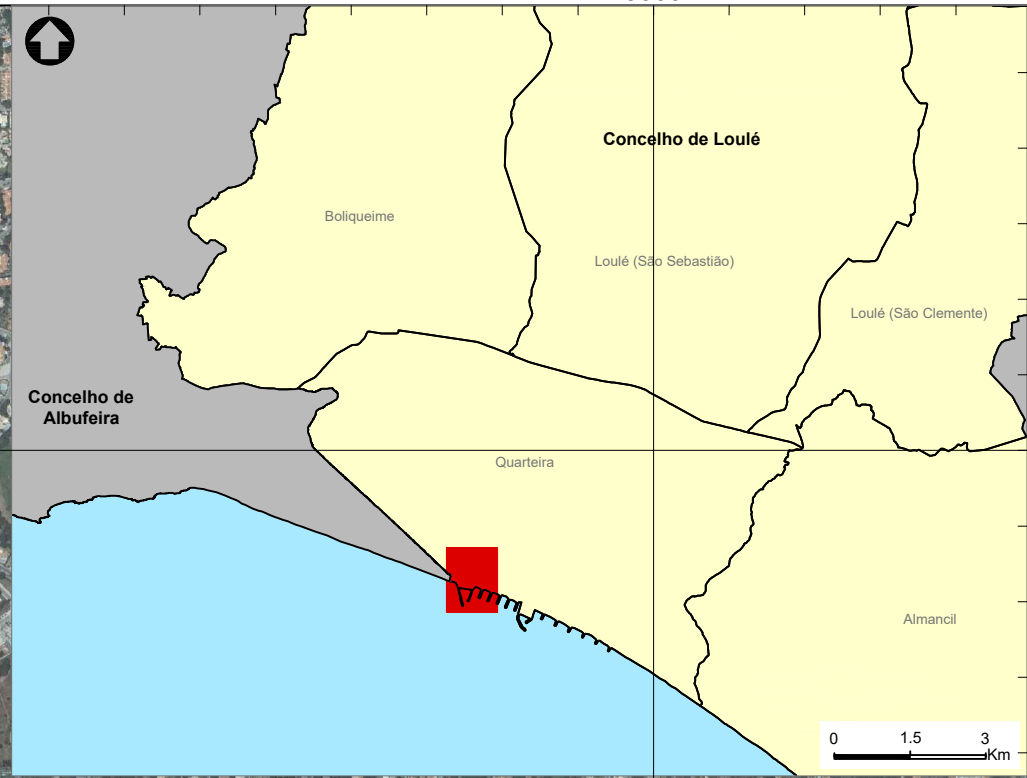
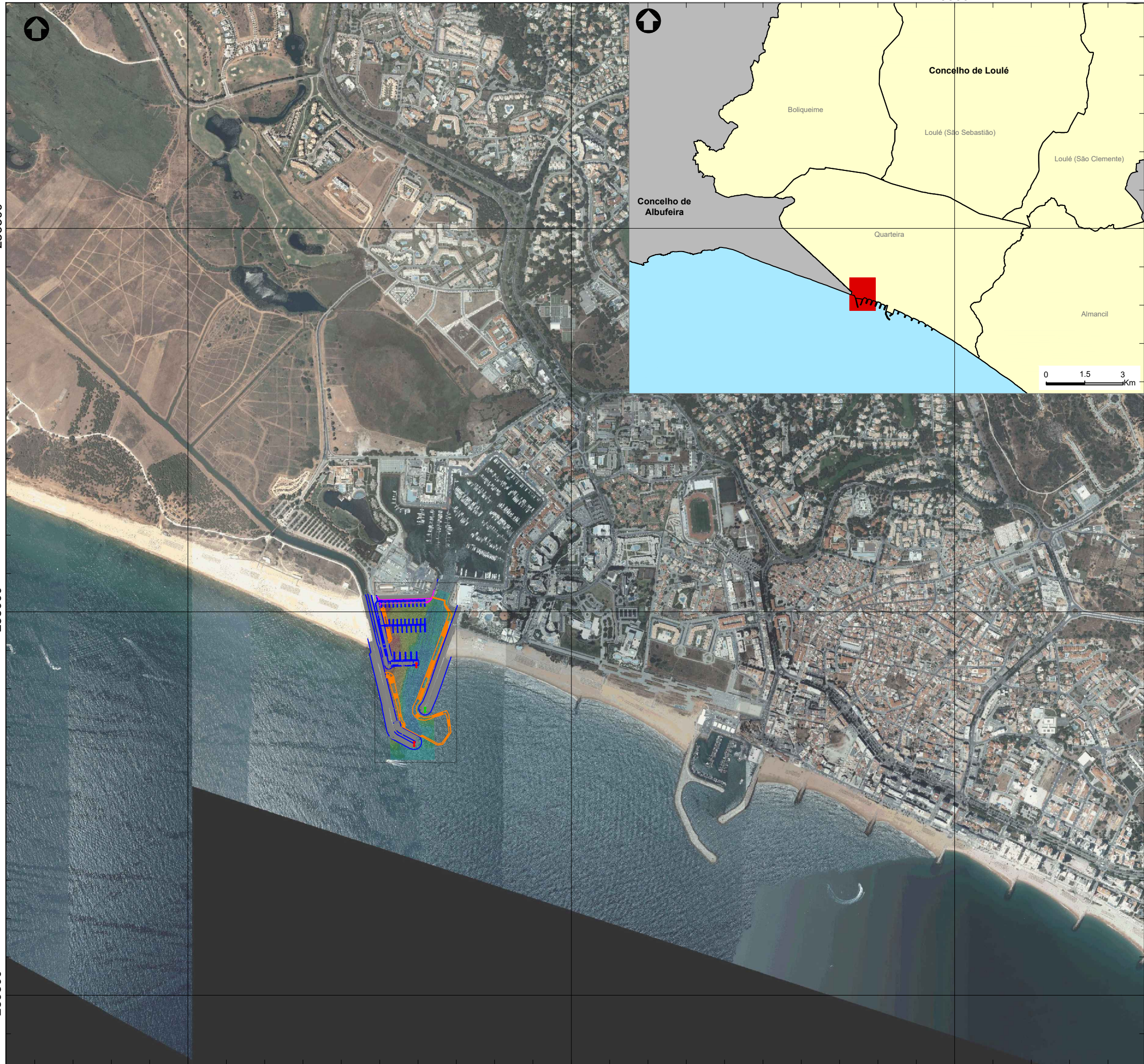


Em cópias deste desenho com formato diferente do A3 atender à escala gráfica

-286500

-288000

-289500



Projeto
Nova Área de Atracção no Anteporto de Vilamoura

Fonte: (Cartografia Base)
DGT
Serviço WMTS dos ortofotos de 2018, disponível para visualização até à escala 1:2 000.
MapProxy WMS
<http://cartografia.dgterritorio.gov.pt/ortos2018/service>



Projeto
Nova Área de Atracção no Anteporto de Vilamoura

Título		Figura	
Localização do Projeto		1	
Sistema de referência	Escalas	Folha	Versão
EPSG 3763 (PT-TM06/ETRS89 - European Terrestrial Reference System 1989)	1: 15 000 0 150 300 m	1/1	A
Ficheiro	Data	Formato	
	Abril 2023	A3 - 297x420	