Em cópias deste desenho com formato diferente do A1 atender à escala gráfica

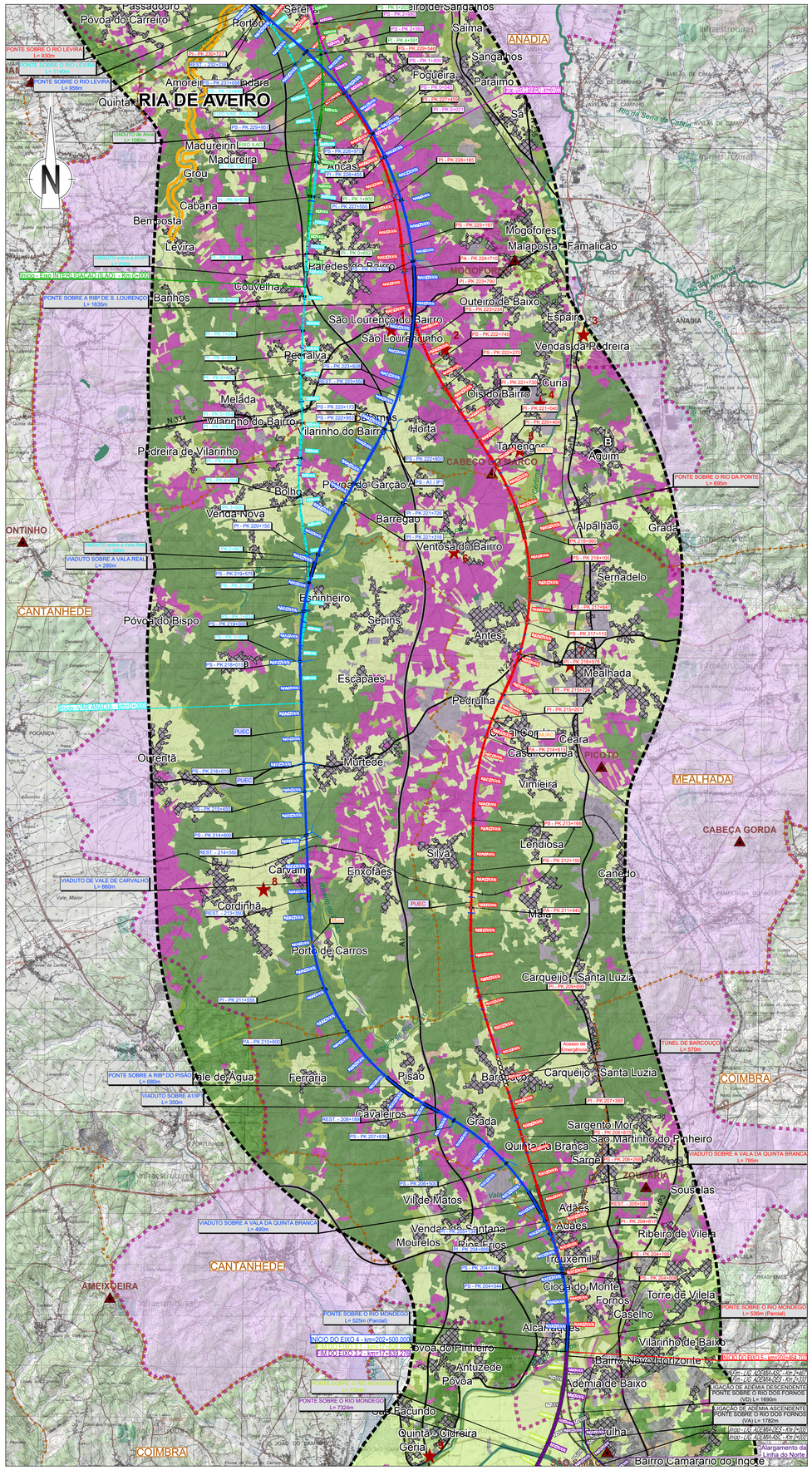

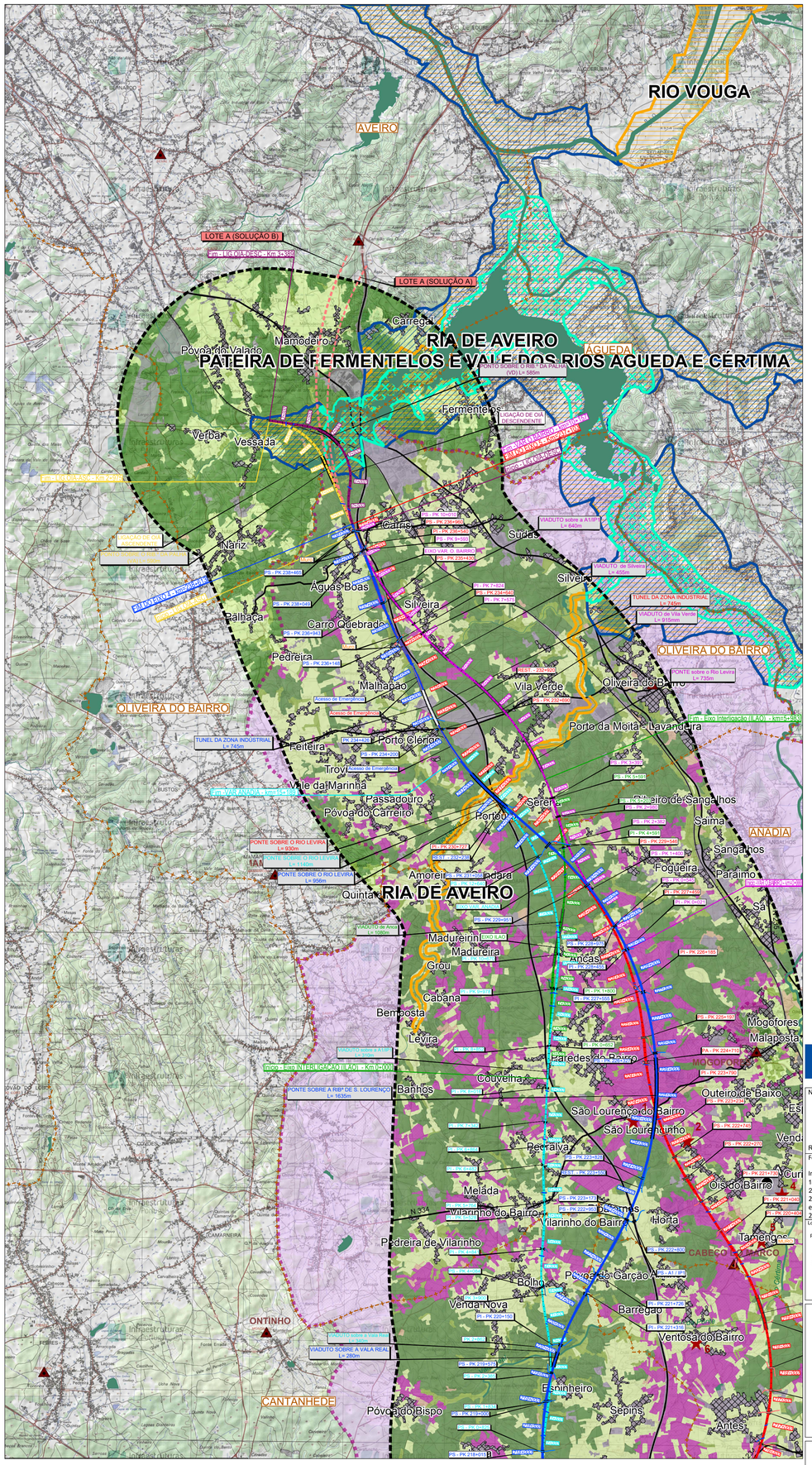

SIMBOLOGIA

Área de Estudo de 500m

Limite de Concelho (CAOP´s 2021)

TRAÇADOS

- Eixo 1
- Eixo 2
- Eixo 3.1
- Interligação Eixo 3.1 e Eixo 3.2
- Eixo 3.2
- Alargamento da Linha do Norte
- Eixo 4
- Eixo 5

PUEC

Túnel

Viaduto ou Ponte

Estação

Variantes a Anadia

- Variante a Anadia
- Variante a Oliveira do Bairro
- Variante a Ílhao

LEGENDA

Fisiografia

- Linhas de Água
- Corpos de Água
- Vértices Geodésicos

Focos de Observadores

Permanentes

- Aglomerados Urbanos

Temporários

- Rede Ferroviária
- Rede Rodoviária
- Pontos Notáveis

Tipologias de Usos

- Áreas Artificializadas
- Sistemas Agrícolas
- Sistemas Florestais
- Sistemas Florestais Intensivos
- Sistemas Naturalizados
- Sistemas Aquáticos
- Vinha

- Quintas Históricas

Áreas Classificadas

- Áreas RAMSAR
- Reservas Biogenéticas
- Rede Nacional de Áreas Protegidas
- Sítios de Importância Comunitária (SIC)
- Zonas de Proteção Especial (ZPE)
- Região Vinícola Demarcada da Bairrada

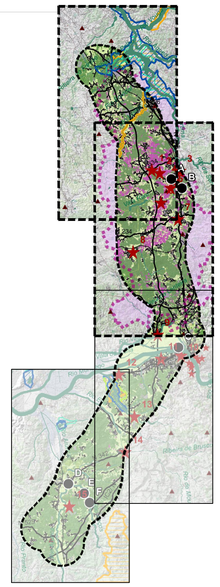

Cofinanciado pela União Europeia

Notas e historial de alterações

REV 00 EMISSÃO GERAL — Junho 2023

Fonte: (Cartografia de Base)

Instituto Geográfico do Exército, Cartas Militares de Portugal da Série M888 à escala 1:25 000:
185 - Aveiro, 4 edição de 2001; 186 - Águeda, 3 edição de 2002; 196 - Vagos, 5 edição de 2002; 197 - Oliveira do Bairro, 3 edição de 2001; 207 - Vilarinho do Bairro (Anadia), 4 edição de 2001; 208 - Anadia, 4 edição de 2001; 218 - Cantanhede, 4 edição de 2018; 219 - Mealhada, 5 edição de 2018; 229 - Ançã (Cantanhede), 4 edição de 2018; 230 - Coimbra, 6 edição de 2019; 240 - Montemor-o-Velho, 4 edição de 2018; 241 - Coimbra (Sul), 5 edição de 2018; 249 - Marinha das Ondas (Figueira da Foz), 4 edição de 2019; 250 - Soure, 4 edição de 2019; 251 - Condeixa-a-Nova, 4 edição de 2018; 261 - Lourical (Pombal), 4 edição de 2019; 262 - Redinha (Pombal), 4 edição de 2019

Logótipos e informação complementar

Projectista: arqpais paisagem e ambiente; AGRI.PRO AMBIENTE

Ficheiro: PF102B_AMB.EP.10.10.04.012.01.dwg

Data: 06/2023

N.º Projectista: PF102B_AMB.EP.10.10.04.012.01

Revisão: 01

Levantou:

Desenhou: JCT

Projectou: BRF

Verificou: OBF

Infraestruturas de Portugal

Direção de Engenharia e Ambiente

O Responsável por: EA - PRO, Luísa Almeida

O Diretor da DEA: José Alves Monteiro

Linha: LINHA FERROVIÁRIA DE ALTA VELOCIDADE ENTRE PORTO E LISBOA

Local: LOTE B - TROÇO SOURE / AVEIRO (OIÃ)

Fase do Projecto: ESTUDO PRÉVIO

Especialidade Técnica: AMBIENTE

Nome do Empreendimento: LINHA DE ALTA VELOCIDADE PORTO - LISBOA FASE 1 : PORTO / SOURE

Título do Desenho: HUMANIZAÇÃO E USO DO SOLO

Sistema de referência: EPSG 3763 (PT-TM06/ETRS89 - European Terrestrial Reference System 1989)

Formato: A1 - 594x841

Escalas: 1: 50 000 (0 — 500 — 1000)

Tipo	N.º SAP	N.º de Ordem no Projecto	Versão	Folha	Desenho
316		52	00	2/2	