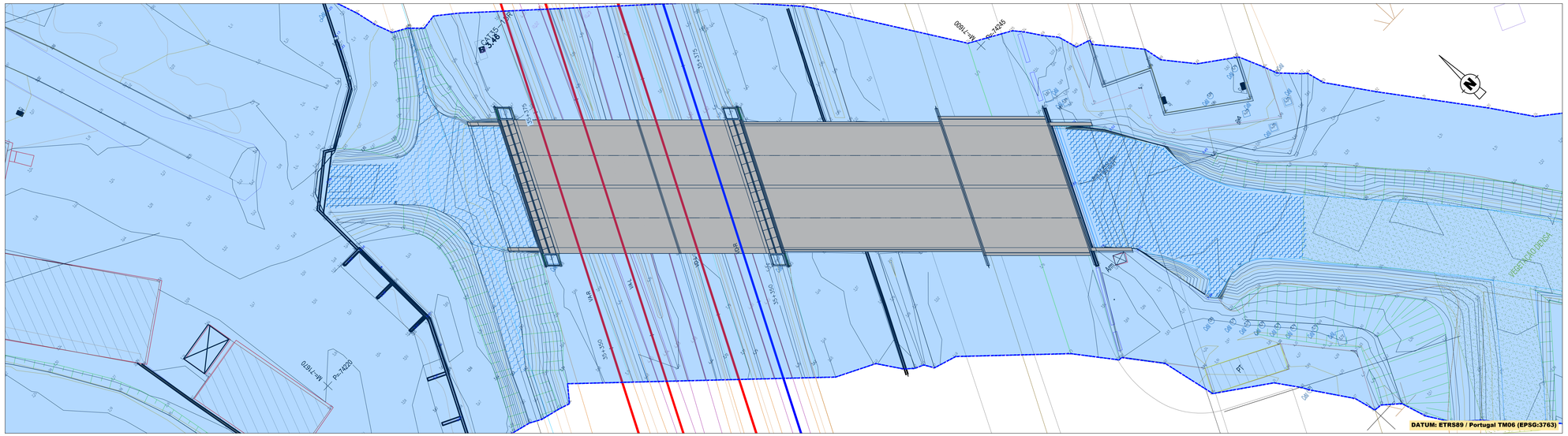

PH 112 /113- km 35+368 - PLANTA

Esc. 1:200

DIAGRAMA DE LOCALIZAÇÃO

LINHA DO NORTE - TROÇO CASTANHEIRA DO RIBATEJO / AZAMBUJA

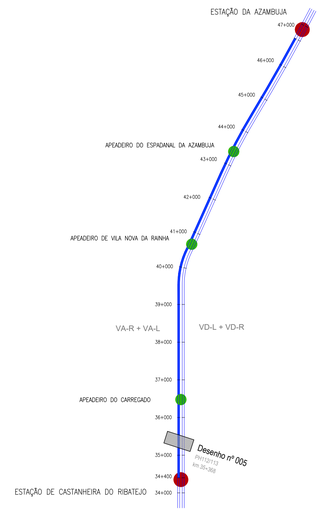

LEGENDA

DIAGRAMA DE LOCALIZAÇÃO

- ESTAÇÃO
- APEADEIRO
- TROÇO CASTANHEIRA DO RIBATEJO / AZAMBUJA
- Desenho nº 006 — LOCALIZAÇÃO DA PH DESENHO RESPETIVO

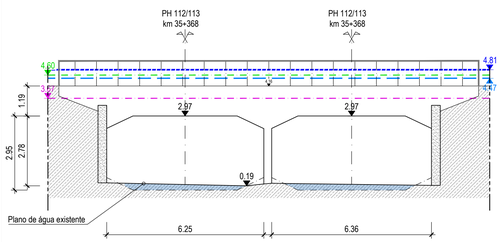

ALÇADO POENTE
LEVANTAMENTO TOPOGRÁFICO

Esc. 1:100

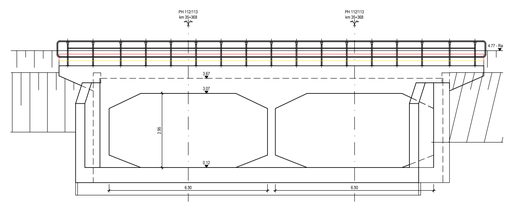

ALÇADO POENTE
TELA FINAL

Esc. 1:100

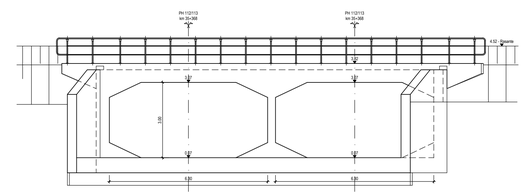

ALÇADO NASCENTE
TELA FINAL

Esc. 1:100

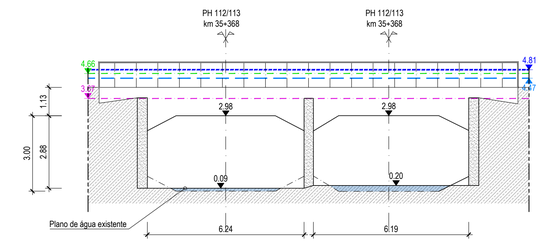

ALÇADO NASCENTE
LEVANTAMENTO TOPOGRÁFICO

Esc. 1:100

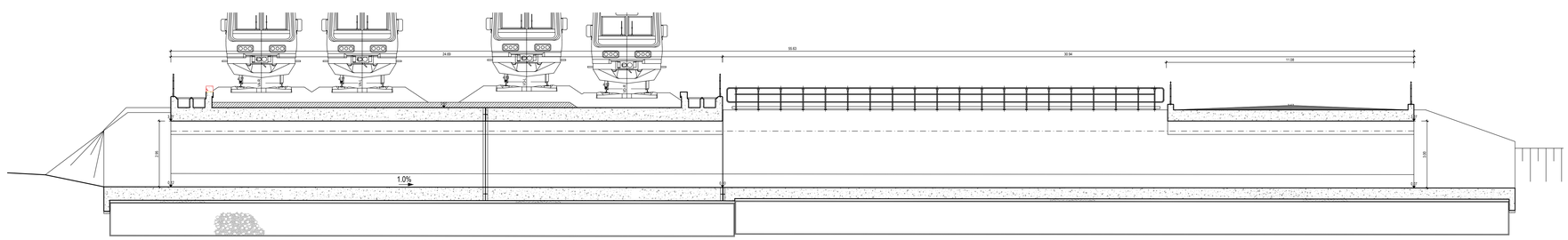

CORTE LONGITUDINAL
TELA FINAL

Esc. 1:100

- COTA DA BASE DO CARRIL
- COTA DO BORDO DA PLATAFORMA
- NÍVEL DE CHEIA $N_{T=100\ ANOS}$
- NÍVEL DE CHEIA $N_{T=20\ ANOS}$

Co-financiado pela União Europeia

Rev.	Data	Descrição	Responsável
00	19-12-2024	Emissão original	J. Latas

Logotipos e informação complementar: TP - CONSTRUÇÕES DE ENGENHARIA E ARQUITECTURA, S.A. / PROFICO CONSULTORES DE ENGENHARIA

Infraestruturas de Portugal

O Gestor de Projeto:	Elisabete Pino
O Responsável Unidade:	Marino Faustino
O Responsável Departamento:	Fernando Vendas
O Diretor:	José Alves Monteiro
Órgão:	Direção de Engenharia e Ambiente
Empreendimento:	
Fase:	Projecto de Execução

Projeto:	PF0223 - Quadruplicação do Troço entre Castanheira do Ribatejo e Azambuja
Linha:	Linha do Norte - PK 34+100 a PK 47+000
Local:	Castanheira do Ribatejo / Azambuja
Especialidade:	V01 - INFRAESTRUTURA E PLATAFORMA DE VIA FÉRREA TOMO 1.2 - DRENAGEM
Título do Desenho:	Passagem Hidráulica 112/113 ao km 35+368 Planta, corte longitudinal e alçados dos topos Níveis de escoamento e manchas de inundação

Código Projeto:	PF0223.PE.01.02.00.00.005.00
N.º Projeto SAP:	-
Data:	19-12-2024
N.º de Ordem:	DRE 005
Versão:	00
Escalas:	1:200 1:100

Código Projetista:	22048
Ficheiro:	PF0223.PE.01.02.00.00.005.00.DWG
Projetou:	António Agra
Desenhou:	José Pinto
Validou:	Jorge Latas