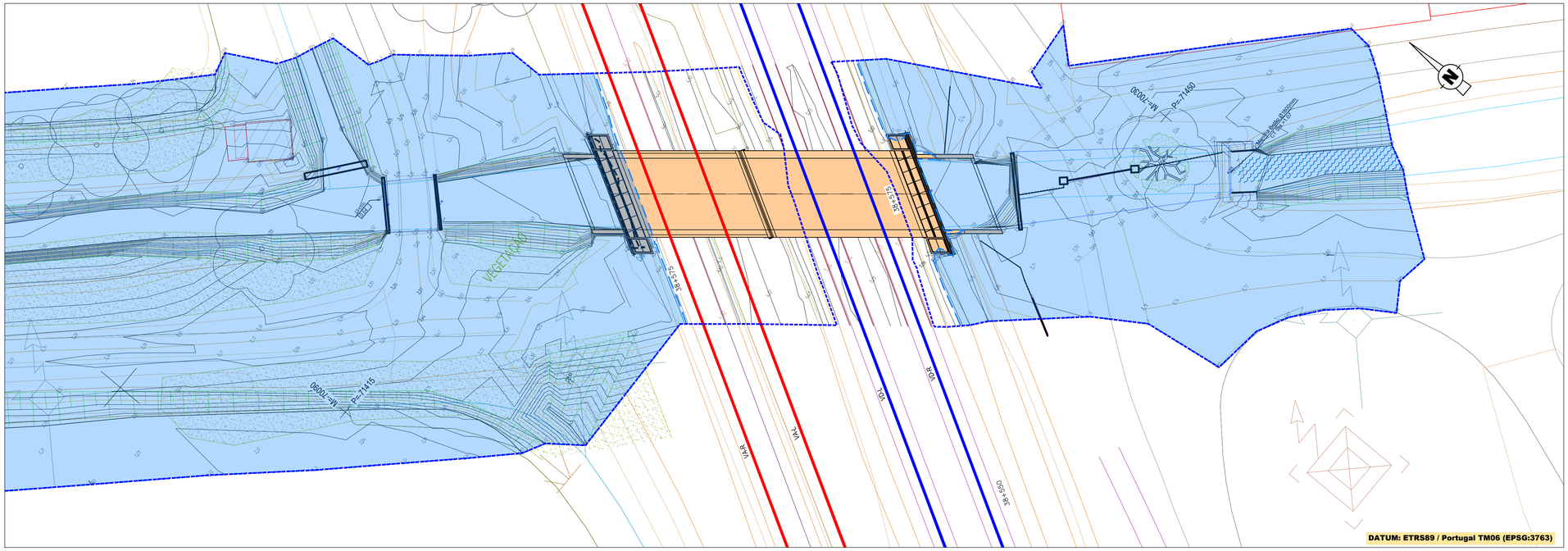

DIAGRAMA DE LOCALIZAÇÃO
LINHA DO NORTE - TROÇO CASTANHEIRA DO RIBATEJO / AZAMBUJA

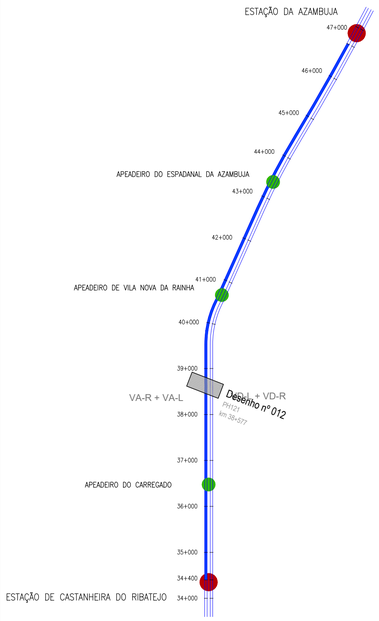

LEGENDA
DIAGRAMA DE LOCALIZAÇÃO

- ESTAÇÃO
- APEADEIRO
- TROÇO CASTANHEIRA DO RIBATEJO / AZAMBUJA
- Desenho nº 006 — LOCALIZAÇÃO DA PH DESENHO RESPETIVO

PH 121 - km 38+577 - PLANTA
Esc. 1:200

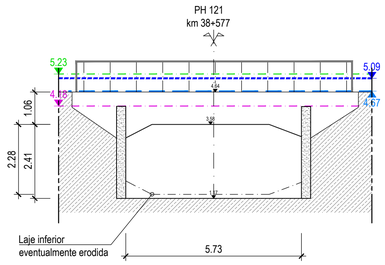

ALÇADO POENTE
LEVANTAMENTO TOPOGRÁFICO
Esc. 1:100

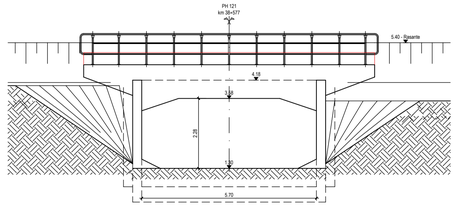

ALÇADO POENTE
TELA FINAL
Esc. 1:100

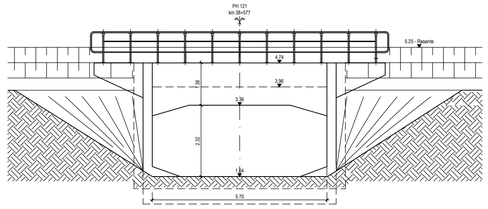

ALÇADO NASCENTE
TELA FINAL
Esc. 1:100

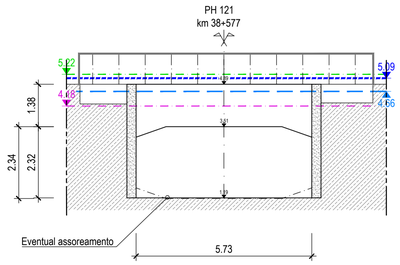

ALÇADO NASCENTE
LEVANTAMENTO TOPOGRÁFICO
Esc. 1:100

- COTA DA BASE DO CARRIL
- COTA DO BORDO DA PLATAFORMA
- NÍVEL DE CHEIA $N_{T=100\ ANOS}$
- NÍVEL DE CHEIA $N_{T=20\ ANOS}$

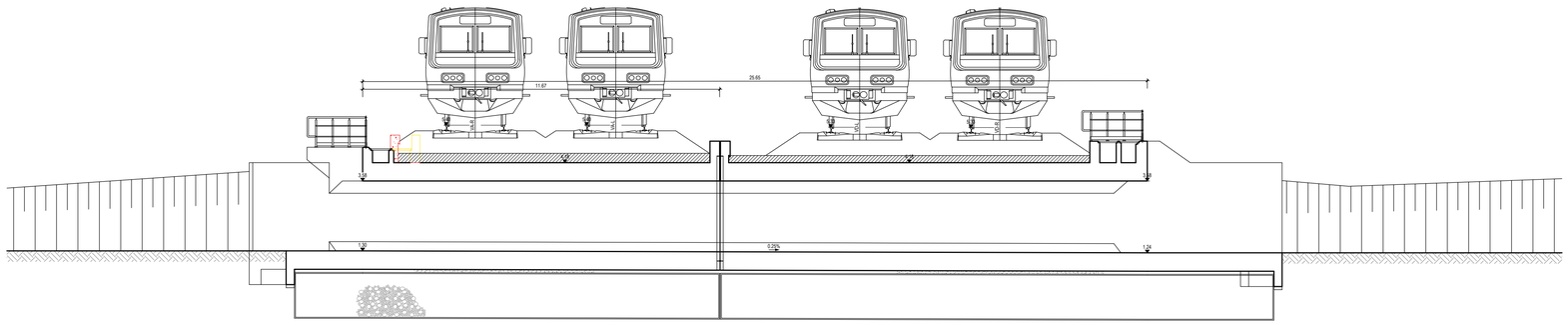

CORTE LONGITUDINAL
TELA FINAL
Esc. 1:100

Co-finaciado pela União Europeia

Rev.	Data	Descrição	Responsável
00	19-12-2024	Emissão original	J. Latas

Logótipos e informação complementar: TPF - CONSULTORES DE ENGENHARIA E ARQUITETURA, S.A. / PROFICO CONSULTORES DE ENGENHARIA

Infraestruturas de Portugal

O Gestor de Projeto	Elisabete Pino
O Responsável Unidade	Marino Faustino
O Responsável Departamento	Fernando Vendas
O Diretor	José Alves Monteiro
Órgão	Direção de Engenharia e Ambiente
Empreendimento	
Fase	Projecto de Execução
Projeto	PF0223 - Quadruplicação do Troço entre Castanheira do Ribatejo e Azambuja
Linha	Linha do Norte - PK 34+100 a PK 47+000
Local	Castanheira do Ribatejo / Azambuja
Especialidade	V01 - INFRAESTRUTURA E PLATAFORMA DE VIA FÉRREA TOMO 1.2 - DRENAGEM
Título do Desenho	Passagem Hidráulica 121 ao km 38+577 Planta, corte longitudinal e alçados dos topos Níveis de escoamento e manchas de inundação
Código Desenho	PF0223.PE.01.02.00.00.012.00
N.º Registo SAP	-
Data	19-12-2024
N.º de Ordem	DRE 012
Versão	00
Escalas	1:200 1:100

Código Projetista	22048
Ficheiro	PF0223.PE.01.02.00.00.012.00.DWG
Projetou	António Agra
Desenhou	José Pinto
Validou	Jorge Latas