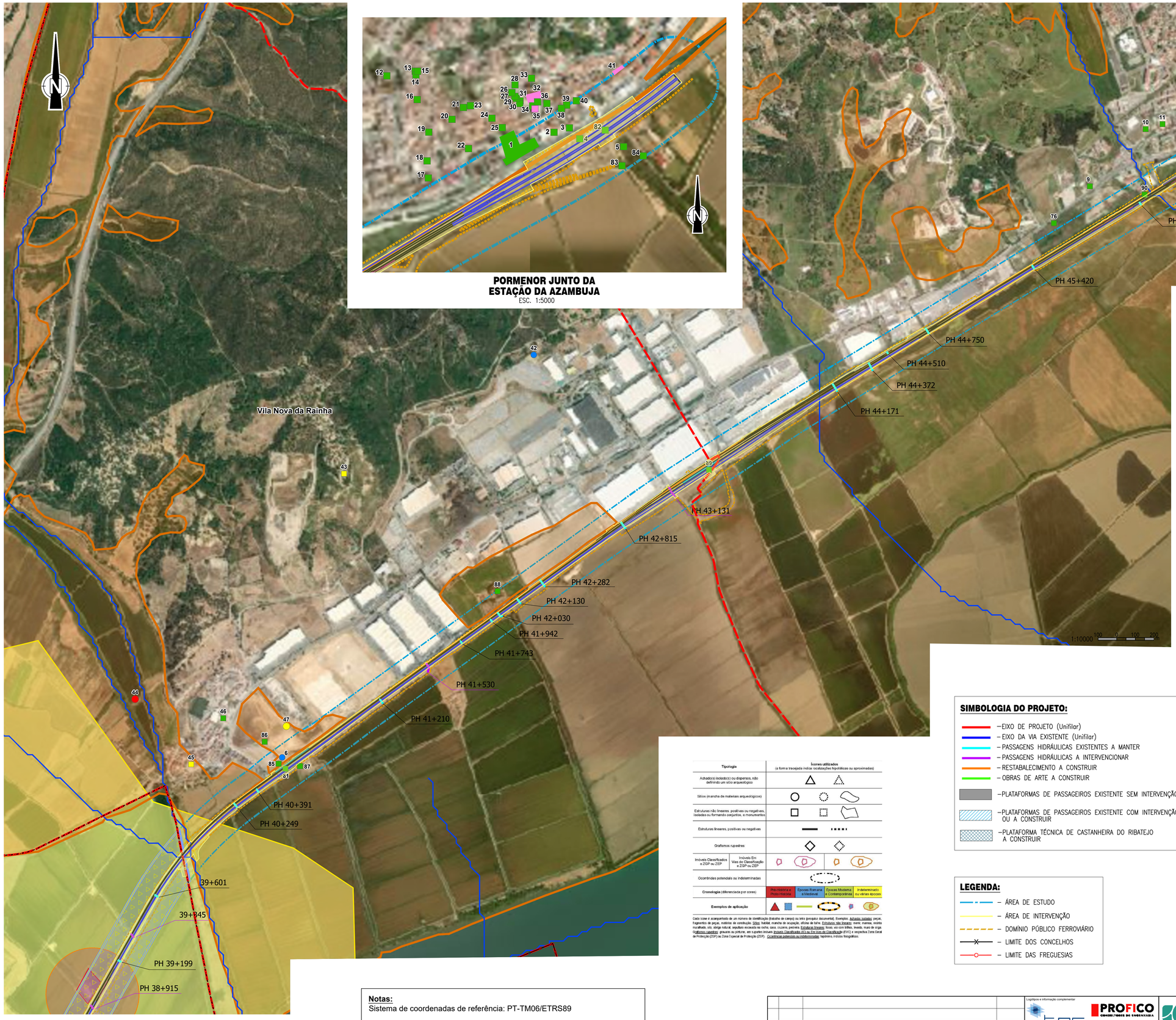

PORMENOR JUNTO DA ESTAÇÃO DA AZAMBUJA
ESC. 1:5000

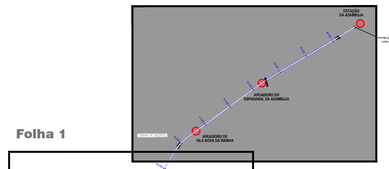

Folha 1

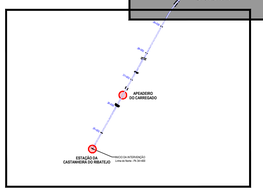

Folha 2

Tipologia	Ícones utilizados (a forma traseja indica localizações hipotéticas ou aproximadas)
Achado(s) isolado(s) ou dispersos, não definindo um sítio arqueológico	
Sítios (mancha de materiais arqueológicos)	
Estruturas não lineares, positivas ou negativas, isoladas ou formando conjuntos, e monumentais	
Estruturas lineares, positivas ou negativas	
Grafismos rupestres	
Imóveis Classificados e ZGP ou ZEP / Imóveis Em Vias de Classificação e ZGP ou ZEP	
Ocorrências potenciais ou indeterminadas	
Cronologia (diferenciada por cores)	Pré-História e Protohistória / Épocas Romana a Medieval / Épocas Moderna e Contemporânea / Indeterminado ou várias épocas
Exemplos de aplicação	

Cada ícone é acompanhado de um número de identificação (trabalho de campo) ou letra (pesquisa documental). Exemplos: Achados isolados: peças, fragmentos de peças, matérias de construção. Sítios: habitat, mancha de ocupação, oficina de talhe. Estruturas não lineares: mamã, mamoa, moinho murallhado, silo, abrigo natural, sepultura escavada na rocha, cava, cruzeiro, pelourinho. Estruturas lineares: fossa, vala com tijilho, levada, muro de cirgo. Grafismos rupestres: gravuras ou pinturas, em suportes imóveis. Imóveis Classificados (IC) ou Em Vias de Classificação (EVC) e respectiva Zona Geral de Protecção (ZGP) ou Zona Especial de Protecção (ZEP). Ocorrências potenciais ou indeterminadas: topónimo, indícios fotográficos.

SIMBOLOGIA DO PROJETO:

- EIXO DE PROJETO (Unifilar)
- EIXO DA VIA EXISTENTE (Unifilar)
- PASSAGENS HIDRÁULICAS EXISTENTES A MANTER
- PASSAGENS HIDRÁULICAS A INTERVENCIONAR
- RESTABALECIMENTO A CONSTRUIR
- OBRAS DE ARTE A CONSTRUIR
- PLATAFORMAS DE PASSAGEIROS EXISTENTE SEM INTERVENÇÃO
- PLATAFORMAS DE PASSAGEIROS EXISTENTE COM INTERVENÇÃO OU A CONSTRUÍR
- PLATAFORMA TÉCNICA DE CASTANHEIRA DO RIBATEJO A CONSTRUIR

LEGENDA:

- ÁREA DE ESTUDO
- ÁREA DE INTERVENÇÃO
- DOMÍNIO PÚBLICO FERROVIÁRIO
- LIMITE DOS CONCELHOS
- LIMITE DAS FREGUESIAS

CONDICIONANTES:

Reserva Agrícola Nacional
Fonte: DGADR

- RAN Alenquer
- RAN Azambuja
- RAN Vila Nova de Xira

Reserva Ecológica Nacional
Fonte: CCDR - LVT

- REN Alenquer (Áreas de Máxima Infiltração)
- REN Vila Nova de Xira
- Áreas de Máxima Infiltração
- Área Excluídas
- Cheias
- Linhas de Água

Recursos Hídricos:
(FONTE: CIgeoE)

- Rede Hidrográfica

Perímetros de Proteção das Captações Públicas:
(FONTE: Câmaras Municipais de Vila Franca de Xira e Alenquer)

- ZONA DE PROTEÇÃO IMEDIATA
- ZONA DE PROTEÇÃO INTERMÉDIA
- ZONA DE PROTEÇÃO ALARGADA

Notas:
Sistema de coordenadas de referência: PT-TM06/ETRS89

Fonte:
Extrato da Carta Militar de Portugal,Folhas: CM376 a CM377; CM390; CM391 e CM404, Centro de Informação Geoespacial do Exército, Escala 1:25000
Carta Administrativa Oficial de Portugal (CAOP), Direção Geral do Território (DGT), Versão 2022.

Co-financiado pela União Europeia

Rev.	Data	Descrição	Responsável

Logótipos e informação complementar: TPF - CONSULTORES DE ENGENHARIA E ARQUITETURA, S.A.; PROFICO CONSULTORES DE ENGENHARIA; PROFICO AMBIENTE

Código Projetista: 22048
Ficheiro: PF0223.PE.10.01.05.062_063.00.DWG
Projetou: Manuela Miguel | Desenhou: Tiago Laranjinho | Validou: Manuela Miguel

Infraestruturas de Portugal

O Gestor de Projeto: Elisabete Pino
O Responsável Unidade: EA-EE - João Guerra
O Responsável Departamento: EA-EE - Tiago Rodrigues
O Diretor: DEA - Pedro Pais
Órgão: Direção de Engenharia e Ambiente
Empreendimento:
Fase: Projeto de Execução

Projeto: PF0223 - Quadruplicação do Troço entre Castanheira do Ribatejo e Azambuja
Linha: Linha do Norte - PK 34+100 a PK 47+000
Local: Castanheira do Ribatejo / Azambuja
Especialidade: V10 - AMBIENTE
T10.01.04 - Plano de Gestão Ambiental de Obra
Título do Desenho: Condicionantes à Localização do Estaleiro (Folha 2/2)

Código Desenho: PF0223.PE.10.01.05.063.00
N.º Registo SAP: -
Data: Abril-2026
N.º de Ordem: 117
Versão: 00
Escalas: 1:10000 1:5000