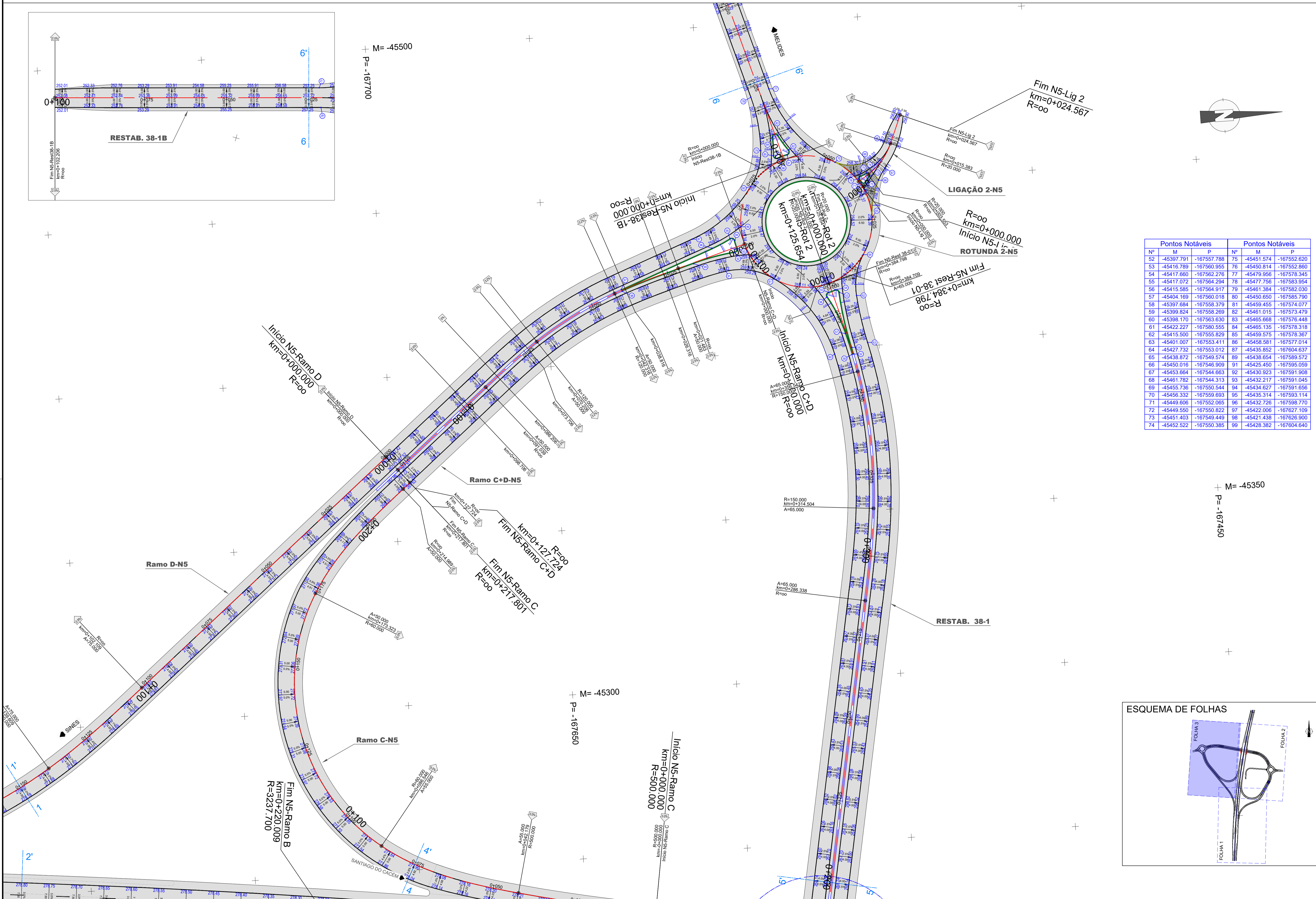
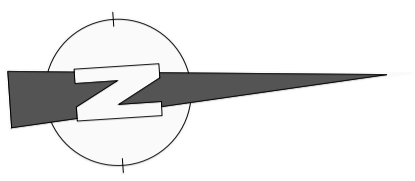
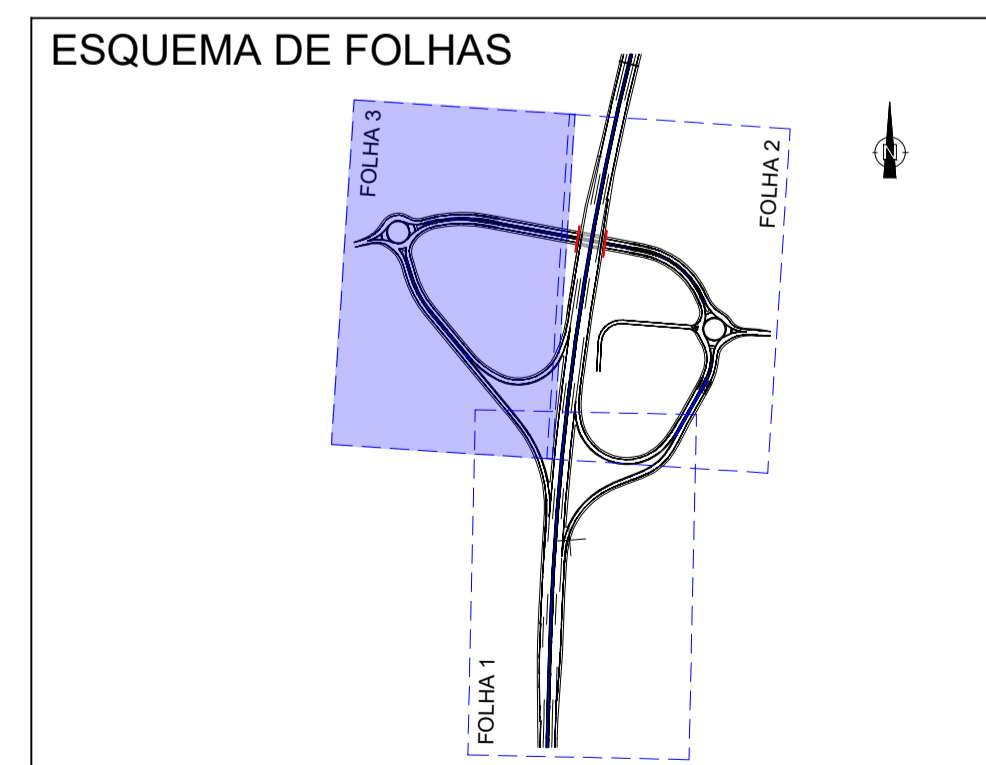


M = -45500  
P = -167700



Pontos Notáveis			Pontos Notáveis		
Nº	M	P	Nº	M	P
52	-45397.791	-167557.788	75	-45451.574	-167552.620
53	-45416.789	-167560.955	76	-45450.814	-167552.860
54	-45417.660	-167562.276	77	-45479.956	-167578.345
55	-45417.072	-167564.294	78	-45477.756	-167583.954
56	-45415.585	-167564.917	79	-45461.384	-167582.030
57	-45404.169	-167560.018	80	-45450.650	-167585.790
58	-45397.684	-167558.379	81	-45459.455	-167574.077
59	-45399.824	-167558.269	82	-45461.015	-167573.479
60	-45398.170	-167563.630	83	-45465.668	-167576.448
61	-45422.227	-167580.555	84	-45465.135	-167578.318
62	-45415.500	-167555.829	85	-45459.575	-167578.367
63	-45401.007	-167553.411	86	-45458.581	-167577.014
64	-45427.732	-167553.012	87	-45435.852	-167604.637
65	-45438.872	-167549.574	89	-45438.654	-167589.572
66	-45450.016	-167546.909	91	-45425.450	-167595.059
67	-45453.664	-167544.663	92	-45430.923	-167591.908
68	-45461.782	-167544.313	93	-45432.217	-167591.045
69	-45455.736	-167550.544	94	-45434.627	-167591.656
70	-45456.332	-167559.693	95	-45435.314	-167593.114
71	-45449.606	-167552.065	96	-45432.726	-167598.770
72	-45449.550	-167550.822	97	-45422.006	-167627.109
73	-45451.403	-167549.449	98	-45421.438	-167626.900
74	-45452.522	-167550.385	99	-45428.382	-167604.640

M = -45350  
P = -167450



PROJETA	PROJETO Nº	PROJETO	COORDENAÇÃO	ESCALA	PROJETO
RE1	REFORMULAÇÃO DO N.º 6	RVGR	CARLA CORREIA	1:500	IP8 (A26) - LIGAÇÃO ENTRE SINES E A2
ALTERAÇÃO	DESCRIÇÃO DA ALTERAÇÃO	DESENHOU	PEDRO REIS	ESCALA GRÁFICA	LANÇO IP8 ENTRE RONÇÃO E GRÂNDOLA
		DATA	NOVEMBRO 2023	0 5 10 20	AUMENTO DE CAPACIDADE
		DESENHOU	JOÃO SERRANO		
		VERIFICOU			

PROJETA	PROJETO Nº	PROJETO	COORDENAÇÃO	ESCALA	PROJETO
		RVGR	CARLA CORREIA	1:500	IP8 (A26) - LIGAÇÃO ENTRE SINES E A2
		DESENHOU	PEDRO REIS	ESCALA GRÁFICA	LANÇO IP8 ENTRE RONÇÃO E GRÂNDOLA
		DATA	NOVEMBRO 2023	0 5 10 20	AUMENTO DE CAPACIDADE
		DESENHOU	JOÃO SERRANO		
		VERIFICOU			

IP8 (A26) - LIGAÇÃO ENTRE SINES E A2  
LANÇO IP8 ENTRE RONÇÃO E GRÂNDOLA  
AUMENTO DE CAPACIDADE

INFRAESTRUTURAS VIÁRIAS  
PROJETO DE EXECUÇÃO  
TRAÇADO  
PLANTA DE PORMENOR - N.º 5 - N.º MELIDES  
(FOLHA 3 / 3)

DESENHO Nº	DESENHO Nº
RVGR-PE-T2-P112-N5-13-03-R01	RVGR-PE-T2-P112-N5-13-03-R01
SUBSTITUI	SUBSTITUI
SUBSTITUÍDO	SUBSTITUÍDO
FORMATO	FORMATO
A1 REDUZIDO	A3

ESTE DESENHO É PROPRIEDADE INTELECTUAL DA ENGININD. NÃO PODEMOS SER REPRODUZIDO OU USADO PARA QUALQUER PROPÓSITO, A NÃO SER O INDICADO, SEM PRÉVIA AUTORIZAÇÃO POR ESCRITO.