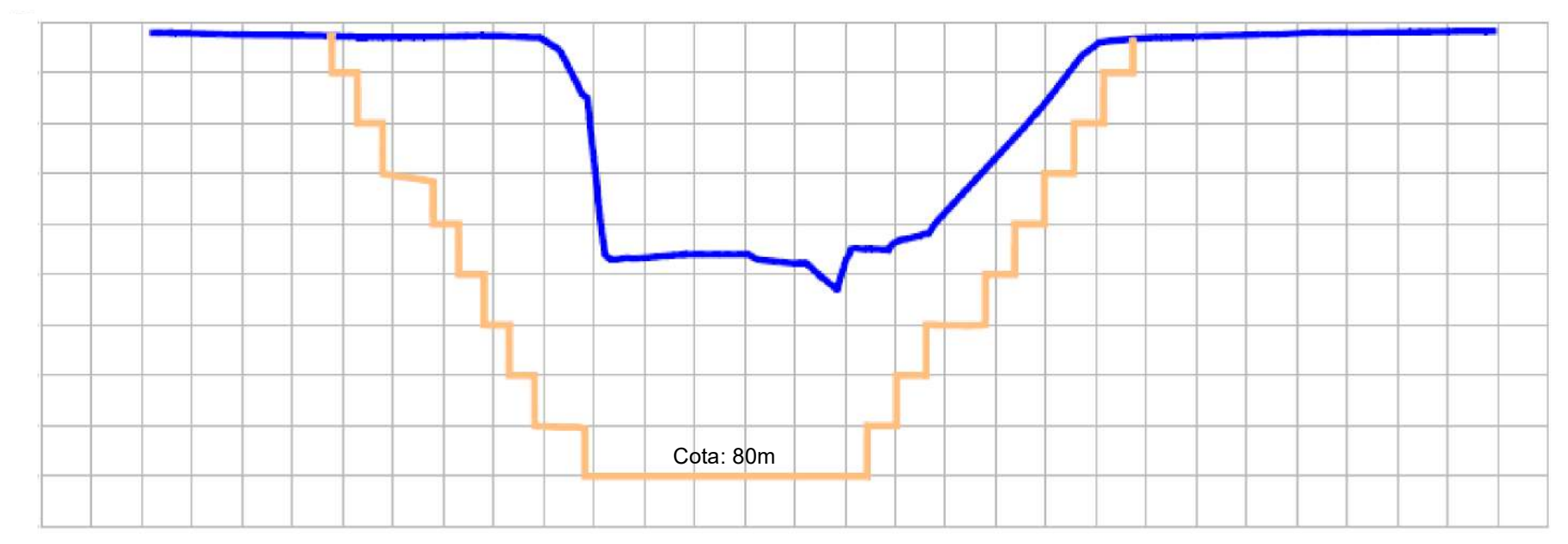
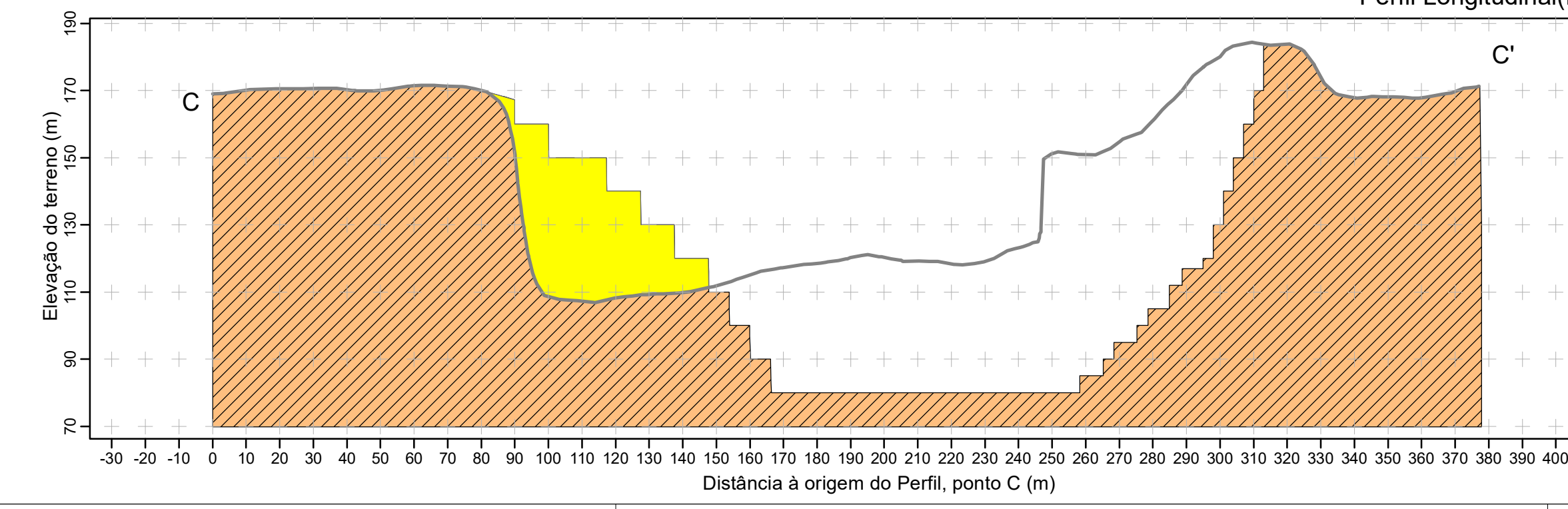
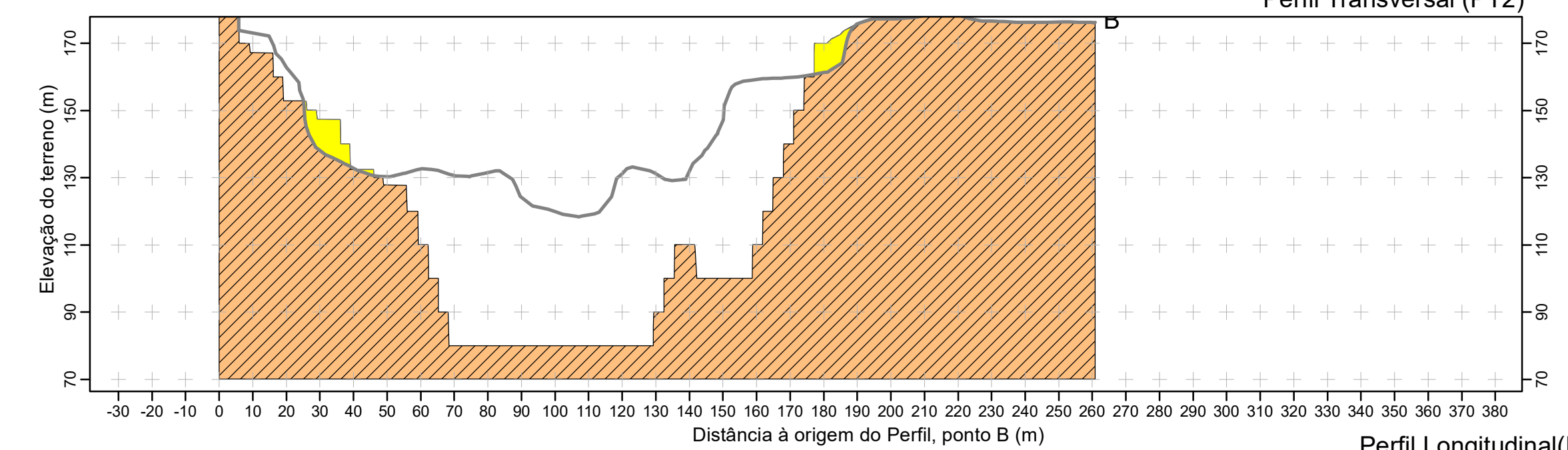
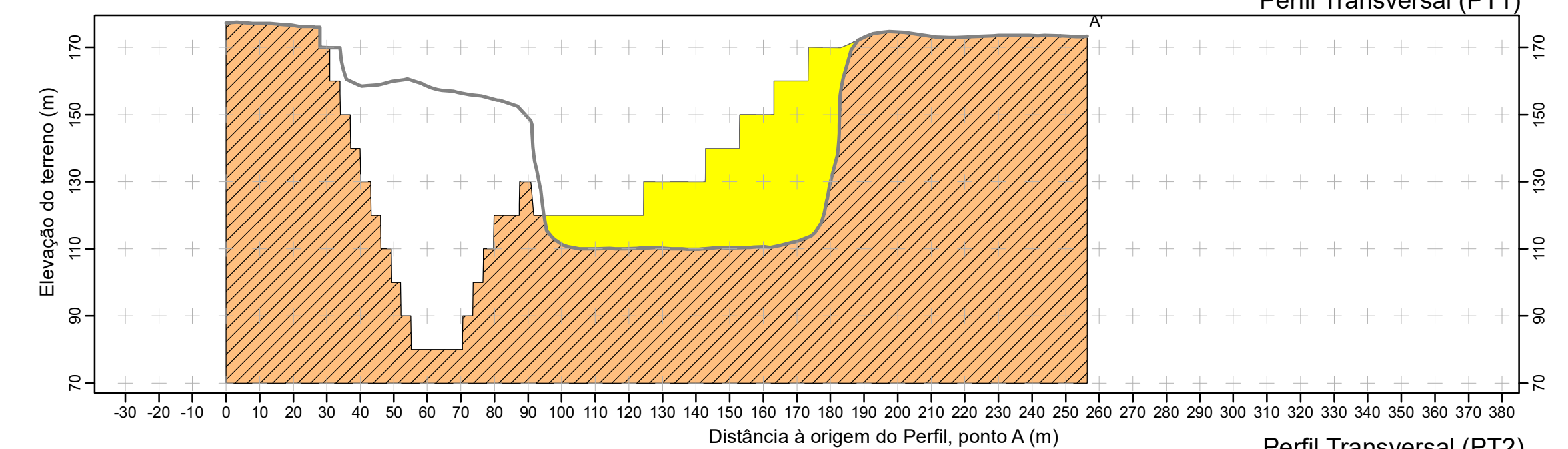
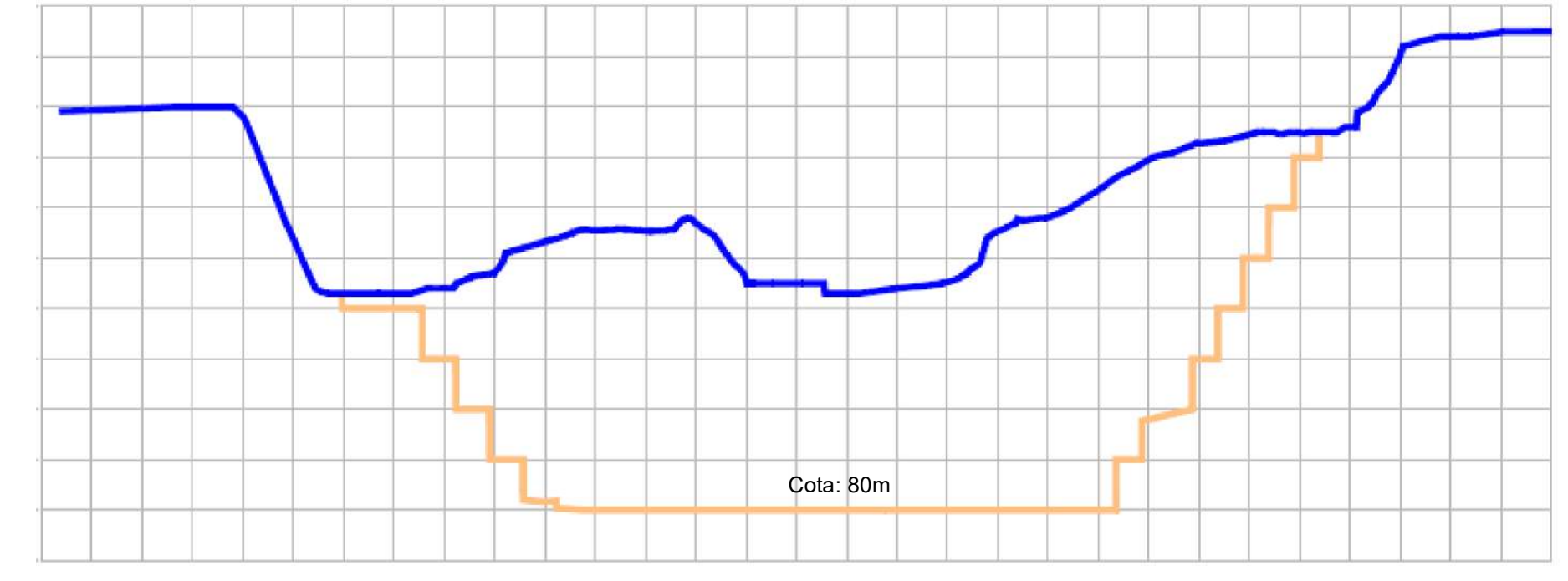


Perfil B-B'

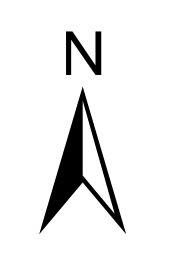


Perfil A-A'



Legenda Perfis

- Relevo atual
- Situação final de lavra
- Área de aterro imediato (10 378 m2)



ESTUDO DE IMPACTE AMBIENTAL RELATÓRIO SÍNTESE	
EXECUTADO POR	Geocliamb, Unipessoal, Lda.
REQUERENTE	 MOLEANOS DE PORTUGAL
LOCAL	Pedreira nº 4887 "Moleanos nº 3" Freguesia Aijubarrota (Prazeres), Concelho de Alcoçaba
DESIGNAÇÃO	Comparação de lavra actual com a que foi apresentada em sede de RERAE
DATA	JUNHO 2024
TÉCNICO RESPONSÁVEL	João Miguel Rodrigues, Eng.º Geólogo, O.E. 42173
ESCALA	1:1250
TÉCNICO RESPONSÁVEL PELA CARTOGRAFIA	José António Almeida, Eng.º Minas, O.E. 25004
N.º	05-D

Este documento é propriedade dos autores e não poderá ser reproduzido, no todo ou em parte, sem a devida autorização por escrito.