Em cópias deste desenho com formato diferente do A1 atender à escala gráfica

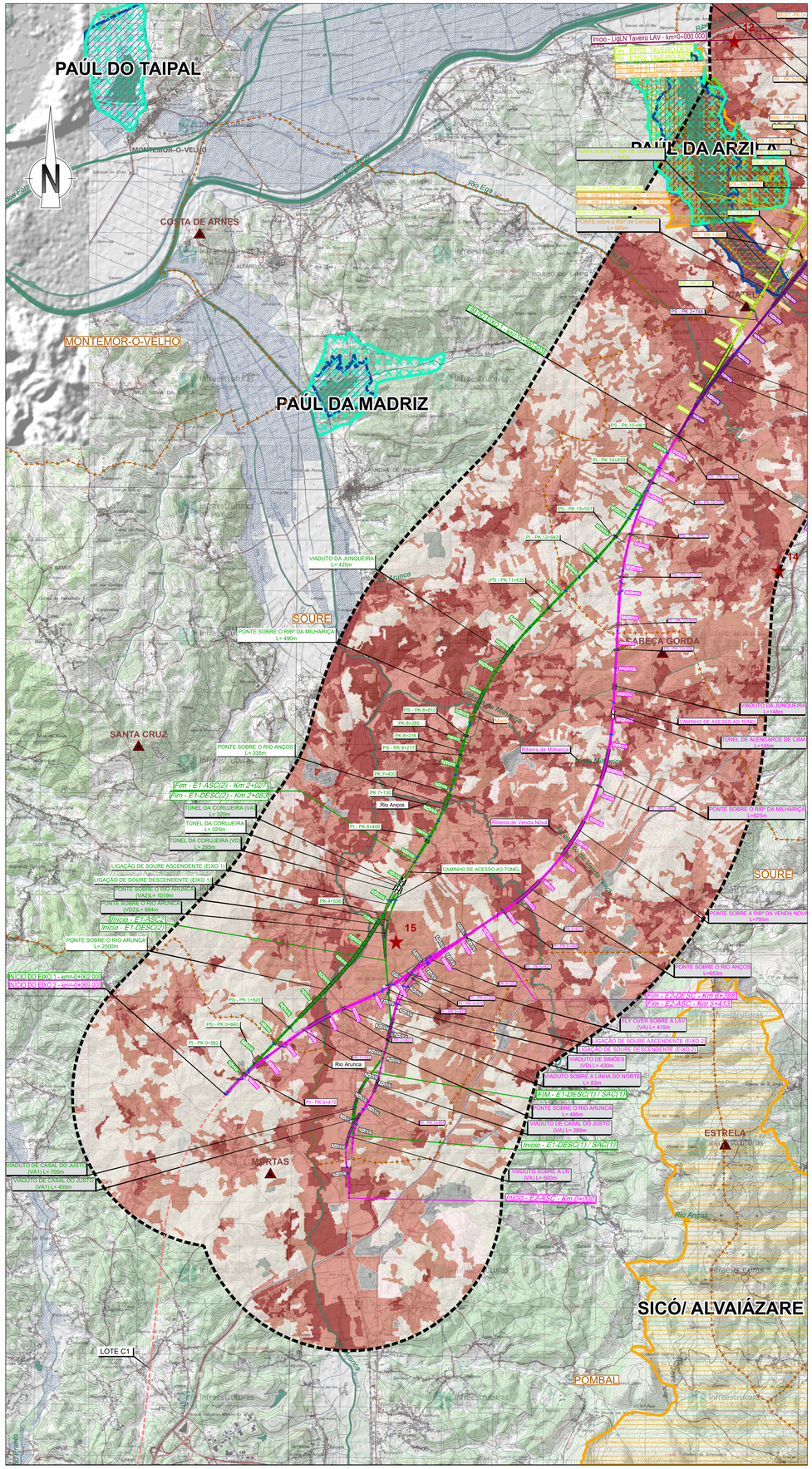


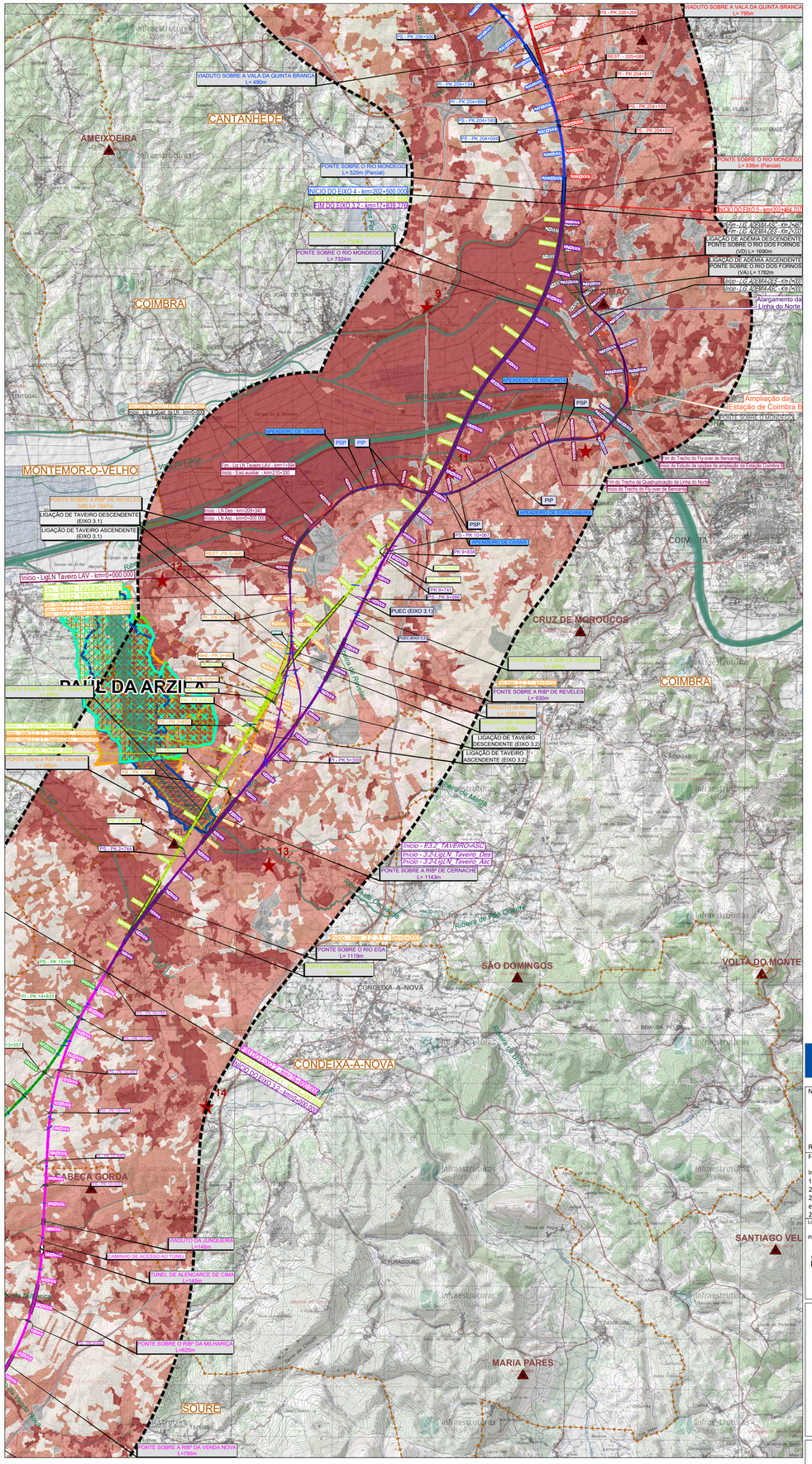


SIMBOLOGIA

Área de Estudo de 500m

Limite de Concelho (CAOP´s 2021)

TRAÇADOS
- Eixo 1
- Eixo 2
- Eixo 3.1
- Interligação Eixo 3.1 e Eixo 3.2
- Eixo 3.2
- Eixo 4
- Eixo 5

PUEC
- Túnel
- Viaduto ou Ponte
- Estação
- Alargamento da Linha do Norte

Variantes a Anadia
- Variante a Anadia
- Variante a Oliveira do Bairro
- Variante a Ilaio

**Fisiografia**
- Linhas de Água
- Corpos de Água
- Vértices Geodésicos

**Qualidade Visual**
- Muito Reduzida
- Reduzida
- Moderada
- Elevada
- Quintas Históricas

**Áreas Classificadas**
- Áreas RAMSAR
- Reservas Biogenéticas
- Rede Nacional de Áreas Protegidas
- Sítios de Importância Comunitária (SIC)
- Zonas de Proteção Especial (ZPE)
- Região Vinícola Demarcada da Bairrada

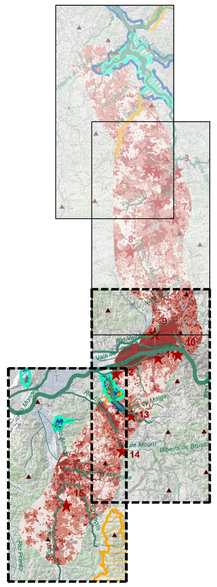

Cofinanciado pela União Europeia

Notas e historial de alterações

REV 00 EMISSÃO GERAL — Junho 2023

Fonte: (Cartografia de Base)

Instituto Geográfico do Exército, Cartas Militares de Portugal da Série M888 à escala 1:25 000:
185 - Aveiro, 4 edição de 2001; 186 - Águeda, 3 edição de 2002; 196 - Vagos, 5 edição de 2002; 197 - Oliveira do Bairro, 3 edição de 2001;
207 - Vilarinho do Bairro (Anadia), 4 edição de 2001; 208 - Anadia, 4 edição de 2001; 218 - Cantanhede, 4 edição de 2018;
219 - Mealhada, 5 edição de 2018; 229 - Ança (Cantanhede), 4 edição de 2018; 230 - Coimbra, 6 edição de 2019; 240 - Montemor-o-Velho, 4 edição de 2018; 241 - Coimbra (Sul), 5 edição de 2018; 249 - Marinha das Ondas (Figueira da Foz), 4 edição de 2019; 250 - Soure, 4 edição de 2019; 251 - Condeixa-a-Nova, 4 edição de 2018; 261 - Lourical (Pombal), 4 edição de 2019; 262 - Redinha (Pombal), 4 edição de 2019

Logótipos e informação complementar

Projectista: arqpais; AGRI.PRO AMBIENTE

| | | | |
|---|---|---|---|
| Ficheiro | PF102B_AMB.EP.10.10.04.014.01.dwg | Data | 06/2023 |
| N.º Projectista | PF102B_AMB.EP.10.10.04.014.01 | Revisão | 01 |

Levantou
Desenhou: JCT
Projectou: BRF
Verificou: OBF

Infraestruturas de Portugal
Direção de Engenharia e Ambiente

O Responsável por: EA - PRO, Luísa Almeida

O Diretor da DEA: José Alves Monteiro

Linha: LINHA FERROVIÁRIA DE ALTA VELOCIDADE ENTRE PORTO E LISBOA
Local: LOTE B - TROÇO SOURE / AVEIRO (OIÃ)
Fase do Projecto: ESTUDO PRÉVIO
Especialidade Técnica: AMBIENTE
Nome do Empreendimento: LINHA DE ALTA VELOCIDADE PORTO - LISBOA FASE 1 : PORTO / SOURE
Título do Desenho: QUALIDADE VISUAL DA PAISAGEM

Sistema de referência: EPSG:3763 (PT-TM06/ETRS89 - European Terrestrial Reference System 1989)

Formato: A1 - 594x841

Escalas: 1: 50 000 (0 – 500 – 1000 m)

| Tipo | N.º SAP | N.º de Ordem no Projecto | Versão | Folha | Desenho |
|---|---|---|---|---|---|
| 316 | | 55 | 00 | 1/2 | |