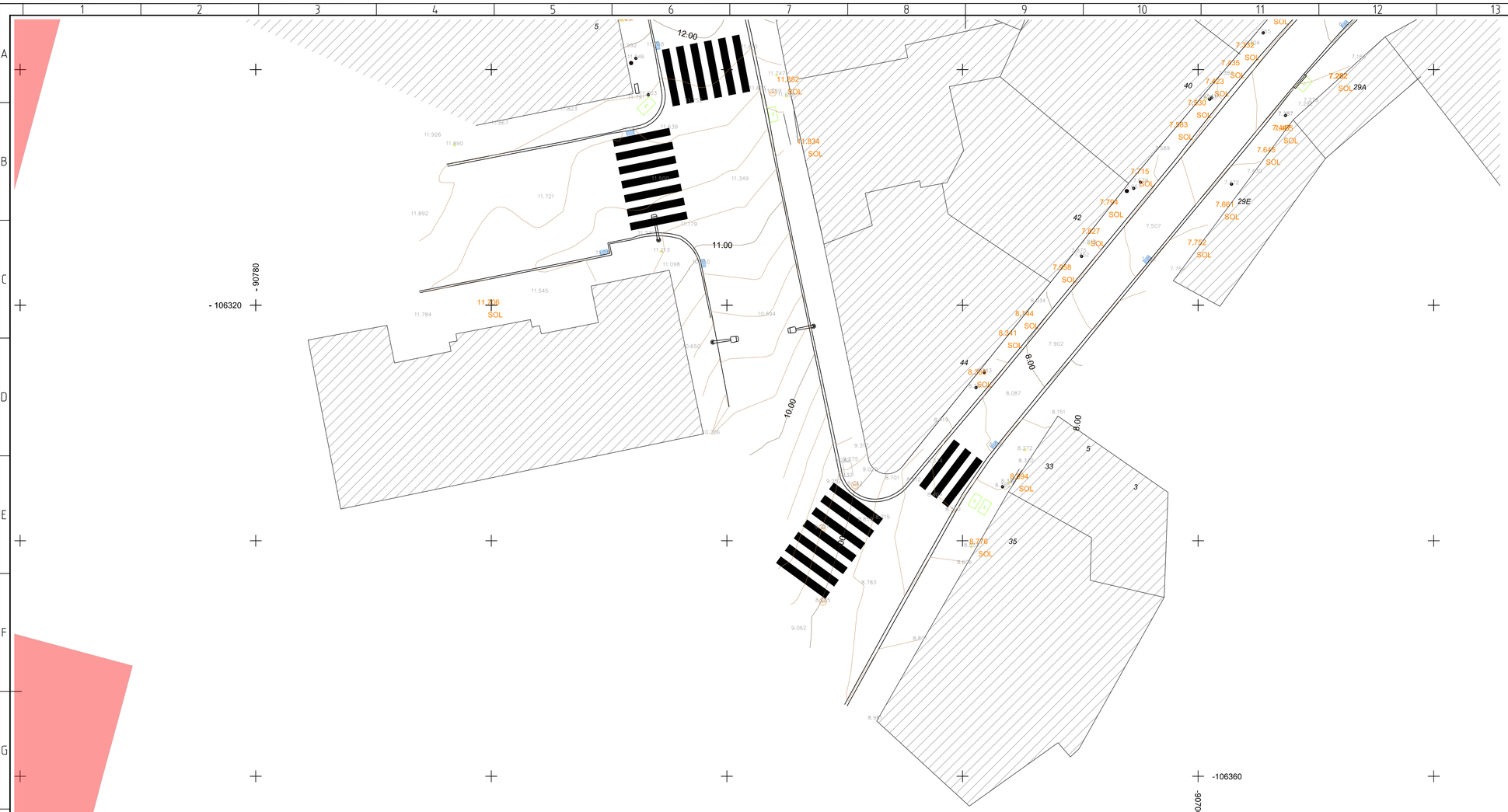



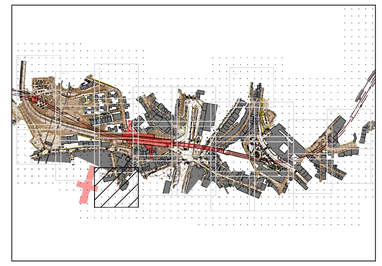

N

Sistema Geodésico de ref. PT/TM06 ETRS89
Altimetria ref. ao N.M.A.M - marégrafo de Cascais

Legenda:

muro de alvenaria	caixa de esgoto	rede eléctrica
muro com gradeamento	rede águas	rede telecomunicações
muro de suporte	rede gás	parquimetros
lancil	rede slat	publicidade
construção	cota terreno	sinalização Vertical
linha férrea	cota soleira	sistema de Incêndio
linha de eléctrico	semáforos	passadeira
iluminação	poste cantenária	vegetação:
rede militar	caixas pluviais	

ALTERAÇÕES:

		DATA	DES.	VERIF.
0	EMISSÃO INICIAL			

PROLONGAMENTO DA LINHA VERMELHA
S. SEBASTIÃO - ALCÂNTARA
PROJETO DE EXECUÇÃO

Metropolitano de Lisboa

TOPOGRAFIA
AO LONGO DO TRAÇADO

LEV TOP – ALCÂNTARA
ALCÂNTARA

Data:
Aprov.
Verif.
Proj.
Des.

Escalas:
Des. nº 133161 F. 01/01
Alter.
Substitui
Substituido
Nº SAP —
Versão
Folha

MOTA-ENGIL ENGENHARIA
coba JET. JLCM

Identificação Empresa Projetista:
COBA / JET SJ / JLCM / TALPROJECTO

Escalas: 1:200
Folha: /

Desenho nº LVSSA MSA PE TOP LIN 000 DW 011056 0

Alter. 0