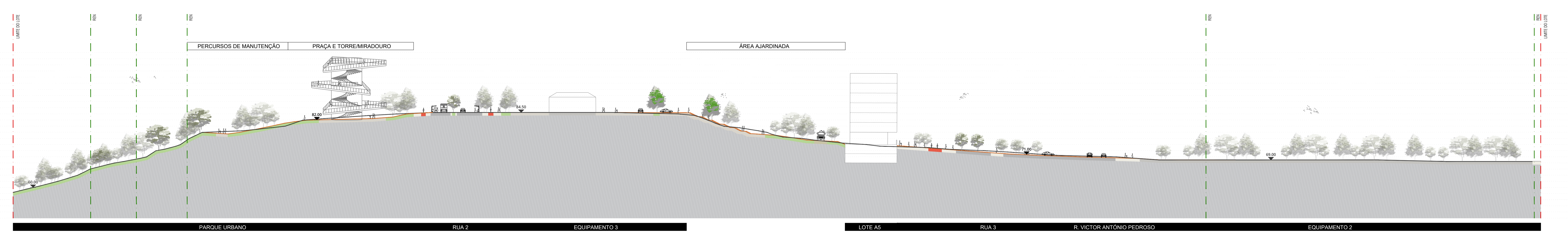



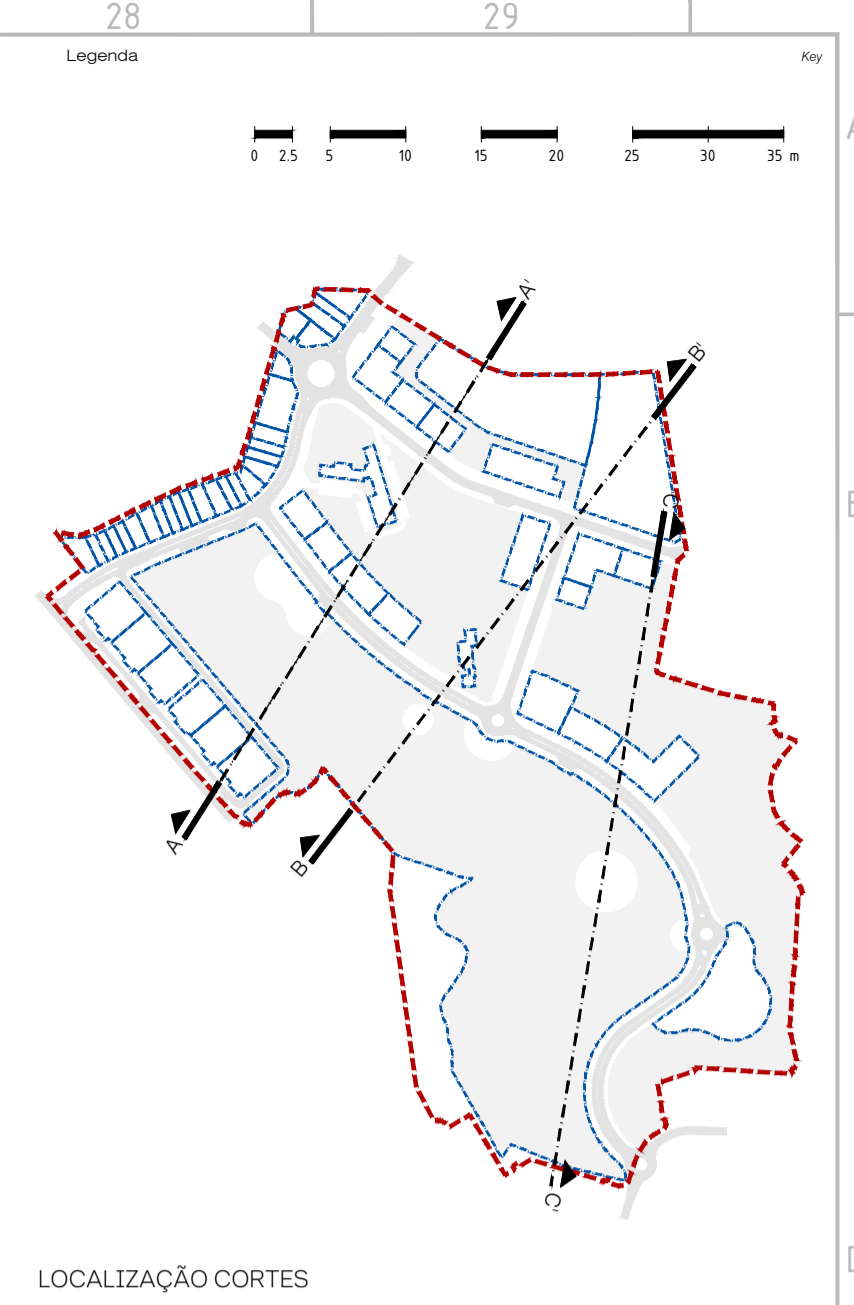
CORTE A-A'



CORTE B-B'



CORTE C-C'



LOCALIZAÇÃO CORTES

LEGENDA | CORTES  
 — Terreno Existente  
 — Terreno Proposto

Estado:  
 IHRU Instituto da Habitação e da Reabilitação Urbana

OEIRAS VALLEY | MUNICÍPIO DE OEIRAS  
 PORTUGAL

Coordenação Geral: Desenvolvimento do Projeto de Urbanismo  
 DMOTDU  
 DREÇÃO MUNICIPAL DE ORDENAMENTO DO TERRITÓRIO E DESENVOLVIMENTO URBANO

Assessoria Técnica na Elaboração do Projeto de Urbanismo  
 SARAIVA+ASSOCIADOS  
 25 Years. We are just starting.

Estado Plano: REDE VIÁRIA, INFRAESTRUTURAS  
 Estado Plano: TRATAMENTO PAISAGÍSTICO DOS ESPAÇOS EXTERIORES  
 PROFICO arqpaís

Título do Projeto:  
 LOTEAMENTO ESTÁÇÃO RADONIVAL COMANDANTE NUNES RIBEIRO  
 Localização:  
 ANTIGA ESTÁÇÃO RADONIVAL COMANDANTE NUNES RIBEIRO,  
 UNIDADE DAS FREGUESIAS DE ALGÉS LINDA-VELHA E CRUZ  
 QUEBRADA - DAFUNDO, MUNICÍPIO DE OEIRAS

Fase:  
 VERSÃO FINAL DO ESTUDO PRÉVIO  
 TRATAMENTO PAISAGÍSTICO DOS ESPAÇOS EXTERIORES  
 Título:  
 CORTES

Elaborado por: Fátima  
 0603-PMP-EP-008-CT-002-A-000-CORTES.dwg  
 Data: 14/12/2023  
 Escala: 1:500  
 15 DEZEMBRO 2023  
 Número do Desenho: 0.008.002.0  
 C.M.T.

Assessoria Técnica: Otilia Baptista Freire, arquiteta paisagista (APAP nº 72)  
 Este documento é propriedade intelectual de arqpaís. Não pode ser reproduzido sem autorização prévia de arqpaís. O arqpaís não se responsabiliza por danos ou prejuízos decorrentes do uso não autorizado deste documento.