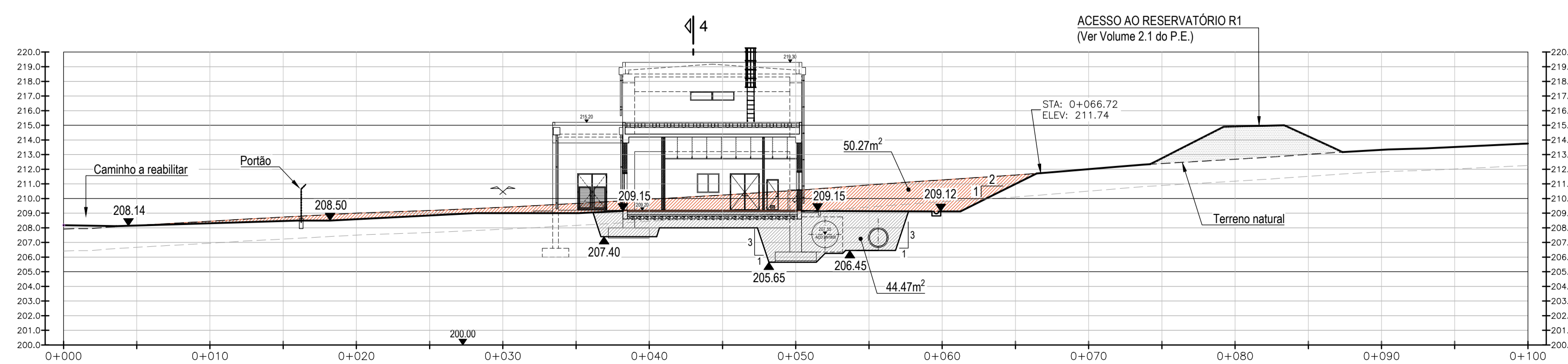
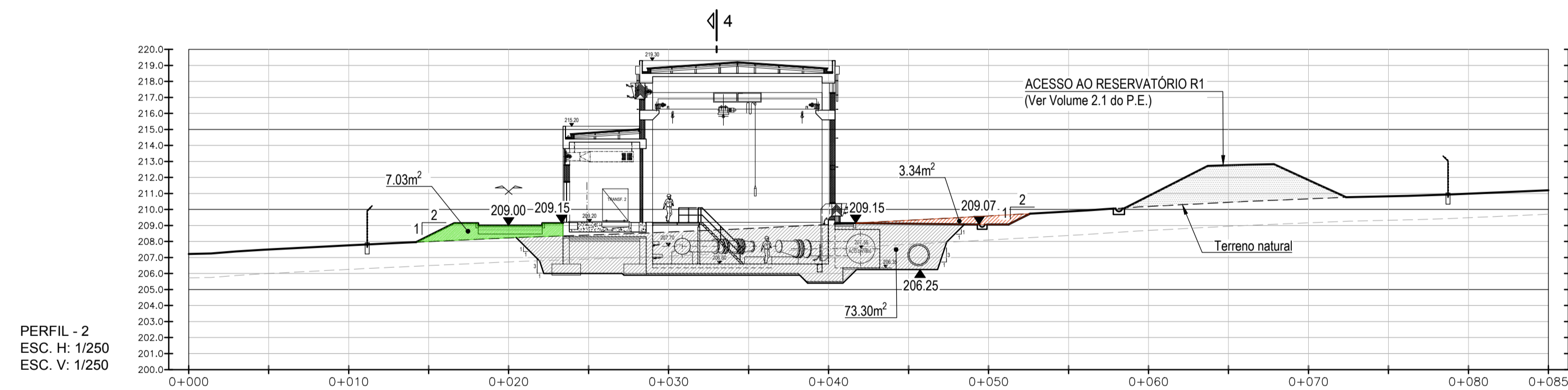
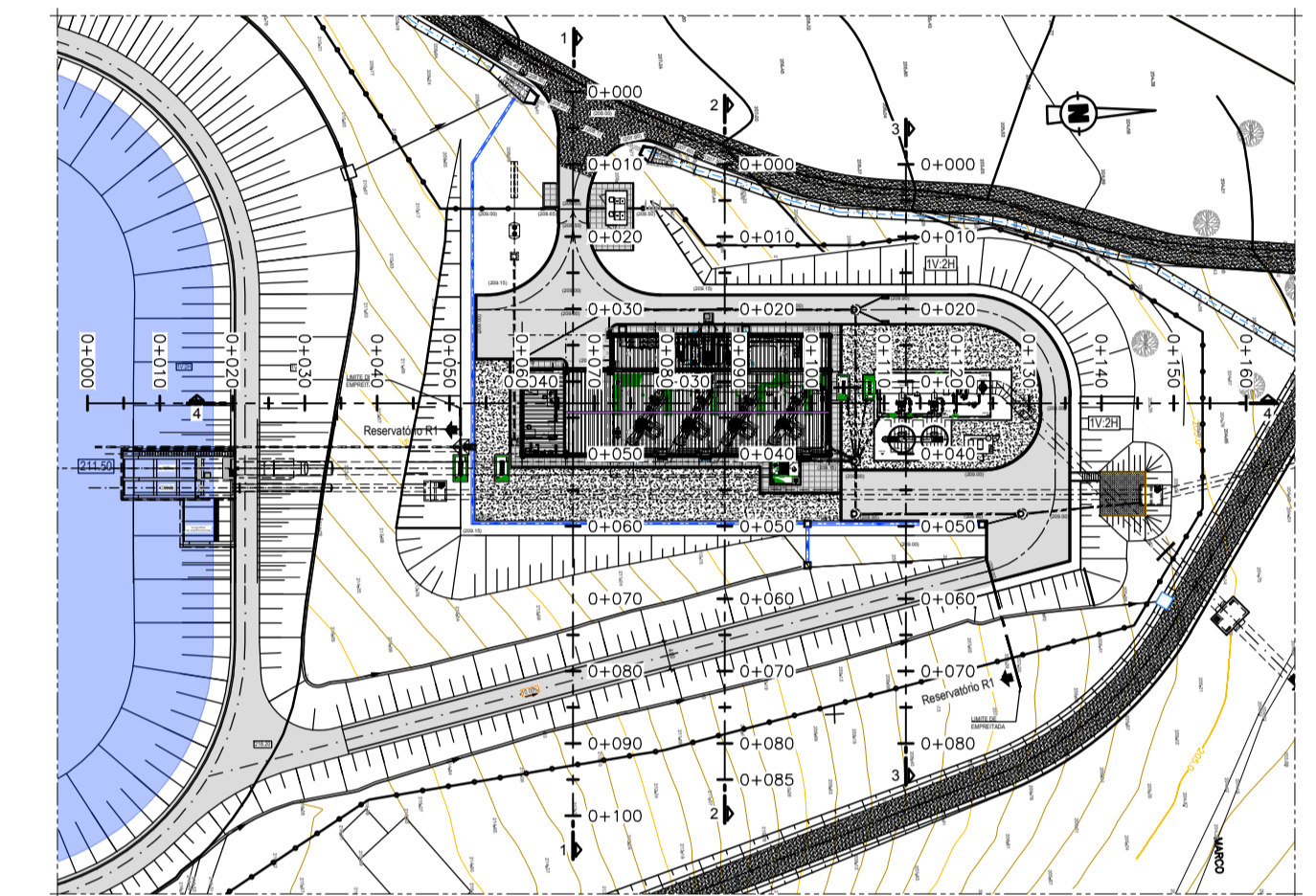
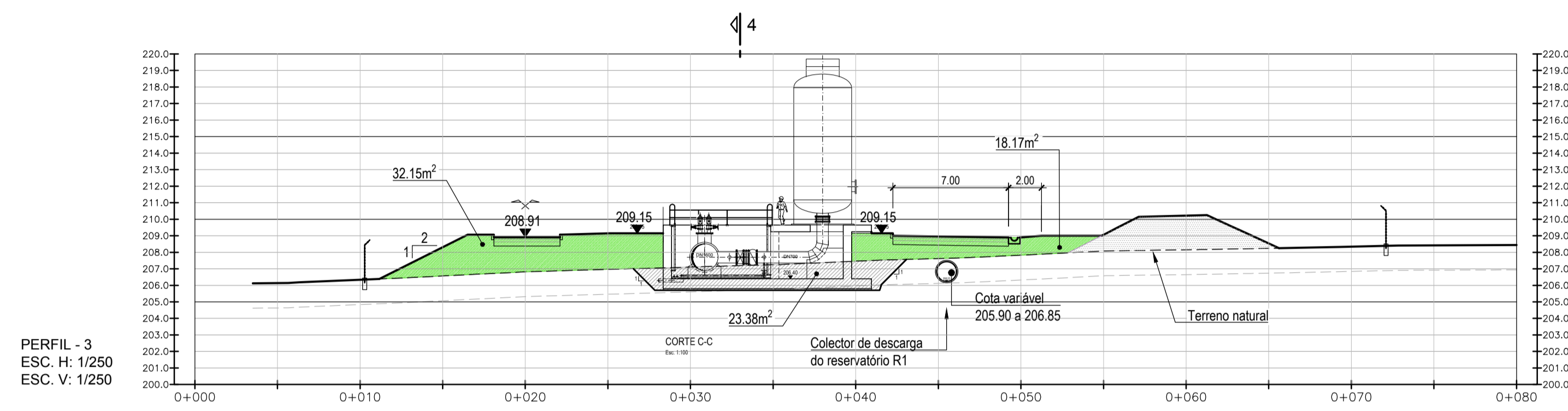
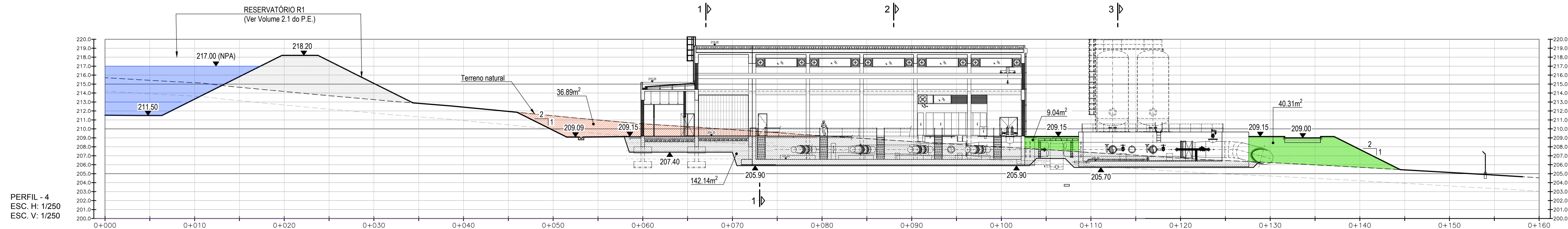
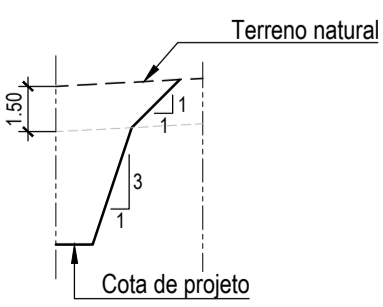


ESTE DOCUMENTO É PROPRIEDADE DA TFF PLANECE CENOR, S.A. E NÃO PODE SER REPRODUZIDO, DIVULGADO OU FORNECIDO A TERCEIROS SEM AUTORIZAÇÃO EXPRESSA.



LEGENDA

- Escavação para as cotas de referência da plataforma
- Aterro para as cotas de referência da plataforma
- Escavação para as cotas de fundação da obra



Revisão	Descrição	Data	Rébrica

Empresa de Desenvolvimento e Infra-estruturas do Alqueva, S.A.
 EDIA

PROJETO DE EXECUÇÃO E ESTUDO DE IMPACTE AMBIENTAL DO CIRCUITO HIDRÁULICO DE REGUENGOS DE MONSARAZ E RESPECTIVO BLOCO DE REGA

Estação Elevatória da Bragada
 Movimento de Terras. Perfis

PROCESL
PLANECE CENOR

Projectou	2017/09	Manuel Valadas	Substituído des. nº
Desenhou	2017/09	Pedro Alves	Substituído por des. nº
Verificou	2017/09	Manuel Valadas	Cod.: 16113-PE-03-02-GET-DES-103
Aprovou	2017/09	Manuel Valadas	Nº EDA: 14C20PE_RegMn_D103_F001aF001_SElevEEscavPL_PE_R00_20170930

ESCALAS: 1/1000, 1/250
 Nº ORDEM: **103**
 FOLHA: