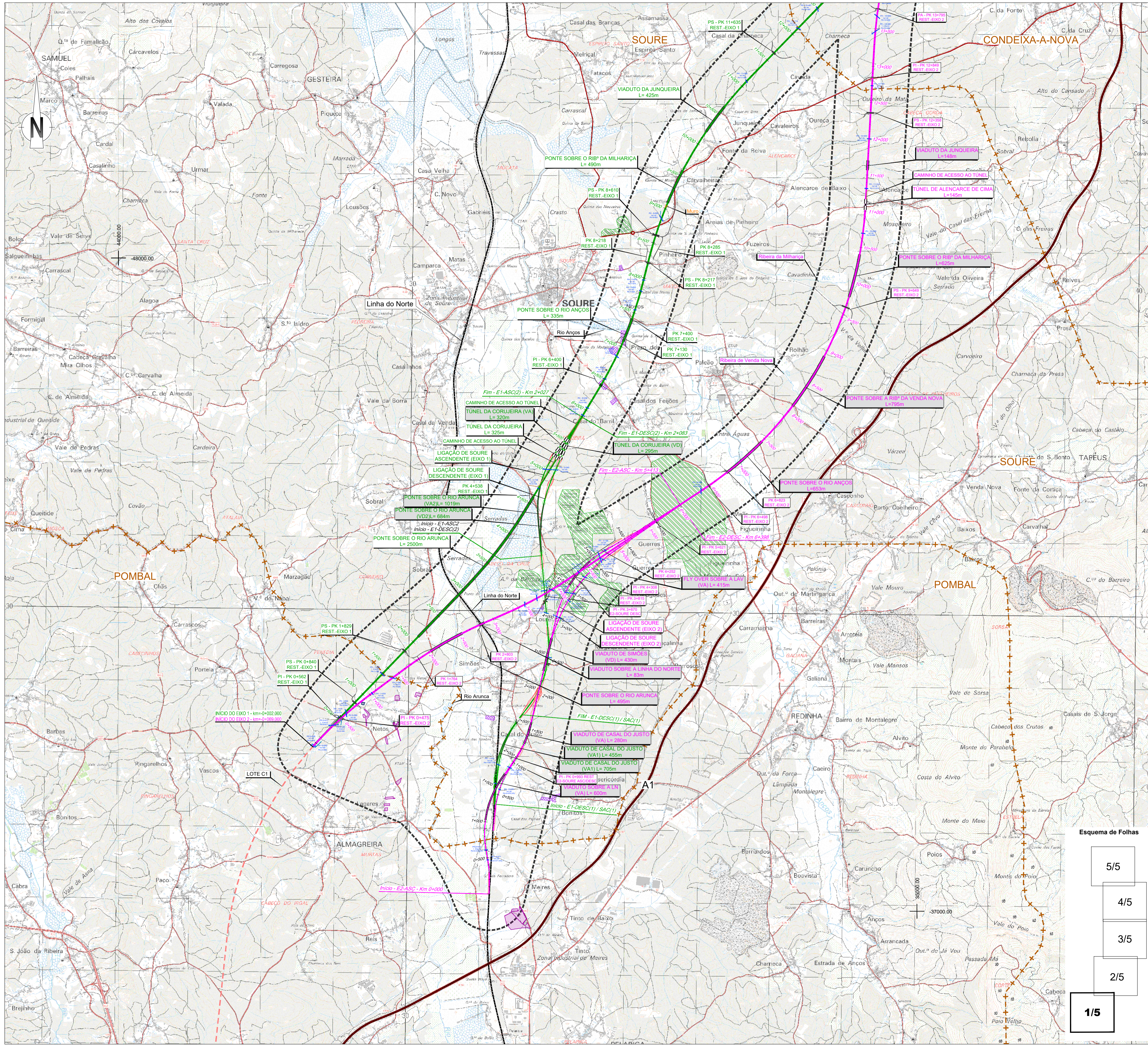


Em cópias deste desenho com formato diferente do A1 atender à escala gráfica



SIMBOLOGIA

■ Área de Estudo de 500m
— Eixo 1
— Eixo 2
— Eixo 3.1
— Interligação Eixo 3.2 - Eixo 3.1
— Eixo 3.2
— Variante a Anadia
— Variante a Oliveira do Bairro
— Interligação Var. Anadia/Var. O. Bairro (ILAO)
— Alargamento da Linha do Norte
— Rede Ferroviária Existente
— Auto-estrada
— Estrada Nacional
— Itinerário Principal

— PUEC
— Viaduto ou Ponte
— Estação
— Túnel

LEGENDA

CM OLIVEIRA DO BAIRRO
■ Espaços de Uso Especial
■ Construções

CM ANADIA
■ Lotamentos Aprovados
■ Processos de Obra Particular
■ limite_ppz_amaieira_gand

CM MEALHADA
■ Lotamentos Deferidos
■ Concessão Mineira
■ UOPG

CM CANTANHEDE
■ Novas Estufas

CM COIMBRA
■ Plano Pormenor
■ Lotamentos
■ Pedidos de Licenciamento

CM CONDEIXA-A-NOVA
■ Processos Urbanísticos

CM Soure
■ Lotamentos
■ Ocupações no Território

CM Pombal
■ Novo Aviário
■ Pedidos de Licenciamento

NOTAS E HISTÓRICO DE ALTERAÇÕES

REV 00 EMISSÃO GERAL Janeiro 2023
 Fonte: (Cartografia de Base)

Instituto Geográfico do Exército, Cartas Militares de Portugal da Série M888 à escala 1:25 000:
 185 - Aveiro, 4 edição de 2001; 186 - Agueda, 3 edição de 2002; 196 - Vagos, 5 edição de 2002; 197 - Oliveira do Bairro, 3 edição de 2001;
 207 - Vilhinho do Bairro (Anadia), 4 edição de 2001; 208 - Anadia, 4 edição de 2001; 218 - Cantanhede, 4 edição de 2018;
 219 - Mealhada, 5 edição de 2018; 229 - Anã (Cantanhede), 4 edição de 2018; 230 - Coimbra, 6 edição de 2019; 240 - Montemor-o-Velho, 4
 edição de 2018; 241 - Coimbra (Sul), 5 edição de 2018; 249 - Marinha das Ondas (Figueira da Foz), 4 edição de 2019; 250 - Soure, 4 edição de
 2019; 251 - Condeixa-a-Nova, 4 edição de 2018; 261 - Lourical (Pombal), 4 edição de 2019; 262 - Redinha (Pombal), 4 edição de 2019

Logótipos e informação complementar

Projectada	arqpaís	arqpaís	arqpaís
Desenhado	JCT	Projectado	ICL
Verificado	CBF		

Ficheiro: PF102B_AMB.EP.10.10.04.030.00.dwg
 Data: 01/2023
 Nº Processo: PF102B_AMB.EP.10.10.04.030.00
 Revisão: 00

Esquema de Folhas
 5/5
 4/5
 3/5
 2/5
1/5

Infraestruturas de Portugal

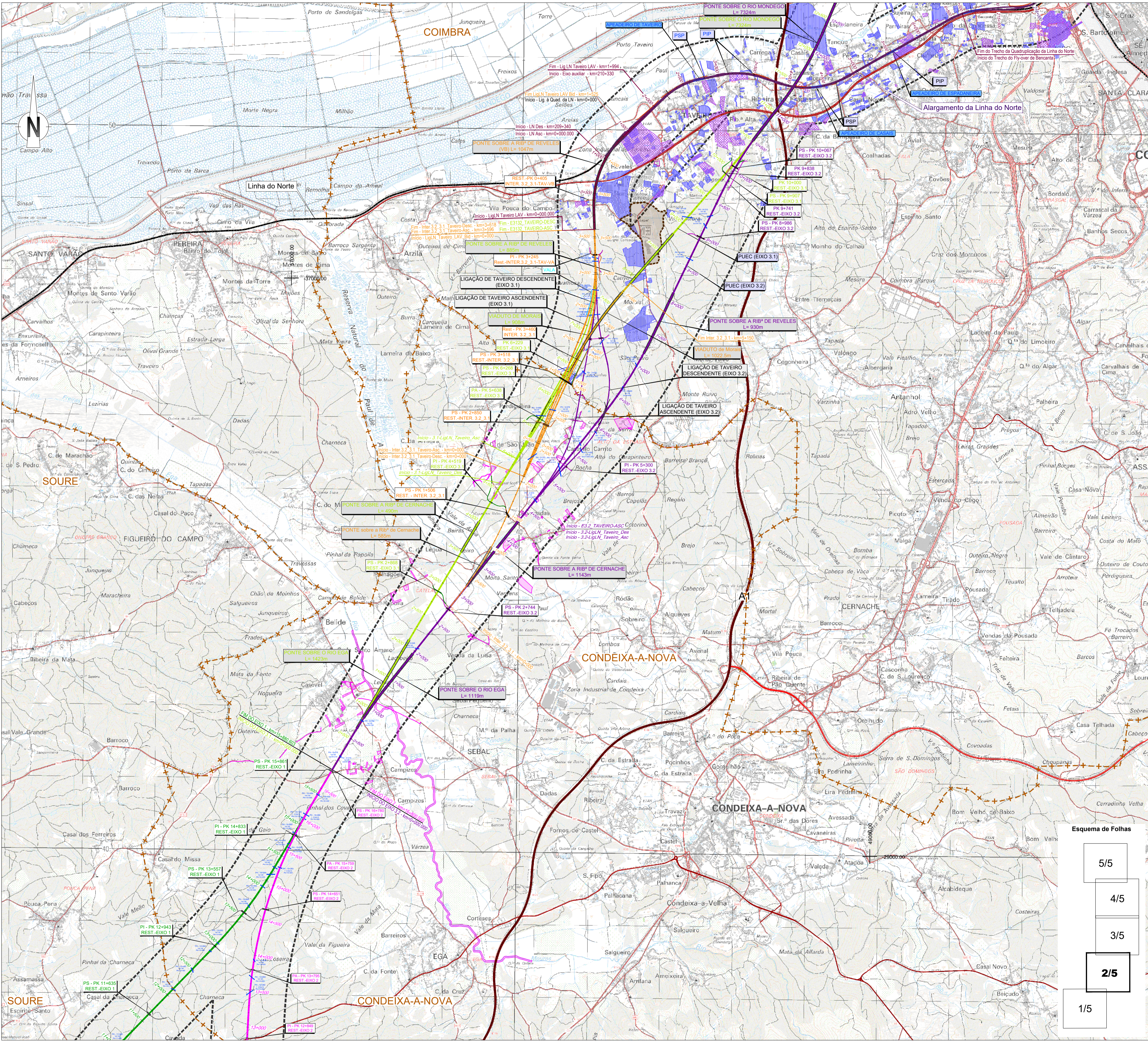
Direcção de Engenharia e Ambiente
 O Responsável por EA - PRO
 Luísa Almeida
 O Diretor da IEA
 José Aires Monteiro

Linha Local
 Fase do Projecto: ESTUDO PRÉVIO
 Especialidade Técnica: AMBIENTE
 Nome do Empreendimento: LINHA DE ALTA VELOCIDADE PORTO - LISBOA
 Título do Desenho: COMPROMISSOS URBANÍSTICOS. UOPG

Sistema de referência: EPSG 2763 (PT-TM64ETRS89 - European Terrestrial Reference System 1989)
 Formato: A1 - 594x841
 Escalas: 1:25 000
 Tipo: 316
 Nº SAP: 87
 Nº de Ordem no Projecto: 00
 Versão: 1/5
 Folha: 1/5
 Desenho: 00

Financiado pela União Europeia

Em cópia deste desenho com formato diferente do A1 atender à escala gráfica



SIMBOLOGIA

Área de Estudo de 500m
 TRACADOS
 Eixo 1
 Eixo 2
 Eixo 3.1
 Interação Eixo 3.2 - Eixo 3.1
 Eixo 3.2
 Eixo 4
 Eixo 5
 Variante a Anadia
 Variante a Oliveira do Bairro
 Interação Var. Anadia/Var. O. Bairro (LIAO)
 Alargamento da Linha do Norte
 Rede Ferroviária Existente
 Auto-estrada
 Estrada Nacional
 Itinerário Principal
 Limite de Concelho (CAOP's 2021)

LEGENDA

CM OLIVEIRA DO BAIRRO

- Espaços de Uso Especial
- Construções

CM ANADIA

- Lotamentos Aprovados
- Processos de Obra Particular
- limite_ppz_amoireira_gand

CM MEALHADA

- Lotamentos Deferidos
- Concessão Mineira
- UOPG

CM CANTANHEDE

- Novas Estufas

CM COIMBRA

- Piano Pormenor
- Lotamentos
- Pedidos de Licenciamento

CM CONDEIXA-A-NOVA

- Processos Urbanísticos

CM Soure

- Lotamentos
- Ocupações no Território

CM Pombal

- Novo Aviação
- Pedidos de Licenciamento

Cofinanciado pela União Europeia

Notas e historial de alterações

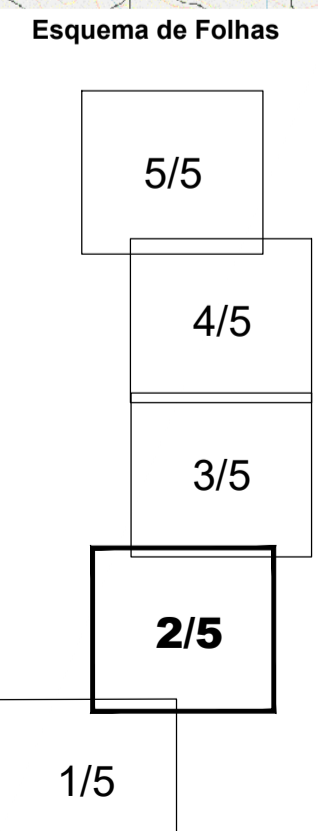
REV 00 EMISSÃO GERAL Janeiro 2023
 Fonte: (Cartográfico de Base)

Instituto Geográfico do Exército, Cartas Militares de Portugal da Série M888 à escala 1:25 000: 185 - Aveiro, 4 edição de 2001; 186 - Agueda, 3 edição de 2002; 196 - Vagos, 5 edição de 2002; 197 - Oliveira do Bairro, 3 edição de 2001; 207 - Vimeiro do Bairro (Anadia), 4 edição de 2001; 208 - Anadia, 4 edição de 2001; 218 - Cantanhede, 4 edição de 2018; 219 - Mealhada, 5 edição de 2018; 229 - Anã (Cantanhede), 4 edição de 2018; 230 - Coimbra, 6 edição de 2019; 240 - Montemor-o-Velho, 4 edição de 2018; 241 - Coimbra (Sul), 5 edição de 2018; 249 - Marinha das Ondas (Figueira da Foz), 4 edição de 2019; 250 - Soure, 4 edição de 2019; 251 - Condeixa-a-Nova, 4 edição de 2018; 261 - Lourical (Pombal), 4 edição de 2019; 262 - Redinha (Pombal), 4 edição de 2019

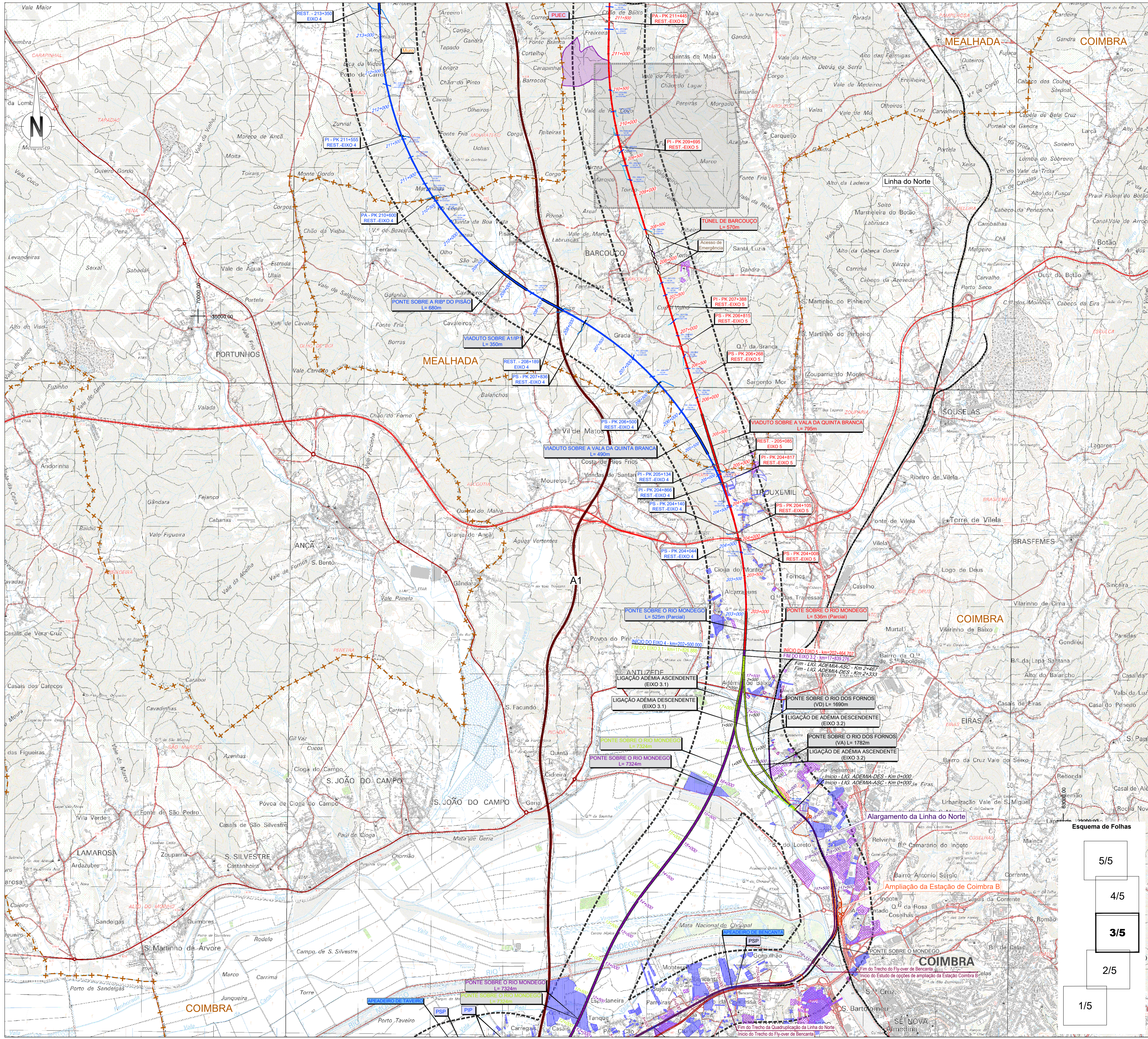
Projecto	arqpaais	arqpaais	arqpaais
Desenho	JCT	Projeto	ICL
Verificado	CBF	Revisão	00

	Linha Local: LINHA FERROVIÁRIA DE ALTA VELOCIDADE ENTRE PORTO E LISBOA Fase do Projeto: LOTE B - TROÇO SOURE / AVEIRO (OIA) Especialidade Técnica: ESTUDO PRÉVIO Nome do Empreendimento: AMBIENTE Título do Desenho: LINHA DE ALTA VELOCIDADE PORTO - LISBOA FASE 1 : PORTO / SOURE	Sistema de referência: EPSG 2763 (PT-TM60ETRS89 - European Terrestrial Reference System 1989) Formato: A1 - 594x841 Escalas: 1:25 000
O Responsável por EA - PRO: Luísa Almeida	COMPROMISSOS URBANÍSTICOS. UOPG	Escalas: 1:25 000

Tipo: 316	N.º SAP: 88	N.º de Ordem no Projeto: 00	Versão: 2/5	Folha: 2/5	Desenho: 00
-----------	-------------	-----------------------------	-------------	------------	-------------



Em cópia deste desenho com formato diferente de A1 atender à escala gráfica



SIMBOLOGIA

Área de Estudo de 500m
 TRACADOS
 Eixo 1
 Eixo 2
 Eixo 3.1
 Interligação Eixo 3.2 - Eixo 3.1
 Eixo 3.2
 Variante a Anadia
 Variante a Oliveira do Bairro
 Interligação Var. Anadia/Var. O. Bairro (ILAO)
 Rede Ferroviária Existente
 Auto-estrada
 Estrada Nacional
 Itinerário Principal
 PUEC
 Viaduto ou Ponte
 Estação
 Túnel
 Limite de Concelho (CAOP's 2021)

LEGENDA

CM OLIVEIRA DO BAIRRO

- Espaços de Uso Especial
- Construções

CM ANADIA

- Lotamentos Aprovados
- Processos de Obra Particular
- limite_ppzi_ameireira_gand

CM MEALHADA

- Lotamentos Deferidos
- Concessão Mineira
- UOPG

CM CANTANHEDE

- Novas Estufas

CM COIMBRA

- Piano Pormenor
- Lotamentos
- Pedidos de Licenciamento

CM CONDEIXA-A-NOVA

- Processos Urbanísticos

CM Soure

- Lotamentos
- Ocupações no Território

CM Pombal

- Novo Aviário
- Pedidos de Licenciamento



Notas e historial de alterações

REV 00 EMISSÃO GERAL Janeiro 2023
Fonte: (Cartografia de Base)

Instituto Geográfico do Exército, Cartas Militares de Portugal da Série M888 à escala 1:25 000: 185 - Aveiro, 4 edição de 2001; 186 - Agueda, 3 edição de 2002; 196 - Vagos, 5 edição de 2002; 197 - Oliveira do Bairro, 3 edição de 2001; 207 - Vilafranca do Alentejo (Anadia), 4 edição de 2001; 208 - Anadia, 4 edição de 2001; 218 - Cantanhede, 4 edição de 2018; 219 - Mealhada, 5 edição de 2018; 229 - Anã (Cantanhede), 4 edição de 2018; 230 - Coimbra, 6 edição de 2019; 240 - Montemor-o-Velho, 4 edição de 2018; 241 - Coimbra (Sul), 5 edição de 2018; 249 - Marinha das Ondas (Figueira da Foz), 4 edição de 2019; 250 - Soure, 4 edição de 2019; 251 - Condeixa-a-Nova, 4 edição de 2018; 261 - Lourical (Pombal), 4 edição de 2019; 262 - Redinha (Pombal), 4 edição de 2019

Esquema de Folhas

5/5
4/5
3/5
2/5
1/5

Projeto

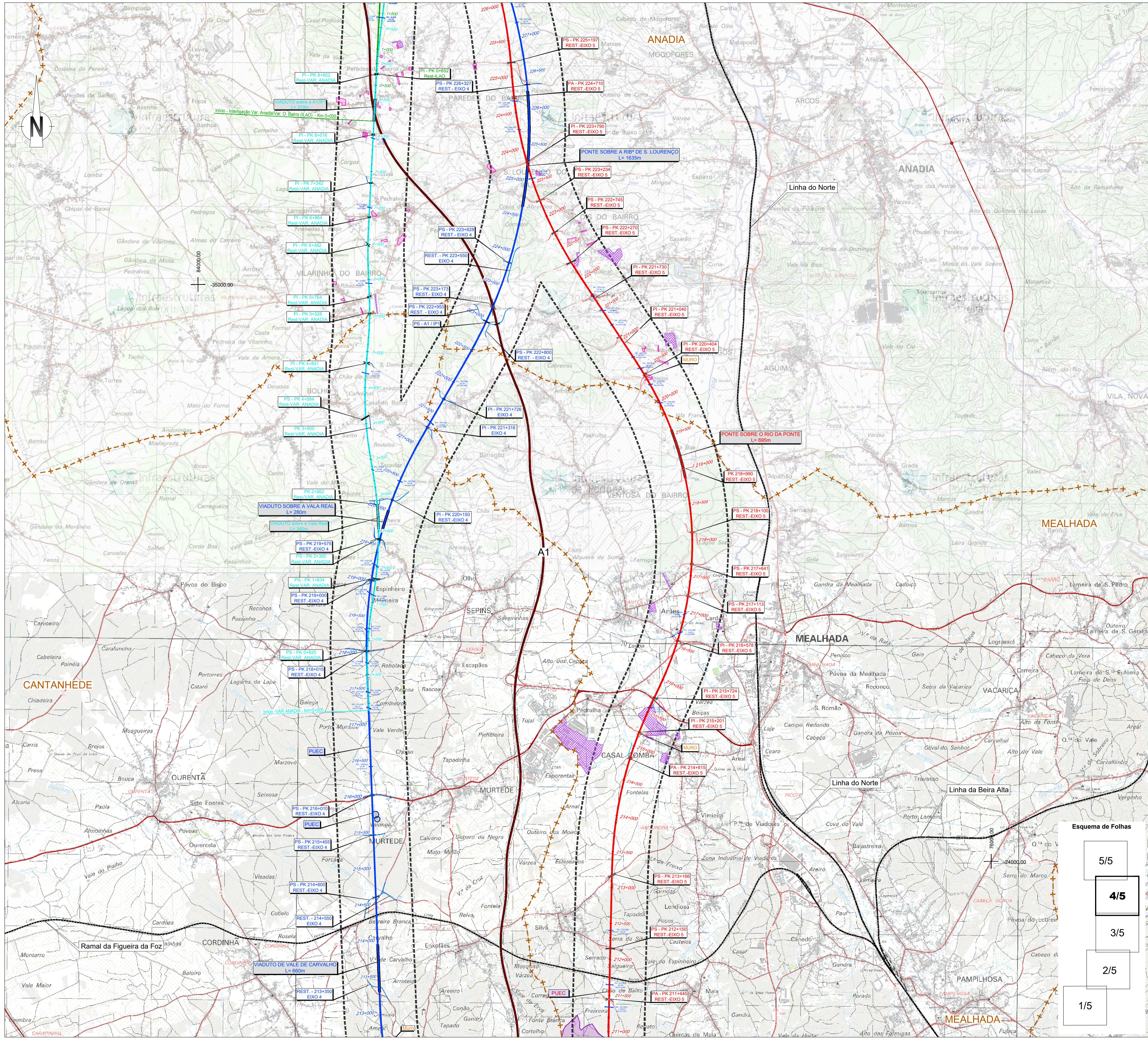
Ficheiro: PF102B_AMB.EP.10.10.04.030.00.dwg
 Data: 01/2023
 Nº de Projeto: PF102B_AMB.EP.10.10.04.030.00
 Revisão: 00

Linha Local
 LINHA FERROVIÁRIA DE ALTA VELOCIDADE ENTRE PORTO E LISBOA
Local
 LOTE B - TRONÇO SOURE / AVEIRO (DIÁ)
Fase do Projeto
 ESTUDO PRÉVIO
Especialidade Técnica
 AMBIENTE
Nome do Empreendimento
 LINHA DE ALTA VELOCIDADE PORTO - LISBOA
Título do Desenho
 FASE 1 : PORTO / SOURE
COMPROMISSOS URBANÍSTICOS. UOPG

O Responsável por EA - PRO: Luísa Almeida
 O Diretor da IEA: José Aires Monteiro

Tipo: 316
 N.º SAP: 89
 N.º de Ordem no Projeto: 00
 Versão: 3/5
 Folha: 3/5
 Desenho: 00

Em cópia deste desenho com formato diferente de A1 atender à escala gráfica



SIMBOLOGIA

--- Limite de Concelho (CAOP's 2021)

TRACADOS

- Eixo 1
- Eixo 2
- Eixo 3.1
- Inteligência Eixo 3.2 - Eixo 3.1
- Eixo 3.2
- Eixo 4
- Eixo 5

--- Variante a Anadia

--- Variante a Oliveira do Bairro

--- Inteligência Var. Anadia/Var. O. Bairro (LIAO)

--- Alargamento da Linha do Norte

--- Rede Ferroviária Existente

--- Estrada Nacional

--- Itinerário Principal

--- PUEC

--- Viaduto ou Ponte

--- Estação

--- Túnel

LEGENDA

CM OLIVEIRA DO BAIRRO

- Espaços de Uso Especial
- Construções

CM ANADIA

- Lotamentos Aprovados
- Processos de Obra Particular
- limite_ppz_amoireira_gand

CM MEALHADA

- Lotamentos Deferidos
- Concessão Mineira
- UOPG

CM CANTANHEDE

- Novas Estufas

CM COIMBRA

- Piano Pormenor
- Lotamentos
- Pedidos de Licenciamento

CM CONDEIXA-A-NOVA

- Processos Urbanísticos

CM Soure

- Lotamentos
- Ocupações no Território

CM Pombal

- Novo Aviário
- Pedidos de Licenciamento

Cofinanciado pela União Europeia

Notas e historial de alterações

REV 00 EMISSÃO GERAL Janeiro 2023

Fonte: (Cartografia de Base)

Instituto Geográfico do Exército, Cartas Militares de Portugal da Série M888 à escala 1:25 000: 185 - Aveiro, 4 edição de 2001; 186 - Agueda, 3 edição de 2002; 196 - Vagos, 5 edição de 2002; 197 - Oliveira do Bairro, 3 edição de 2001; 207 - Vilhinho do Bairro (Anadia), 4 edição de 2001; 208 - Anadia, 4 edição de 2001; 218 - Cantanhede, 4 edição de 2018; 219 - Mealhada, 5 edição de 2018; 229 - Anã (Cantanhede), 4 edição de 2018; 230 - Coimbra, 6 edição de 2019; 240 - Montemor-o-Velho, 4 edição de 2018; 241 - Coimbra (Sul), 5 edição de 2018; 249 - Marinha das Ondas (Figueira da Foz), 4 edição de 2019; 250 - Soure, 4 edição de 2019; 251 - Condeixa-a-Nova, 4 edição de 2018; 261 - Lourical (Pombal), 4 edição de 2019; 262 - Redinha (Pombal), 4 edição de 2019

Esquema de Folhas

5/5

4/5

3/5

2/5

1/5

Projeto

Linha LINHA FERROVIÁRIA DE ALTA VELOCIDADE ENTRE PORTO E LISBOA

Local LOTE B - TROÇO SOURE / AVEIRO (OIA)

Fase do Projeto ESTUDO PRÉVIO

Especialidade Técnica AMBIENTE

Nome do Empreendimento LINHA DE ALTA VELOCIDADE PORTO - LISBOA

Título do Desenho FASE 1 : PORTO / SOURE

Sistema de referência EPSG 2763 (PT-TM60ETRS89 - European Terrestrial Reference System 1989)

Formato A1 - 594x841

Escala 1:25 000

O Responsável por EA - PRO Lúcia Almeida

O Diretor da IEA José Aires Monteiro

Tipo 316

Nº SAP 90

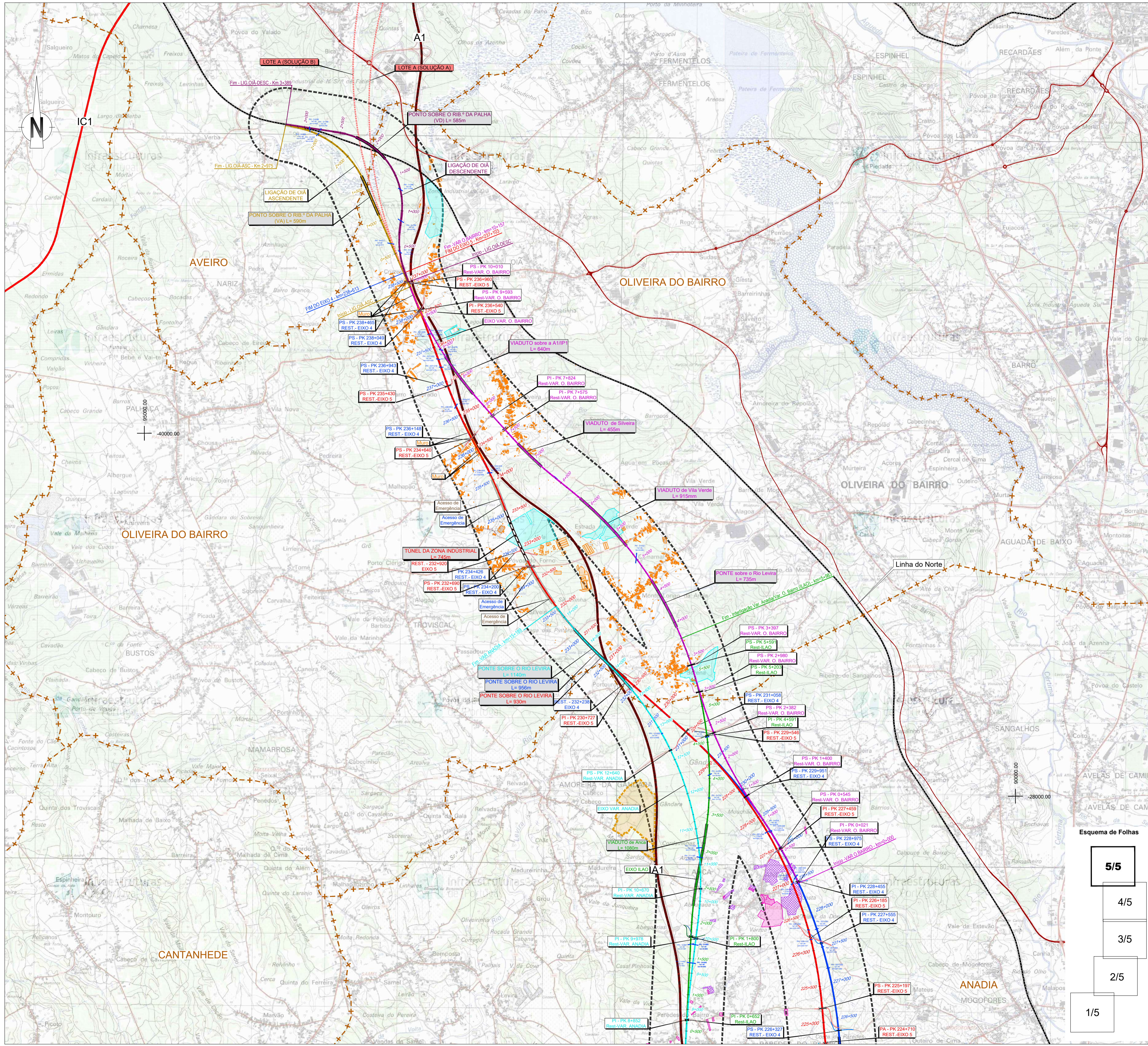
Nº de Ordem no Projeto 00

Versão 00

Folha 4/5

Desenho

Em cópia deste desenho com formato diferente do A1 atender à escala gráfica



SIMBOLOGIA

--- Limite de Concelho (CAOP's 2021)

TRAÇADOS

- Eixo 1
- Eixo 2
- Eixo 3.1
- Inteligência Eixo 3.2 - Eixo 3.1
- Eixo 3.2
- Eixo 4
- Eixo 5
- Variante a Anadia
- Variante a Oliveira do Bairro
- Inteligência Var. Anadia/Var. O. Bairro (ILAO)
- Alargamento da Linha do Norte
- Rede Ferroviária Existente
- Estrada Nacional
- Itinerário Principal

LEGENDA

CM OLIVEIRA DO BAIRRO

- Espaços de Uso Especial
- Construções

CM ANADIA

- Lotamentos Aprovados
- Processos de Obra Particular
- limite_ppz_ameireira_gand

CM MEALHADA

- Lotamentos Deferidos
- Concessão Mineira
- UOPG

CM CANTANHEDE

- Novas Estufas

CM COIMBRA

- Piano Pormenor
- Lotamentos
- Pedidos de Licenciamento

CM CONDEIXA-A-NOVA

- Processos Urbanísticos

CM Soure

- Lotamentos
- Ocupações no Território

CM Pombal

- Novo Aviário
- Pedidos de Licenciamento

Esquema de Folhas

5/5

4/5

3/5

2/5

1/5

Financiado pela União Europeia

Notas e historial de alterações

REV 00 EMISSÃO GERAL Janeiro 2023

Fonte: (Cartografia de Base)

Instituto Geográfico do Exército, Cartas Militares de Portugal da Série M88 à escala 1:25 000: 185 - Aveiro, 4 edição de 2001; 186 - Agueda, 3 edição de 2002; 196 - Vagos, 5 edição de 2002; 197 - Oliveira do Bairro, 3 edição de 2001; 207 - Vilhinho do Bairro (Anadia), 4 edição de 2001; 208 - Anadia, 4 edição de 2001; 218 - Cantanhede, 4 edição de 2018; 219 - Mealhada, 5 edição de 2018; 229 - Anã (Cantanhede), 4 edição de 2018; 230 - Coimbra, 6 edição de 2019; 240 - Montemor-o-Velho, 4 edição de 2018; 241 - Coimbra (Sul), 5 edição de 2018; 249 - Marinha das Ondas (Figueira da Foz), 4 edição de 2019; 250 - Soure, 4 edição de 2019; 251 - Condeixa-a-Nova, 4 edição de 2018; 261 - Lourical (Pombal), 4 edição de 2019; 262 - Redinha (Pombal), 4 edição de 2019

Projectista	arqpaís	Arquitetos Associados	AGUILAR ASSOCIADOS
Projeto	PF102B_AMB.EP.10.10.04.030.00	00	
Desenho	JCT		
Projeto	ICL		
Verificação	CBF		

Local	Linha Ferroviária de Alta Velocidade entre Porto e Lisboa	Sistema de referência	EPSG 3763 (PT-TM60ETRS89 - European Terrestrial Reference System 1989)
Fase do Projeto	ESTUDO PRÉVIO	Formato	A1 - 594x841
Nome do Empreendimento	AMBIENTE	Escala	1:25 000
Título do Desenho	Linha de Alta Velocidade Porto - Lisboa FASE 1: PORTO / SOURE		
COMPROMISSOS URBANÍSTICOS. UOPG			

O Responsável por EA - PRO	Lúcia Almeida	Tipo	316	N.º SAP		N.º de Ordem no Projeto	91	Versão	00	Folha	5/5	Desenho	
----------------------------	---------------	------	-----	---------	--	-------------------------	----	--------	----	-------	-----	---------	--