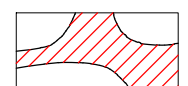



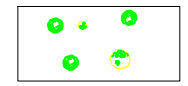


CONDICIONANTES


RESERVA ECOLÓGICA NACIONAL

-  ÁREAS COM RISCO DE EROSIÃO
-  LINHAS DE ÁGUA
-  VALE / ÁREA DE INFLUÊNCIA DE CHEIAS
-  LAGOS E ALBUFERAS E RESPECTIVAS FAIXAS DE PROTECÇÃO


SOBREIROS / AZINHEIRAS ISOLADAS

-  PONDAMENTO DE SOBREIROS / AZINHEIRAS


FORMAÇÕES ARBÓREAS PROTEGIDAS

-  PONDAMENTO DE SOBREIROS / AZINHEIRAS

FAIXAS DE PROTECÇÃO A RODOVIAS

-  PONDAMENTO DE SOBREIROS / AZINHEIRAS

ÁREA DE PROTECÇÃO AO MARCO GEODÉSICO

-  ÁREA DE PROTECÇÃO AO MARCO GEODÉSICO

Adaptação do Dec. Lei 1394 de 15 de Junho

1. Via Longitudinal de Algares / IPT - 50 metros para cada lado do eixo da via
Artigo 1.º do Regulamento de 1783 de Vila Rica de 28 de Agosto, D.R. n.º 160, II Série de 14.07.52.
2. Estrada Nacional / Rede Viária Concelhia - 8 metros para cada lado do eixo da via
Art.º 1.º, n.º 4, do Regulamento.
3. Via de Pertença / Rede Viária Local - 8 metros para cada lado do eixo da via
Art.º 1.º, n.º 5, do Regulamento.