




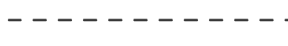




LEGENDA:

-  Área pavimentada
-  Talude existente
-  Delimitação de extremas
-  Sumidouro
-  Delimitação da intervenção
-  Delimitação do DPM



o requerente:	LEVANTAMENTO TOPOGRAFICO Quinta do Progresso Alameda Municipal n.º 47 Situação T FARO	escala: 1/1000
os Homens: Topógrafo: Jorge M. L. Batista Eng. Licenciado: Rita Batista	COORDENADAS HAYFORD GAUSS SALINAS 13 COTAS REFERIDAS AO NIVEL MEDIO (verticalidade em metros)	emissão: 2006/02/12
not. 29820541 data: 04/05/2007	COTAS EM RELAÇÃO AO ZERO HIDROGRAFICO (ZH)	comprova: 0006/02/17

Projecto	AMPLIAÇÃO E REQUALIFICAÇÃO DE ESTALEIRO NAVAL, INCLUINDO PARQUEAMENTO A NADO E MODERNIZAÇÃO DAS INSTALAÇÕES DA QUINTA DO PROGRESSO, FARO		
Arquitecto	ARQ. TO TIERRI F. FARIAS		
Coordenador	Membro da Ordem dos Arquitectos Portugueses nº4698		
Cliente/ requerente	NAVE PEGOS Comércio e Manutenção de Embarcações, Lda. Cont. Fiscal nº 503621951 Quinta do Progresso, Sítio da Panasqueira, 8005-164 FARO		
Fase do projecto	LICENCIAMENTO		
Conteúdo	PLANO GERAL - EXISTENTE	Revisão	#04
Escala	1/1000	Layout no. /file no.	635/2041
Formato	A1 ao baixo	Ref. interna	PL35
Data	13.06.2023	Peça Desenh. nº	0001
		Project no.	00170

