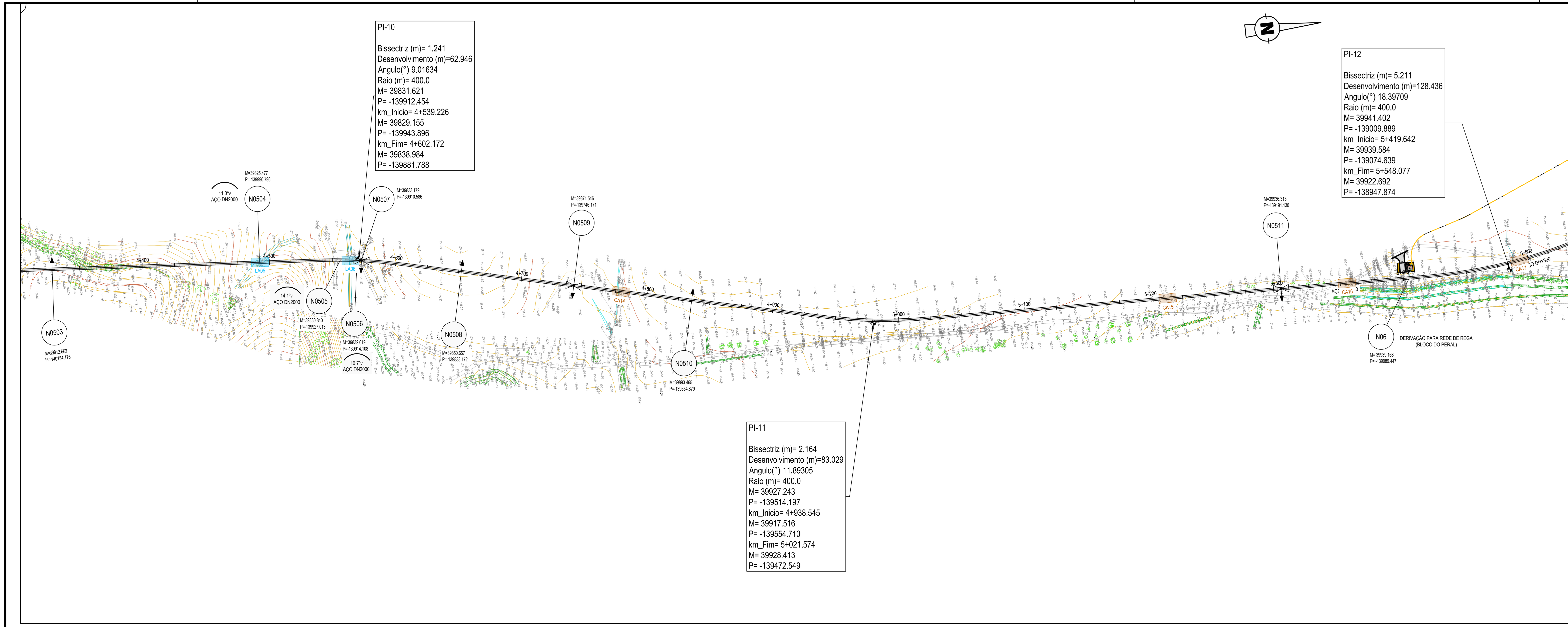

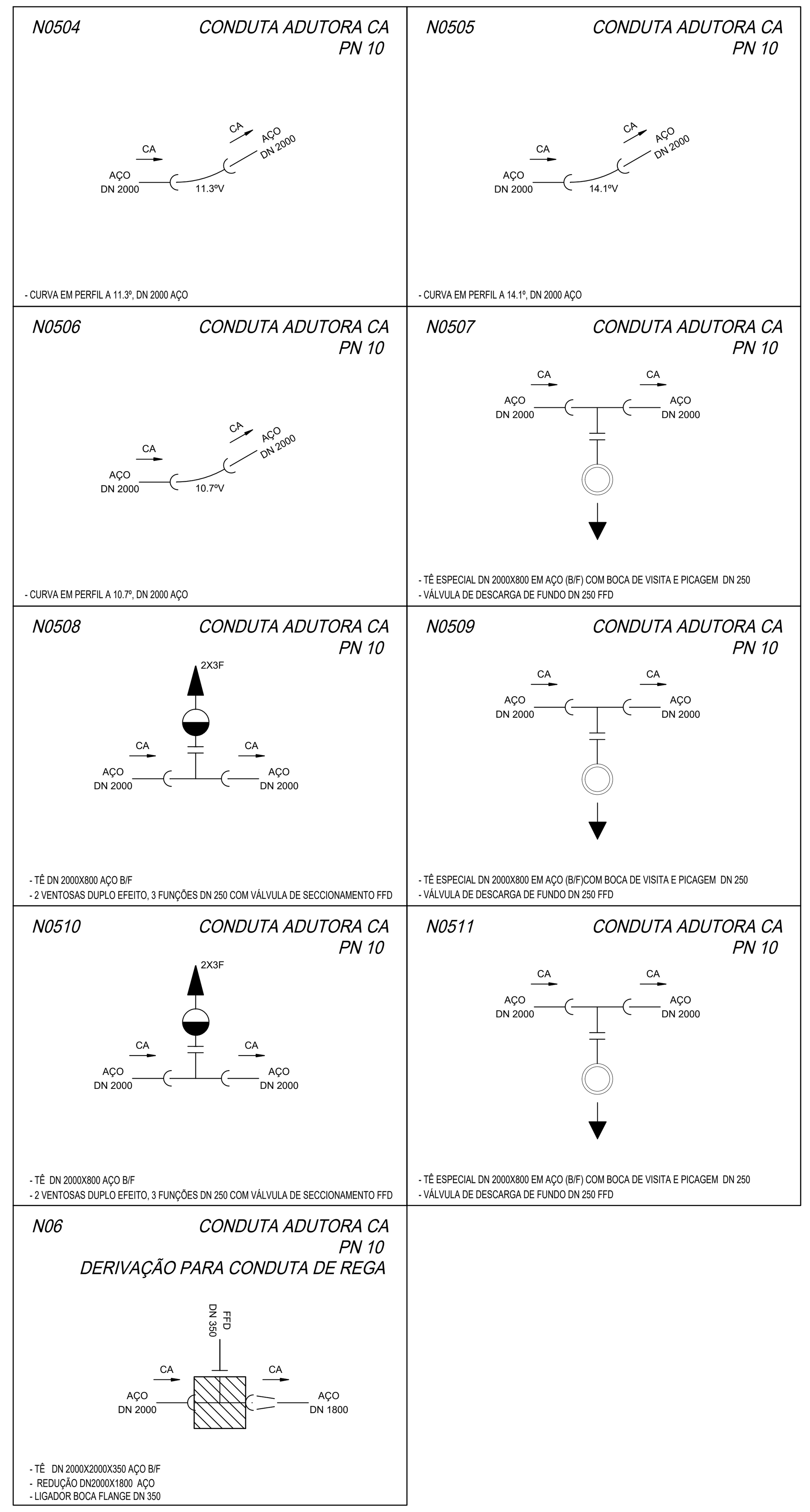

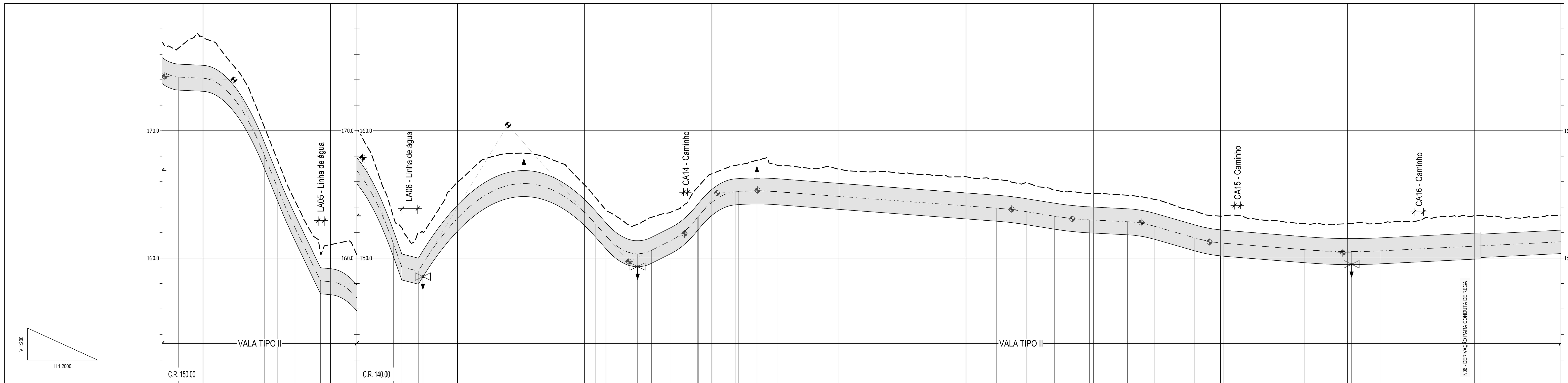

NÚMERO DO NÓ	DISTÂNCIAS À ORIGEM (m)	COTAS DO TERRENO (m)	COTAS AO EIXO (m)	PROFUNDIDADE À SOLEIRA (m)
	4+367.83	176.96	174.72	3.26
	4+380.76	176.50	174.21	3.29
	4+399.91 / 4+400.00	177.33	174.12	4.21
	4+448.35	170.23	168.01	3.22
	4+458.51	167.67	165.50	3.17
	4+472.19	164.50	162.38	3.12
N0504	4+492.18	160.40	158.22	3.18
	4+500.00 / 4+501.20	161.08	158.13	3.95
N0505	4+549.57	153.28	151.15	3.13
N0506	4+556.19	152.41	149.30	4.10
N0507	4+569.22 / 4+570.67	151.98 / 152.04	148.98 / 149.55	4.01 / 3.48
	4+600.00			
N0508	4+652.17	158.24	155.85	3.39
	4+700.00			
	4+708.67	154.74	152.66	3.08
	4+716.78	153.78	151.75	3.03
N0509	4+741.64	152.65	150.34	3.31
	4+752.64	153.20	150.62	3.59
	4+768.04	153.62	151.39	3.23
	4+788.90 / 4+789.45	155.57 / 155.63	153.21 / 153.27	3.36 / 3.35
	4+800.00			
	4+818.83 / 4+820.83	157.29 / 157.32	155.21 / 155.22	3.08 / 3.10
N0510	4+835.53	157.68	155.27	3.41
	4+851.28	157.30	155.21	3.09
	4+900.00			
	5+000.00			
	5+023.98	156.16	153.92	3.24
	5+047.65	155.91	153.64	3.27
	5+069.62	155.34	153.29	3.05
	5+097.01 / 5+100.00	155.09	153.00	3.09
	5+126.96	154.94	152.85	3.09
	5+148.34	154.61	152.49	3.12
	5+179.77	153.68	151.59	3.10
	5+200.00 / 5+202.59	153.32	151.17	3.15
	5+266.30	152.71	150.66	3.05
N0511	5+300.00 / 5+303.10	152.69	150.51	3.18
	5+326.10	152.74	150.57	3.17
N06	5+400.00	153.33	150.96	3.38 / 3.28
	5+467.83	153.38	151.28	3.01

DISTÂNCIAS PARCIAIS (m): 12.94, 19.15, 48.44, 10.16, 13.68, 19.99, 9.02, 48.37, 6.63, 13.03, 3.53, 79.42, 56.50, 8.11, 24.86, 11.00, 15.39, 20.86, 0.55, 29.38, 2.00, 14.70, 15.75, 172.70, 23.68, 21.96, 27.39, 29.96, 21.37, 31.43, 22.82, 63.72, 36.80, 23.00, 70.96, 70.77

MATERIAL, DIÂMETRO E CLASSE DE PRESSÃO: I=-27.87% L=6.63; I=16.30% L=1.45; AÇO DN2000, PN10; AÇO DN1800, PN10

ELEMENTOS DO TRAÇADO: R=190.00 L=12.94; I=-0.50% L=19.15; R=200.00 L=48.44; I=-24.72% L=10.16; R=350.00 L=13.68; I=-20.81% L=19.99; I=-1.00% L=9.02; R=180.00 L=48.37; I=-2.50% L=13.03; R=500.00 L=138.00; I=-11.30% L=8.11; R=220.00 L=35.86; I=5.00% L=15.39; R=280.00 L=20.86; I=12.45% L=0.55; R=250.00 L=29.38; I=0.70% L=2.00; R=2100.00 L=30.45; I=-0.75% L=172.70; R=2800.00 L=23.68; I=-1.60% L=21.96; R=2500.00 L=27.39; I=-0.50% L=29.96; R=900.00 L=21.37; I=-2.87% L=31.43; R=1100.00 L=22.82; I=-0.80% L=63.72; R=4600.00 L=59.80; I=0.50% L=70.96; I=0.50% L=70.77

ACESSÓRIOS: 11.3°v; 14.1°v; 10.7°v DF; V; DF; V; DF

CONVENÇÕES:

Em Planta

- TRAVESSIA DE CAMINHO OU ESTRADA
- TRAVESSIA SOB VALA DE DRENAGEM / LINHA DE ÁGUA
- N0102 — IDENTIFICAÇÃO DO NÓ
- M=39448.603 P=-144298.436 — COORDENADAS DOS NÓS
- VENTOSA
- DESCARGA DE FUNDO

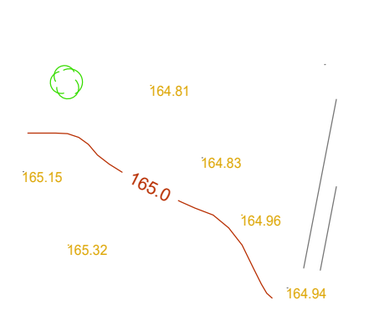

LEVANTAMENTO TOPOGRÁFICO

Em Perfil

- LINHA DO TERRENO NATURAL
- ADUTOR GRAVITICO
- VENTOSA
- DESCARGA DE FUNDO

LOCALIZAÇÃO GERAL

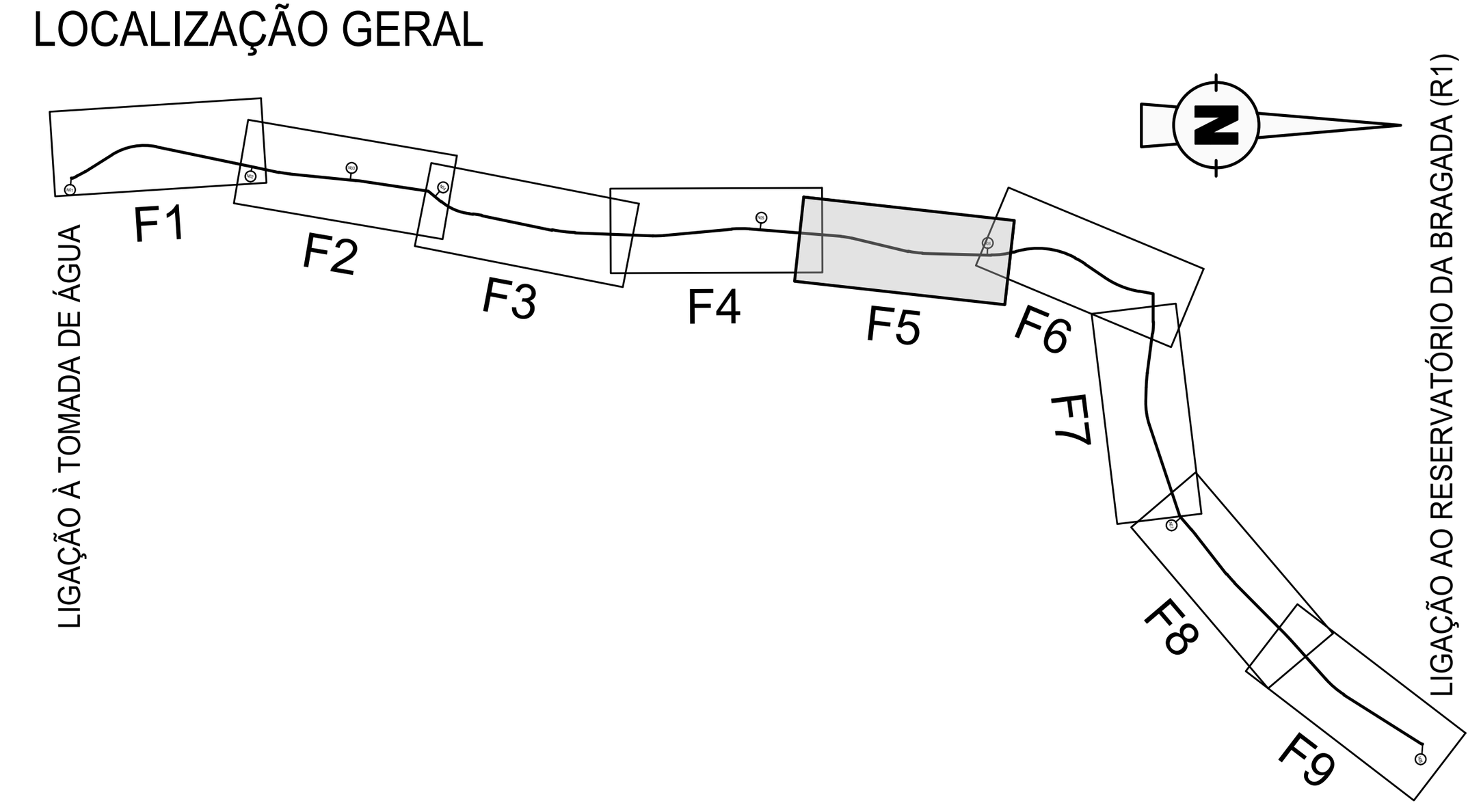

Revisão	Descrição	Data	Rúbrica

EDIA — Empresa de Desenvolvimento e Infra-estruturas do Alqueva, S.A.

PROJETO DE EXECUÇÃO E ESTUDO DE IMPACTE AMBIENTAL DO CIRCUITO HIDRÁULICO DE REGUENGOS DE MONSARAZ E RESPETIVO BLOCO DE REGA

PROCESL — TPF PLANEGE CENOR

Conduta Adutora - Troço T1
Planta e Perfil Longitudinal

Projectou	2019/03	Manuel Valadas	Substitui des. nº	ESCALAS: 1:200 ; 1:2000	Nº ORDEM: 203.05
Desenhou	2019/03	Marta Duarte	Substituido por des. nº		
Verificou	2019/03	Manuel Valadas	Cód : 16113-PE-01-02-ADU-DES-203.05		
Aprovou	2019/03	Manuel Valadas	Nº EDIA : 14C20PE_RegMn_D203_F005aF009_RPT1AduPPL_PE_R00_20190315		FOLHA: 5/9

ESTE DOCUMENTO É PROPRIEDADE DA TPF PLANEGE CENOR, SA. E NÃO PODE SER REPRODUZIDO, DIVULGADO OU FORNECIDO A TERCEIROS SEM AUTORIZAÇÃO EXPRESSA.