

LEGENDA

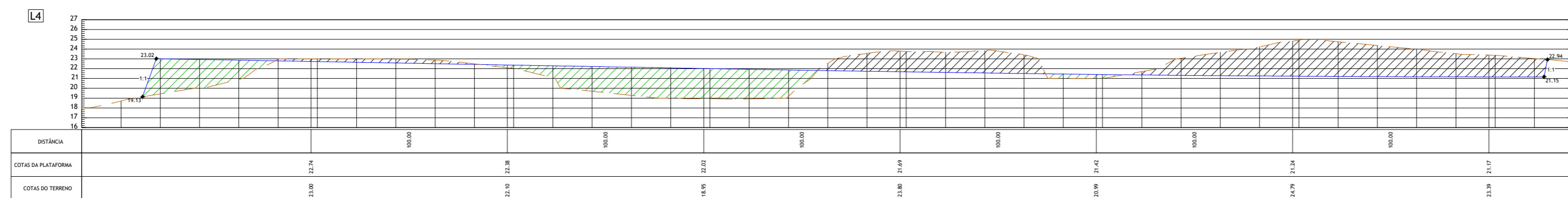
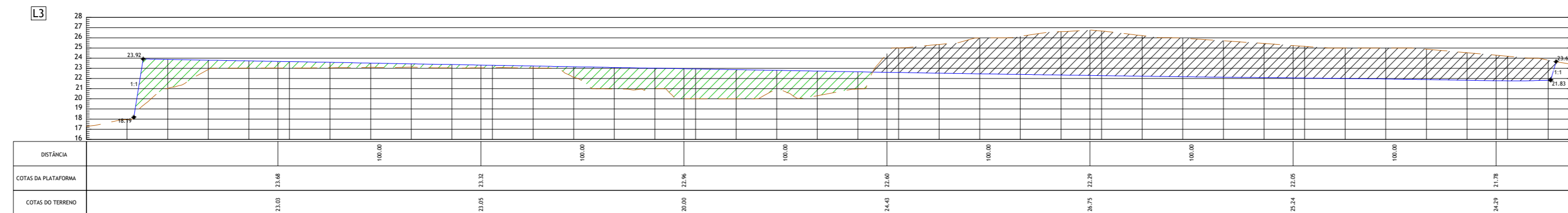
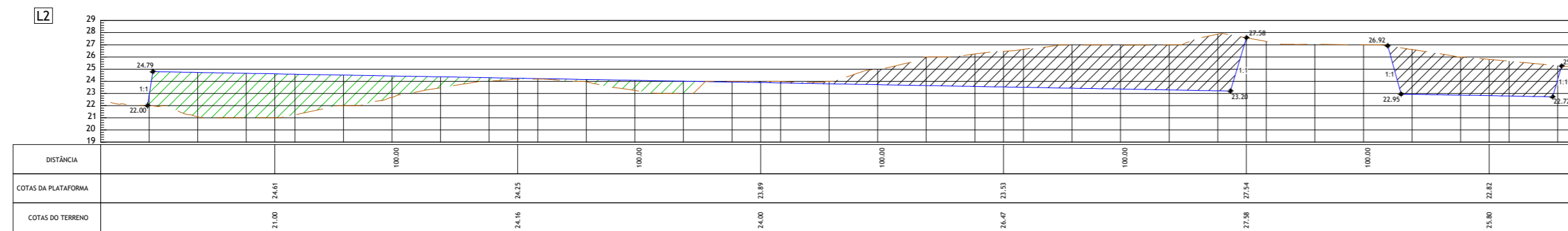
- ESCAVAÇÃO
- ATERRO

LEGENDA DO PERFIL:

- TERRENO EXISTENTE
- PLATAFORMA

NOTAS GERAIS:

- TODOS AS COTAS E DIMENSÕES EM METROS;
- COTAS, COORDENADAS E DIMENSÕES DEVEM SER VERIFICADAS NO LOCAL;
- O PROJETISTA DEVERÁ SER AVISADO POR ESCRITO DE QUALQUER INCOERÊNCIA DO PROJETO;
- PROJETO DEVE SER VERIFICADO COM OUTROS PROJETOS DO SITE E EDIFÍCIOS;
- LOCAL A VERIFICAR NOS DETALHES DE CONSTRUÇÃO;
- SISTEMA DE COORDENADAS: ETRS_89-TM_06



00	10-04-2024	EMISSÃO INICIAL	SMC
Rev.	Data	Descrição	Aprov.



Cliente



Projeto

**UNIDADE INDUSTRIAL DE
CONVERSÃO DE LÍTIO**

Fase

PROJETO DE EXECUÇÃO

Designação

**TERRAPLENAGENS
PERFIS LONGITUDINAIS**

PÁG. 1/2

Escalas : 1:2000
 Data : 10-04-2024
 Processo : T2023-594-01
 Ficheiro : T2023-594-01-EX-TRA-01-001.dwg

Projeto :
 Desenhou :
 Verificou :
 Aprovou :

Desenho Nº **EX-TRA-01-003** Revisão **00**

Este desenho é propriedade do GRUPO QUADRANTE, não podendo ser utilizado ou reproduzido no todo ou em parte, ou comunicado a terceiros, sem a sua expressa autorização. Este desenho só é válido para construção depois de devidamente assinado.