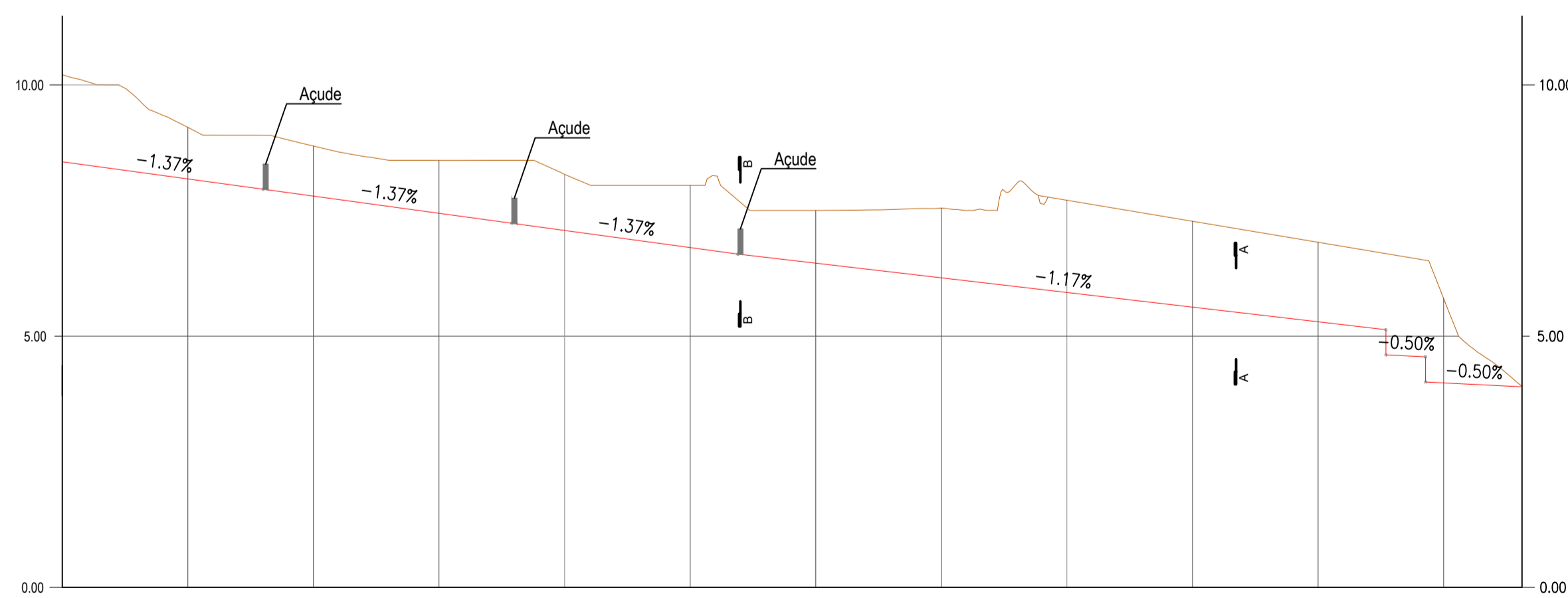
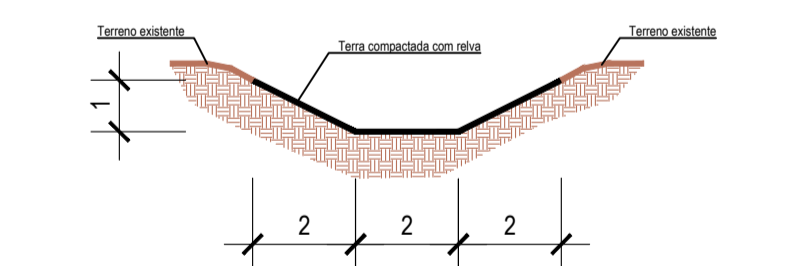


PLANTA
ESCALA 1:1000

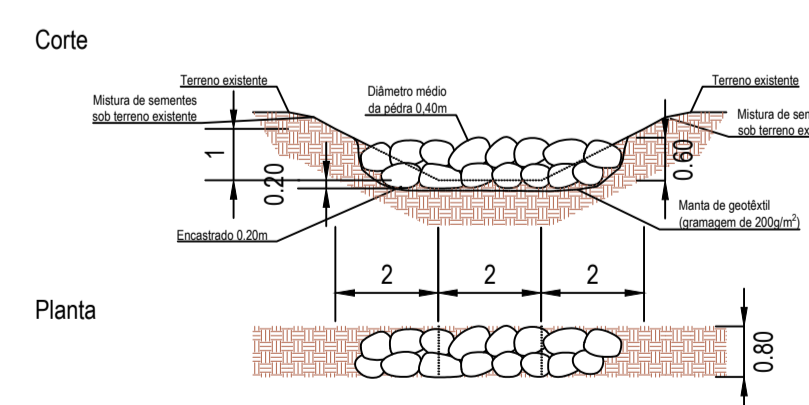


DISTÂNCIA À ORIGEM (m)	0.00	25.00	50.00	75.00	100.00	125.00	150.00	175.00	200.00	225.00	250.00	275.00	295.59
COTAS TERRENO NATURAL (m)	10.20	9.16	9.00	8.50	8.22	8.00	7.71	7.50	7.20	7.17	6.87	6.51	4.00
COTAS DA RASANTE (m)	8.47	8.13	7.69	7.45	7.25	6.76	6.63	6.45	5.87	5.50	5.29	4.07	3.99

PERFIL LONGITUDINAL
ESCALA (H=1:1000 ; V=1:100)




SECÇÃO TIPO DA VALA (A-A)



SECÇÃO TIPO DO AÇUDE (B-B)

Rev.	Data	Descrição	Aprov.
2	17-08-2024	INCLUSÃO DE COMENTÁRIOS DO CLIENTE	TSP
1	12-04-2024	REVISÃO DO PLOT PLAN	TSP
0	22-12-2023	EMISSÃO PARA REVISÃO	TSP



QUADRANTE
www.qd-eng.com

Cliente

AURORA
LITHIUM

Projeto

UNIDADE INDUSTRIAL DE
CONVERSÃO DE LÍTIO

Fase

PROJETO DE EXECUÇÃO

Designação

DRENAGEM PLUVIAL E
REQUALIFICAÇÃO DA LINHA DE ÁGUA

VALA DE DRENAGEM

Escalas :	Indicadas	Projeto :	FBC
Data :	22-12-2023	Desenhou :	FBC
Processo :	T2023-594	Verificou :	PPT
Ficheiro :	T2023-594-01-EX-HID-14-037_02	Aprovou :	TSP

Desenho Nº

EX-HID-14-037 2

Este desenho é propriedade do GRUPO QUADRANTE, não podendo ser utilizado ou reproduzido no todo ou em parte, ou comunicado a terceiros, sem a sua expressa autorização. Este desenho só é válido para construção depois de devidamente assinado.