

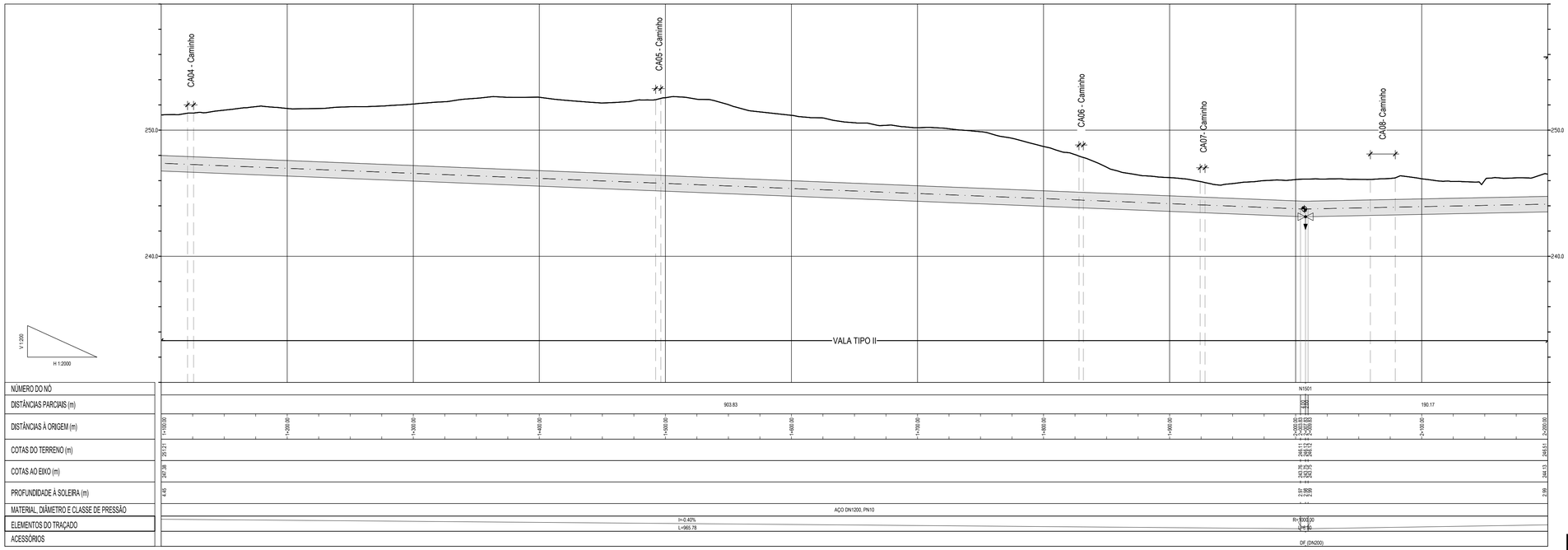

N1501 — *CONDUTA ADUTORA CA PN 10*

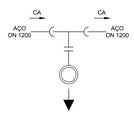

- TÊ ESPECIAL DN 1200X800 EM AÇO (BIF) SOLDADO, COM BOCA DE VISITA E PICAGEM DN 200
- VÁLVULA DE DESCARGA DE FUNDO DN 200 FFD

CONVENÇÕES:

Em Planta

- TRAVESSIA DE CAMINHO OU ESTRADA
- TRAVESSIA SOB VALA DE DRENAGEM / LINHA DE ÁGUA
- N0102 — IDENTIFICAÇÃO DO NÓ
- M=39448.603 P=-144298.436 — COORDENADAS DOS NÓS
- VENTOSA
- DESCARGA DE FUNDO
- CAMINHO DE FERRO

LEVANTAMENTO TOPOGRÁFICO

Em Perfil

- LINHA DO TERRENO NATURAL
- ADUTOR GRAVITICO
- VENTOSA
- DESCARGA DE FUNDO

LOCALIZAÇÃO GERAL

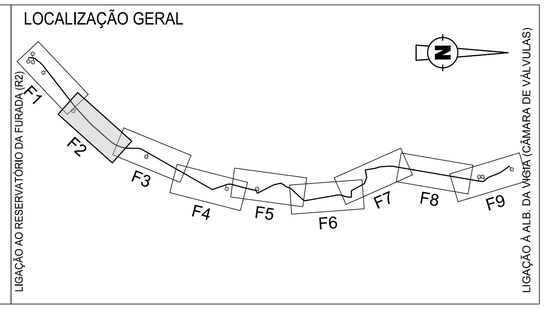

Revisão	Descrição	Data	Rúbrica
R02	REVISÃO, FACE ANÁLISE INTERNA DA EDIA	2023/07/07	PSG
R01	REVISÃO EM FUNÇÃO DA APRECIAÇÃO DO REVISOR	2019/03/15	PSG

EDIA — Empresa de Desenvolvimento e Infra-estruturas do Alqueva, S.A.

PROJETO DE EXECUÇÃO E ESTUDO DE IMPACTE AMBIENTAL DO CIRCUITO HIDRÁULICO DE REGUENGOS DE MONSARAZ E RESPETIVO BLOCO DE REGA

LIGAÇÃO ENTRE O RESERVATÓRIO R2 E A ALBUFEIRA DA VIGIA

Conduta Adutora Gravítica - Troço T3
Planta e Perfil Longitudinal
km1+100 - km2+200

PROCESL — PLANEGE CENOR

Projectou	2017/11	Manuel Valadas	Substitui des. nº	ESCALAS: 1:200 ; 1:2000	Nº ORDEM: 202.02
Desenhou	2017/11	Marta Duarte	Substituido por des. nº		
Verificou	2017/11	Manuel Valadas	Cód : 16113-PE- 04 - 02 -ADU-DES- 202.02		
Aprovou	2017/11	Manuel Valadas	Nº EDIA : 14C20PE_RegMin_D202_F002aF009_RPT3AduPPL_PE_R02_20230707	FOLHA: 2/9	

ESTE DOCUMENTO É PROPRIEDADE DA TPF PLANEGE CENOR, SA, E NÃO PODE SER REPRODUZIDO, DIVULGADO OU FORNECIDO A TERCEIROS SEM AUTORIZAÇÃO EXPRESSA.