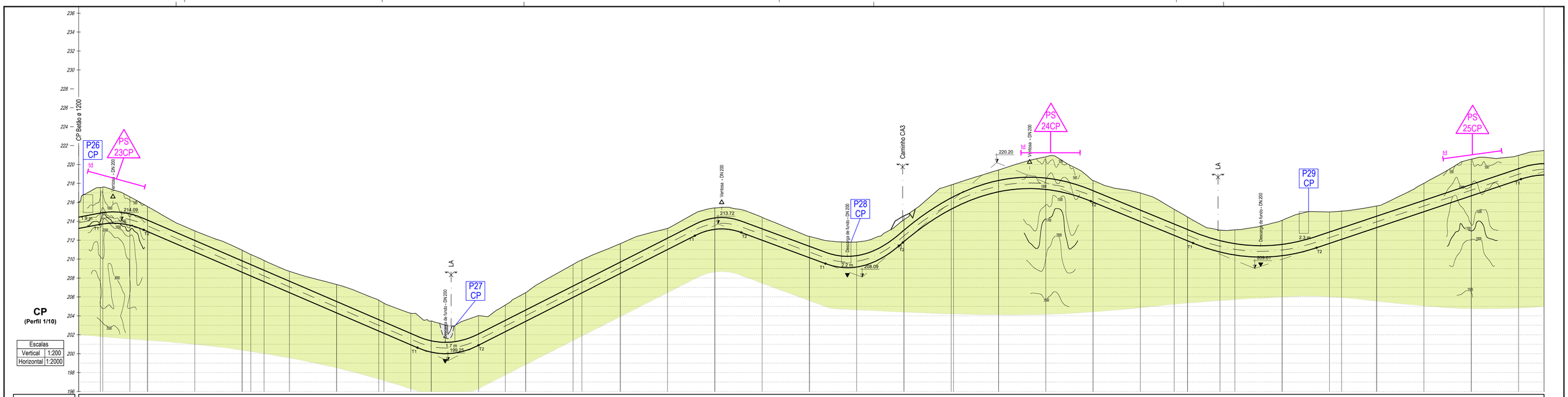

CP
(Perfil 1/10)

Escalas	
Vertical	1:200
Horizontal	1:2000

| | | |

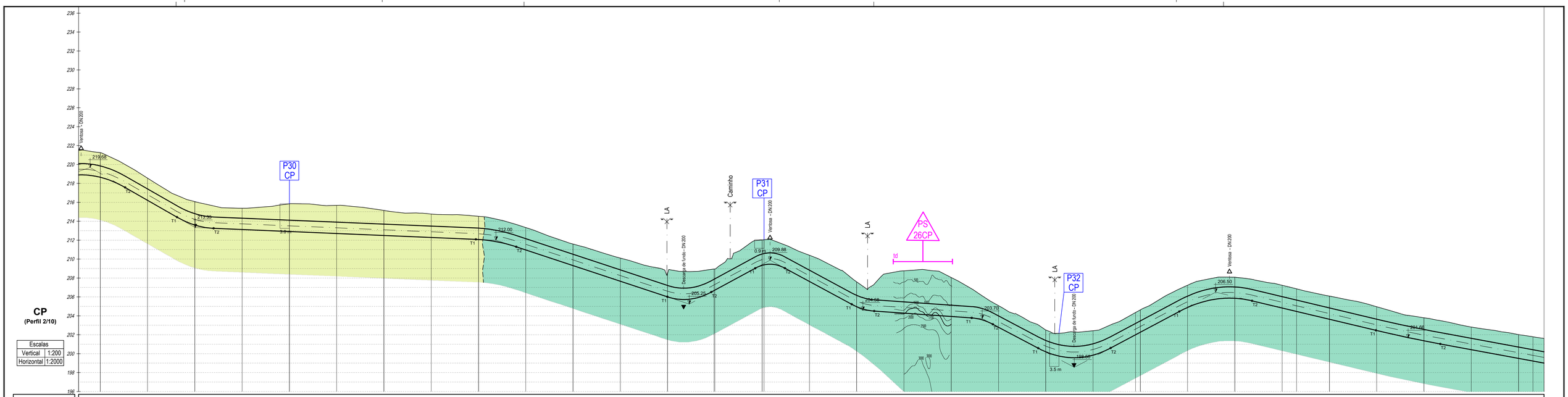
CP
(Perfil 2/10)
Escalas
Vertical 1:200
Horizontal 1:2000
P30 CP
P31 CP
PS 26CP
P32 CP
Ventosa - DN200
Descarga de fundo - DN200
Caminho
LA
219.68
215.35
212.00
205.29
209.88
204.50
203.73
199.50
206.50
201.66
3.9 m
0.9 m
3.5 m
Id
T1
T2

| | | |

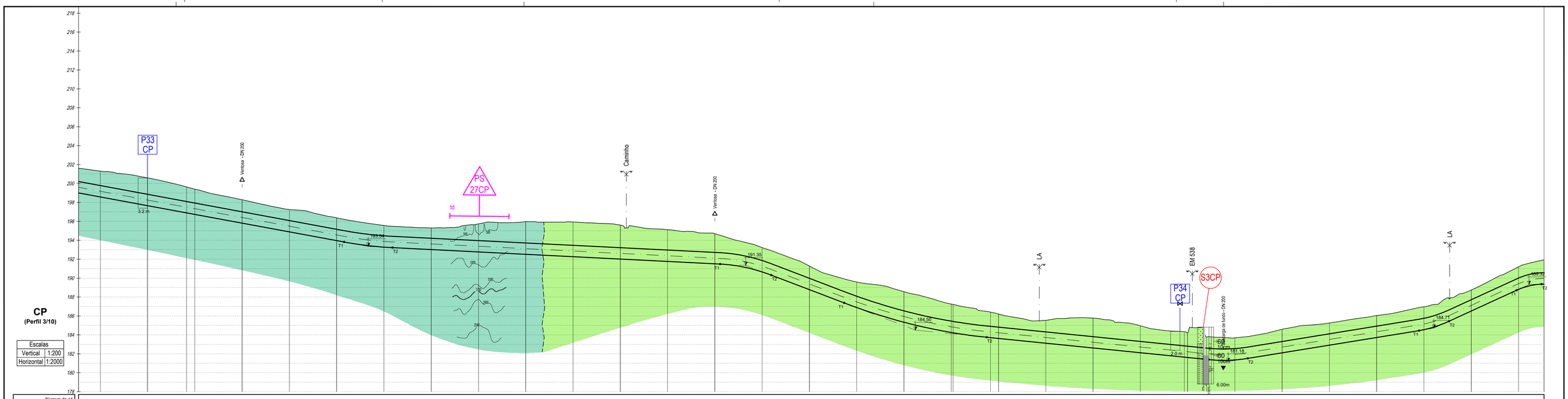
CP
(Perfil 3/10)
Escalas
Vertical 1:200
Horizontal 1:2000
P33 CP
Ventosa - DN 200
PS 27CP
td
Caminho
Ventosa - DN 200
LA
EM 538
P34 CP
S3CP
Descarga de fundo - DN 200
LA
3.2 m
193.34
191.35
184.50
2.0 m
181.18
184.71
189.32
6.00m

| | | |

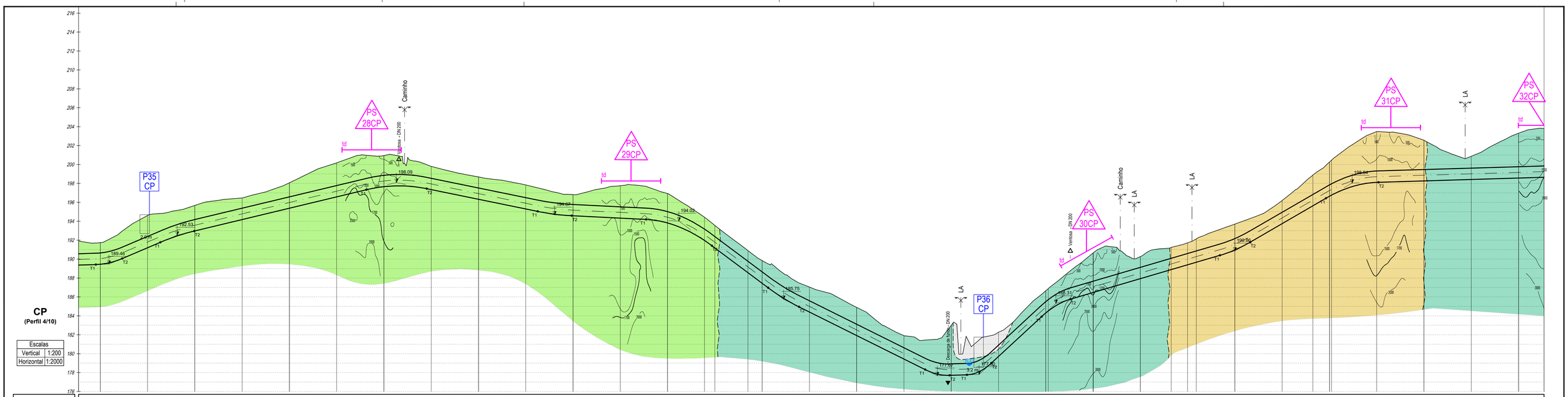
CP
(Perfil 4/10)
Escalas
Vertical 1:200
Horizontal 1:2000
P35 CP
PS 28CP
PS 29CP
PS 30CP
PS 31CP
PS 32CP
P36 CP
Caminho
LA
Ventosa - DN200
Descarga de fundo - DN200
Td
T1
T2
2.9m
189.46
192.53
198.09
194.57
194.02
185.75
177.70
177.79
3.2 m
185.31
190.56
198.94

| | | |

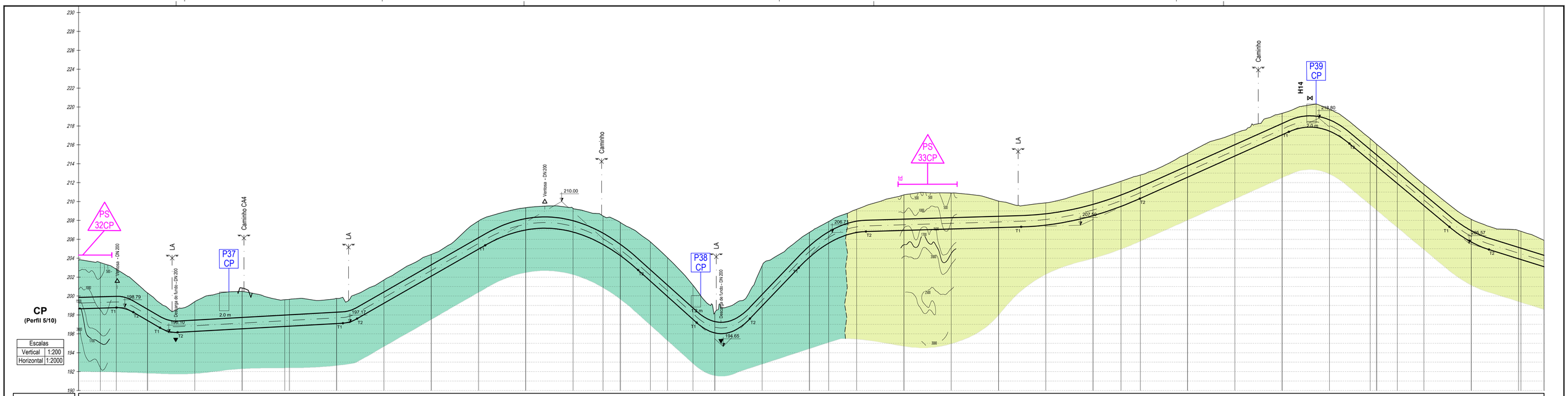
CP
(Perfil 5/10)
Escalas
Vertical 1:200
Horizontal 1:2000
PS 32CP
PS 33CP
P37 CP
P38 CP
P39 CP
H14
Caminho CA4
Caminho
LA
Ventosa - DN200
Descarga de fundo - DN200
198.79
196.10
197.17
194.65
206.73
207.50
210.00
218.80
295.57
2.0 m

| | | |

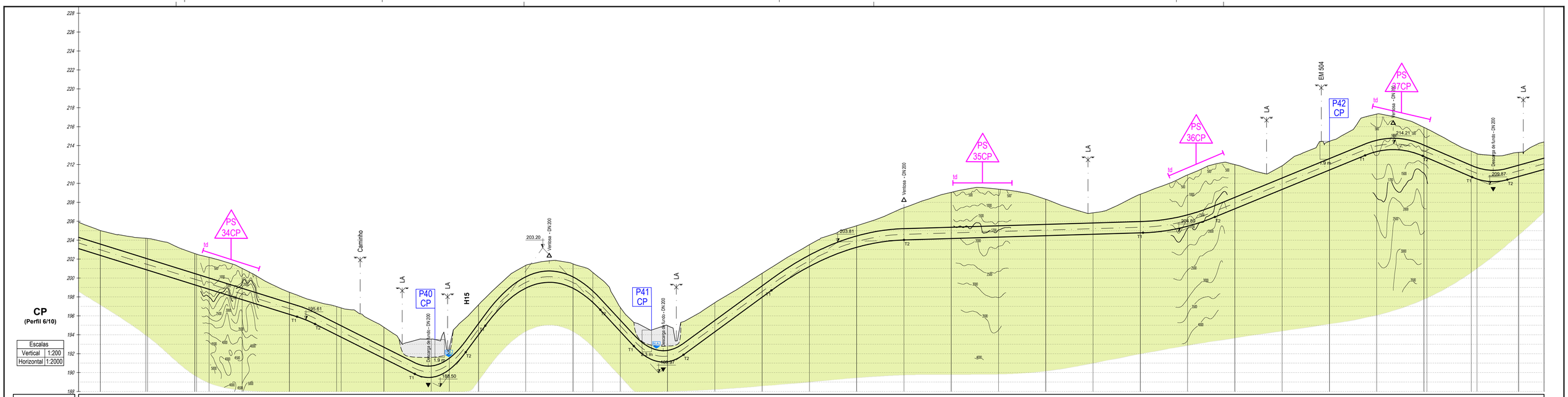
CP
(Perfil 6/10)
Escalas
Vertical 1:200
Horizontal 1:2000
PS 34CP
PS 35CP
PS 36CP
PS 37CP
P40 CP
P41 CP
P42 CP
Caminho
H15
EM 504
Ventosa - DN 200
Descarga de fundo - DN 200
203.20
203.81
204.80
214.21
209.87
195.61
194.50
194.97
1.9 m
1.3 m
1.9 m
T1
T2
td
LA

| | | |

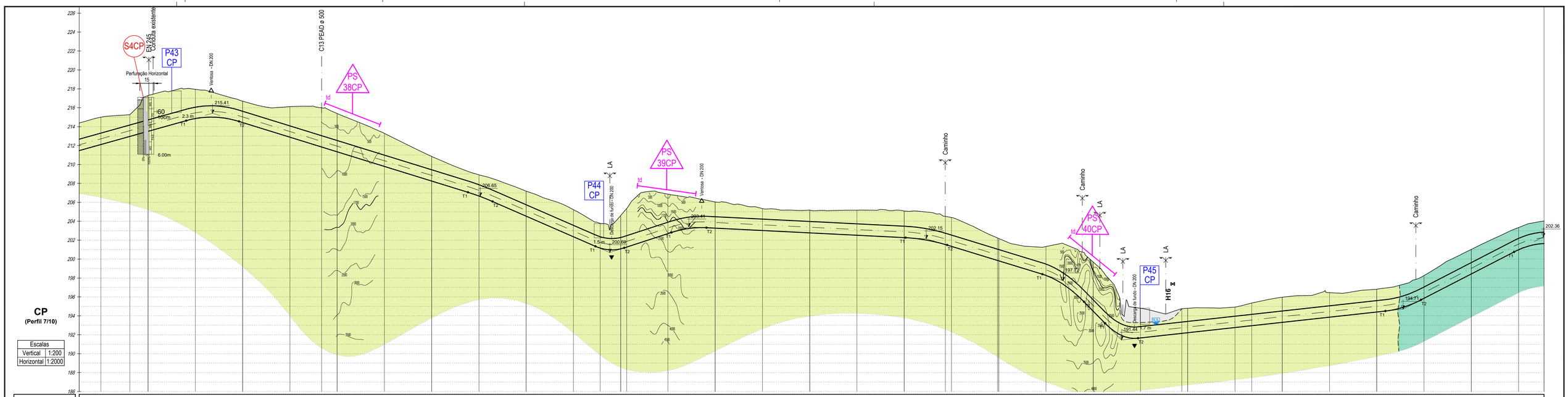

Unidades Geológicas

Recente

- a — Aluviões

Mio-pliocénico

- MP — Arenitos feldspáticos; Cascalheiras; (*) Calcários Margosos

Silúrico Inferior

- S — Xistos luzentes e grafitosos, com Monograptus; quartzitos e calcários cristalinos associados.

Georgiano e provável Acadiano

- Cbi — Xistos, quartzitos e grauvaques, cloritizados; (*)Conglomerados interformacionais
- Cbi — Calcários e dolomitos, cristalinos.
- Cbi — (*)Conglomerados (**)Arcoses
- Cbi — Metavulcanitos

Precâmbrico

Série Negra do Sudoeste Peninsular

- P€ — Xistos Metamórficos e metagrauvaques com quartzitos negros (*) e calcários Cristalinos; metarcoses (**)

Formação Gnaisso-migmatítica

- P€ — Rochas Ultrametamórficas

Rochas metamórficas de contacto

- Corneanas quártzicas, pelíticas e calco-silicatadas

Massas e Filões

- Metagabros

Rochas magmáticas

- γ'nz — Ortognaisses graníticos biotíticos, derivados de granitos porfiróides de grão média a grosseiro
- σ"z — Ortognaisses graníticos e Sieníticos hipercalinos
- γ"ng — Granitos calco-alcalinos, porfiróides, de grão médio a grosseiro biotíticos.

Prospeção Geotécnica

(Planta)		(Perfil)
P	Poço de reconhecimento	P CP
S	Sondagem mecânica	S
PS (Tp, Tn)	Perfil sísmico de refração	PS

Simbolos

- Limite geológico
- Xistosidade — 60
- Conduta de Rega
- Carreamento
- Cavalgamento
- N.A. — Nível de água

Revisão	Designação	Desenhou	Aprovou	Data
.	.	.	.	.

Fase: PROJETO DE EXECUÇÃO

Projectou	Desenhou	Aprovou	Data
Eunice Teixeira	Henrique Rézio	Sofia Azevedo	Julho 2023

Código do Ficheiro:	Contrato:	Escalas
C871-REG-PE-G07-RO	C871	1:2000 1:200

DGADR

DIREÇÃO-GERAL DE AGRICULTURA E DESENVOLVIMENTO RURAL

PROJETO DE EXECUÇÃO DE INFRAESTRUTURAS DE REGADIO DO APROVEITAMENTO HIDROAGRÍCOLA DO CRATO

REDE DE REGA. BLOCO DE FRONTEIRA E AVIS. CONDUTA PRINCIPAL. PLANTA GEOLÓGICA. PERFIL E PENTE GEOLÓGICO-GEOTÉCNICO

(Folha 7/11)

Campo d'Água Engenharia e Gestão, Lda.

Desenho n.º **G07** | Revisão **0**

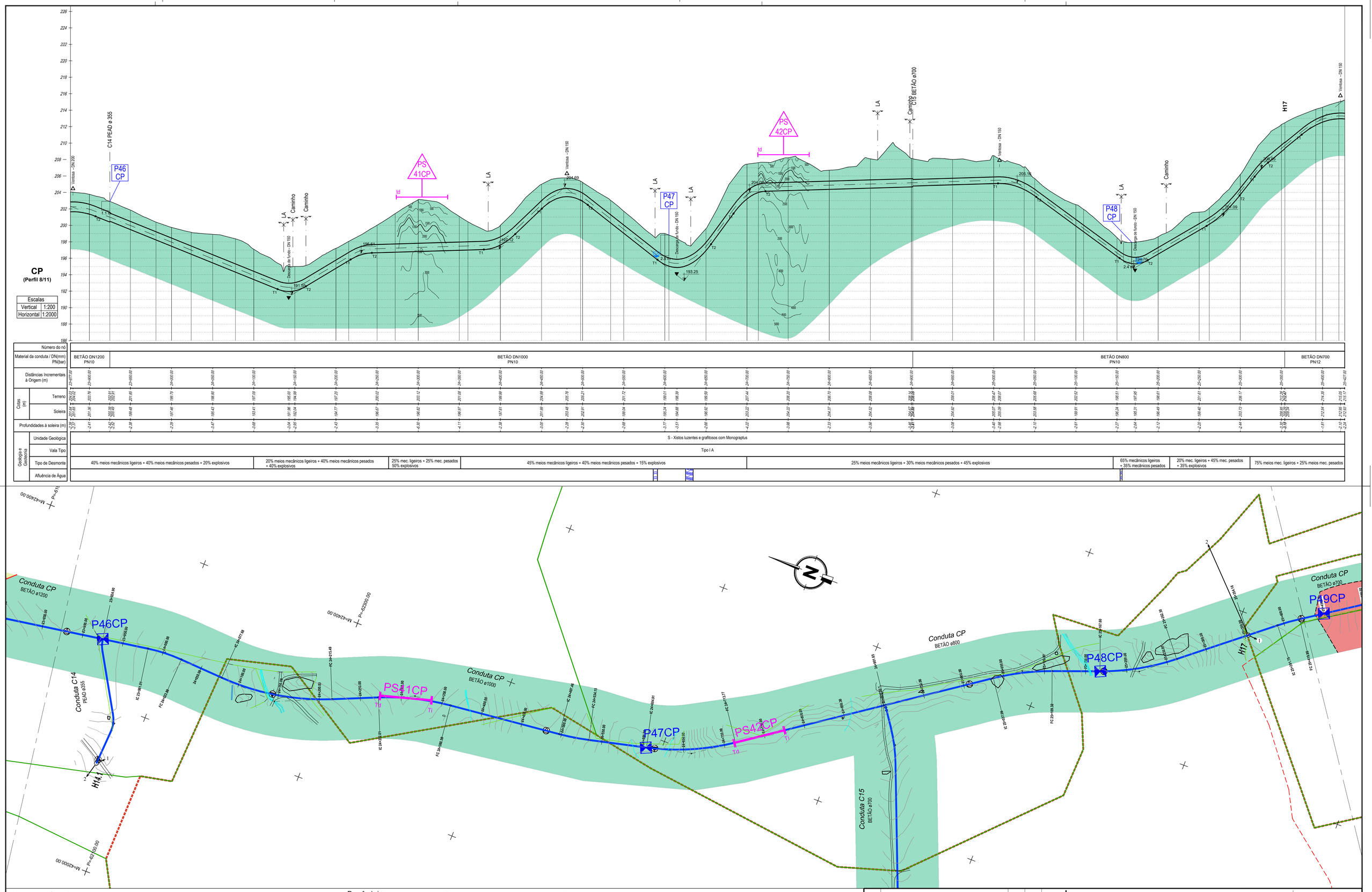
CP
(Perfil 8/11)
Escalas
Vertical 1:200
Horizontal 1:2000
C14 PEAD ø 355
P46 CP
PS 41CP
P47 CP
PS 42CP
P48 CP
C15 BETÃO ø700
H17
Caminho
Ventosa - DN 200
Ventosa - DN 150
Descarga de fundo - DN 150
Conduta CP
BETÃO ø1200
BETÃO ø1000
BETÃO ø800
BETÃO ø700
Conduta C14
PEAD ø355
Conduta C15
BETÃO ø700
P46CP
P47CP
P48CP
P49CP
PS41CP
PS42CP
H14.1
H17

| Número do nó | | |

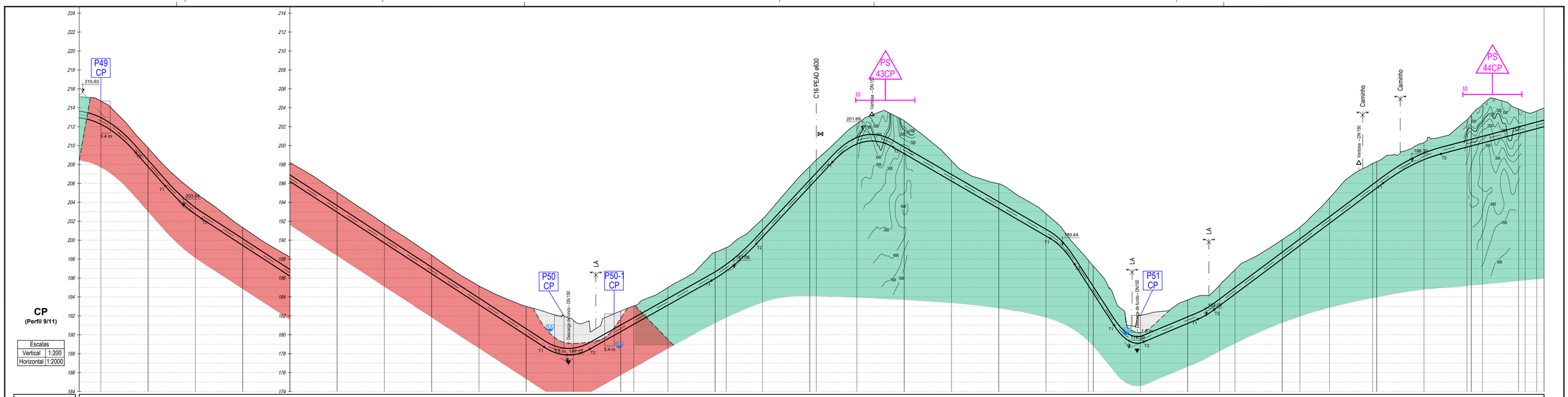

CP
(Perfil 9/11)

Escalas	
Vertical	1:200
Horizontal	1:2000

| | | |

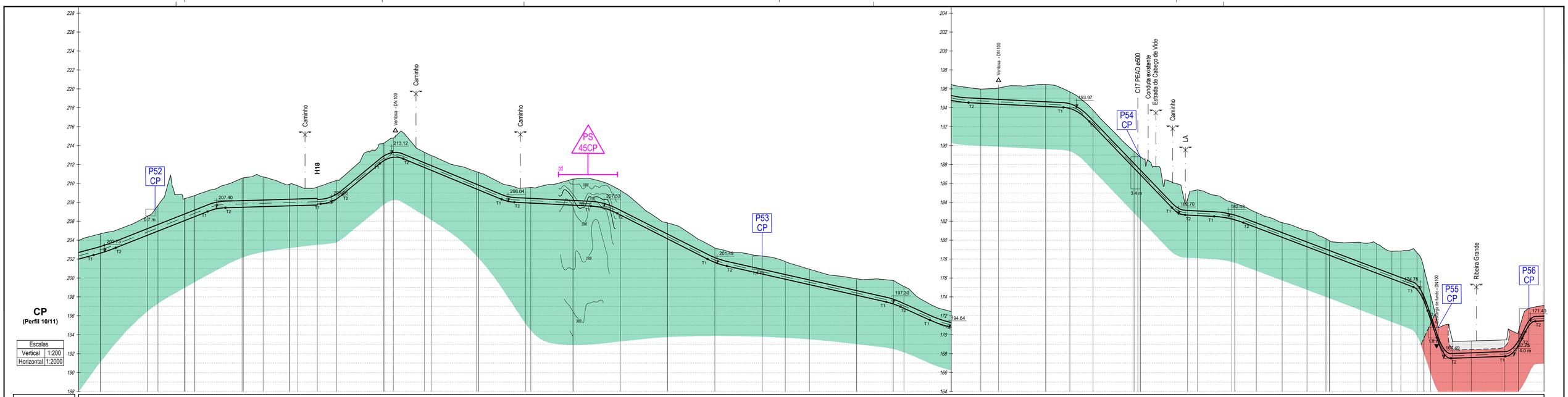
CP
(Perfil 10/11)
Escalas
Vertical 1:200
Horizontal 1:2000
P52 CP
P53 CP
PS 45CP
P54 CP
P55 CP
P56 CP
H18
Caminho
Ventosa - DN 100
C17 PEAD ø500
Conduta existente
Estrada de Cabeço de Vide
Ribeira Grande
Linha de fundo - DN100
td
207.40
213.12
208.04
207.53
201.49
197.30
194.64
203.97
190.70
182.43
174.76
171.40
181.49
3.4 m
4.0 m

| | | |

CP
(Perfil 11/11)

Escalas	
Vertical	1:200
Horizontal	1:2000

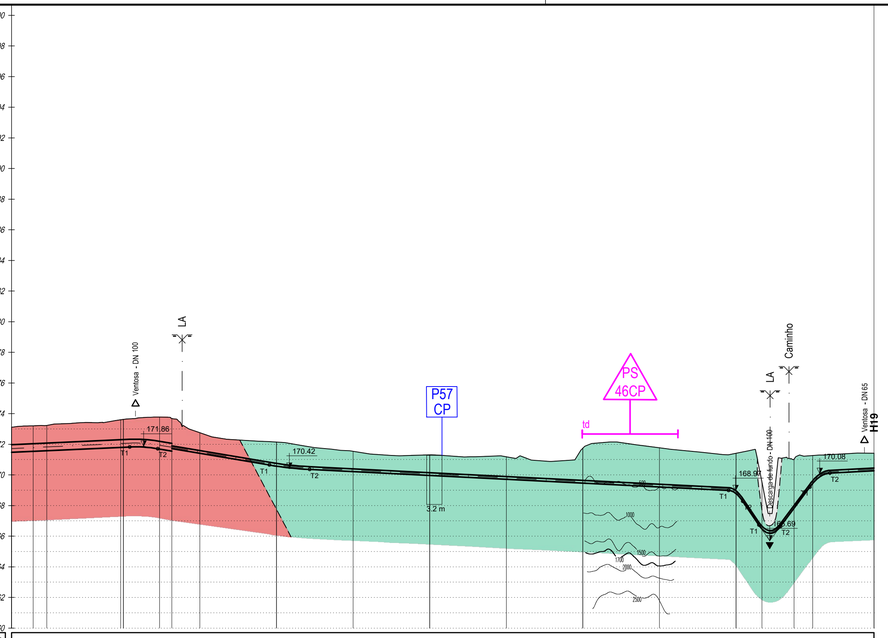

| | | |