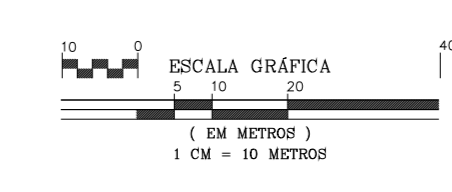


Projeção PT-TM06/ ETRS89

V01	-3347,197	163136,170
V02	-3357,895	163141,340
V03	-3401,487	163173,009
V04	-3428,197	163200,916
V05	-3431,838	163207,759
V06	-3434,581	163216,170
V07	-3435,837	163228,088
V08	-3435,252	163235,717
V09	-3434,711	163252,082
V10	-3435,516	163256,068
V11	-3437,221	163272,163
V12	-3458,296	163309,418
V13	-3490,954	163343,635
V14	-3509,256	163363,197
V15	-3513,812	163372,705
V16	-3556,476	163361,626
V17	-3576,632	163352,515
V18	-3597,626	163404,032
V19	-3621,616	163439,295
V20	-3624,439	163452,994
V21	-3635,860	163484,380
V22	-3636,037	163484,638
V23	-3641,448	163492,799
V24	-3646,503	163503,914
V25	-3655,269	163522,240
V26	-3675,425	163513,960
V27	-3703,131	163507,387
V28	-3705,124	163507,011
V29	-3703,059	163481,191
V30	-3698,097	163438,606
V31	-3700,224	163439,731
V32	-3709,371	163440,720
V33	-3717,385	163490,009
V34	-3718,964	163503,326
V35	-3736,637	163494,547
V36	-3762,220	163477,956
V37	-3785,759	163513,519
V38	-3785,939	163528,909
V39	-3782,558	163540,822
V40	-3775,004	163561,210
V41	-3820,395	163617,082
V42	-3845,807	163683,541
V43	-3878,240	163699,421
V44	-3914,541	163719,102
V45	-3933,904	163707,653
V46	-3939,602	163700,608
V47	-3943,694	163692,325
V48	-3947,177	163680,572
V49	-3948,328	163674,564
V50	-3947,396	163662,696
V51	-3947,888	163642,664
V52	-3949,935	163631,989
V53	-3957,736	163598,265
V54	-3959,105	163579,683
V55	-3934,615	163474,339
V56	-3925,357	163327,488
V57	-3926,066	163311,951
V58	-3925,732	163311,130
V59	-3897,104	163289,236
V60	-3951,733	163221,229
V61	-3993,490	163176,873
V62	-4001,456	163172,248
V63	-4002,886	163170,844
V64	-4003,393	163168,247
V65	-4004,385	163167,355
V66	-4012,092	163155,699
V67	-4015,243	163152,449
V68	-4033,930	163120,911
V69	-4024,939	163092,220
V70	-4023,002	163062,948
V71	-4022,030	163058,231
V72	-4016,858	163050,019
V73	-3969,903	163031,046
V74	-3915,283	163033,781
V75	-3912,206	162989,174
V76	-3619,556	163058,782
V77	-3616,931	163058,551
V78	-3494,459	163089,550
V79	-3413,411	163104,207
V80	-3364,294	163119,638
V81	-3348,354	163123,073

- LEGENDA:
- LIMITE DA POLIGONAL
 - Curvas de Nivel Principais - 10m
 - Vela de Drenagem
 - GCP's
 - Ponto de Cota de Base de Talude
 - Área social com WC e Banheiro
 - Área Explorada
 - Bacia de Retenção
 - FERMIMENTO - 2.417,48 m
 - Curvas de Nivel Secundárias - 2m
 - Escombreira
 - Ponto de Cota de Topo de Talude
 - Depósito de Material Estéril
 - Depósito de Combustível
 - ÁREA ZONA DEFEITA
 - Caminhos
 - Escombreira Estéril
 - Ponto de Cota de Base de Muro
 - Ponto de Cota de Caminho
 - Reservatório de Água
 - Ruínas
 - ÁREA DE EXPLORAÇÃO
 - Vela periférica de Drenagem
 - V01 - VÉRTICES DO TERRENO
 - Ponto de Cota de Topo de Muro
 - Ponto de Cota de Terreno

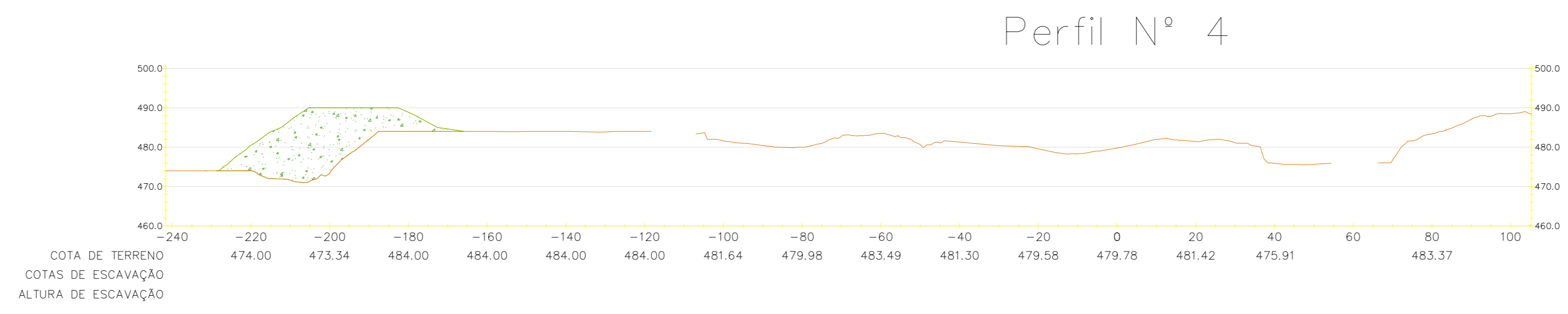
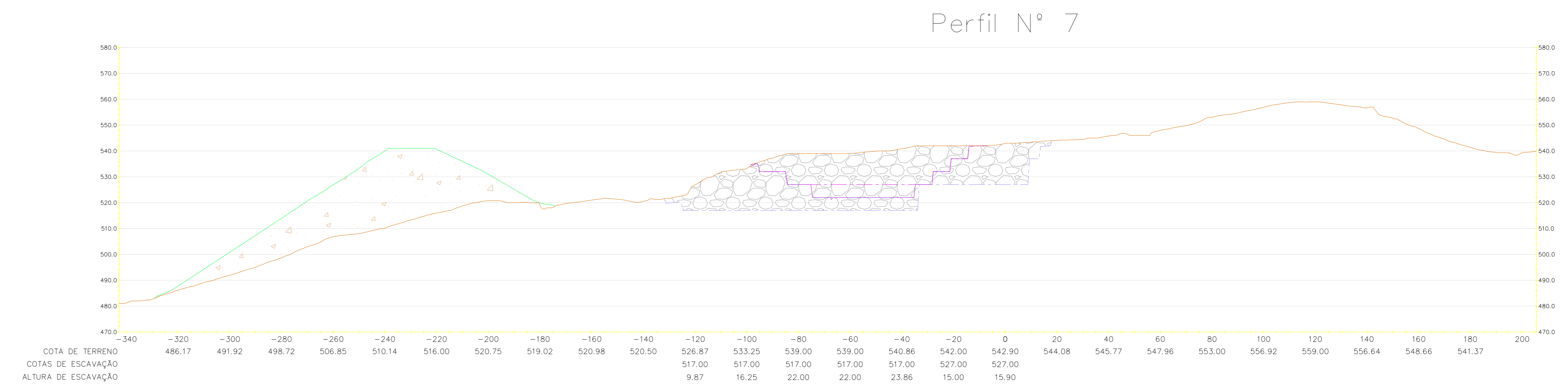
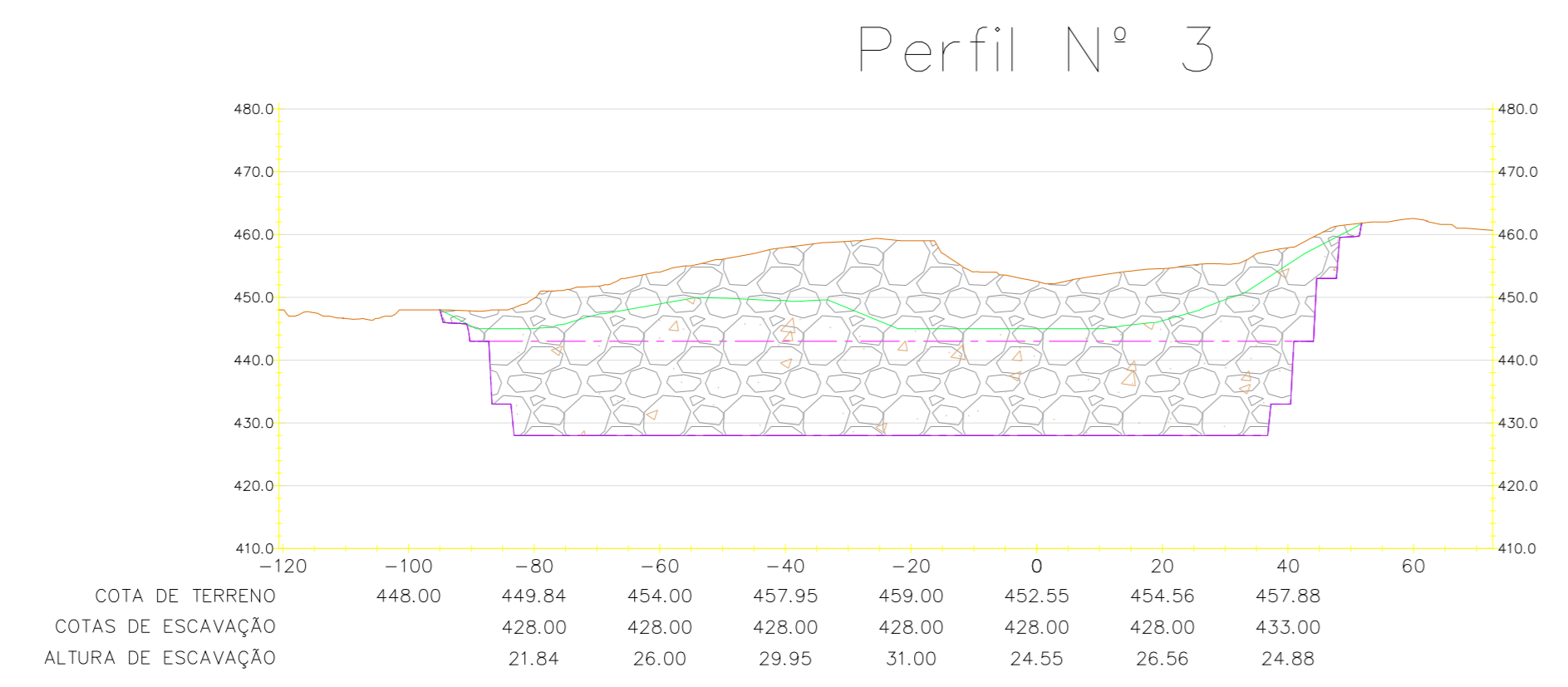
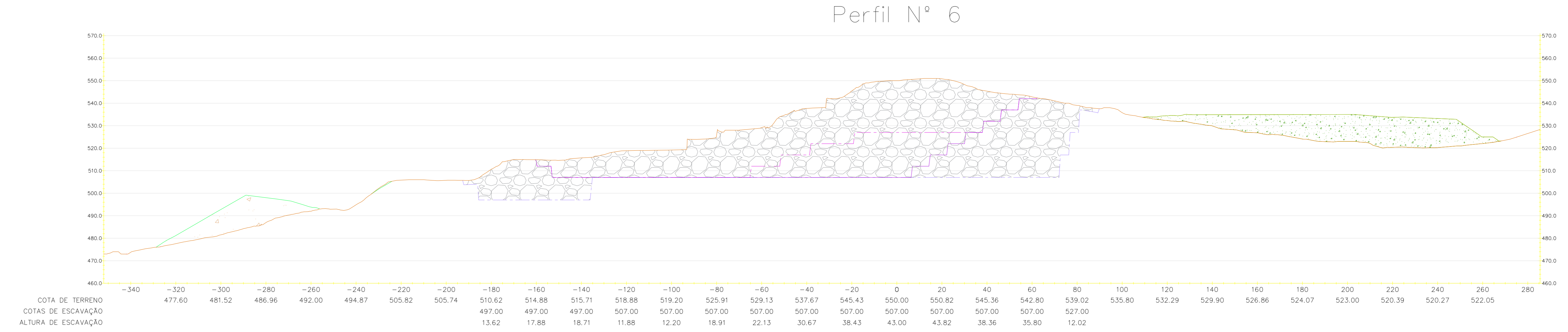
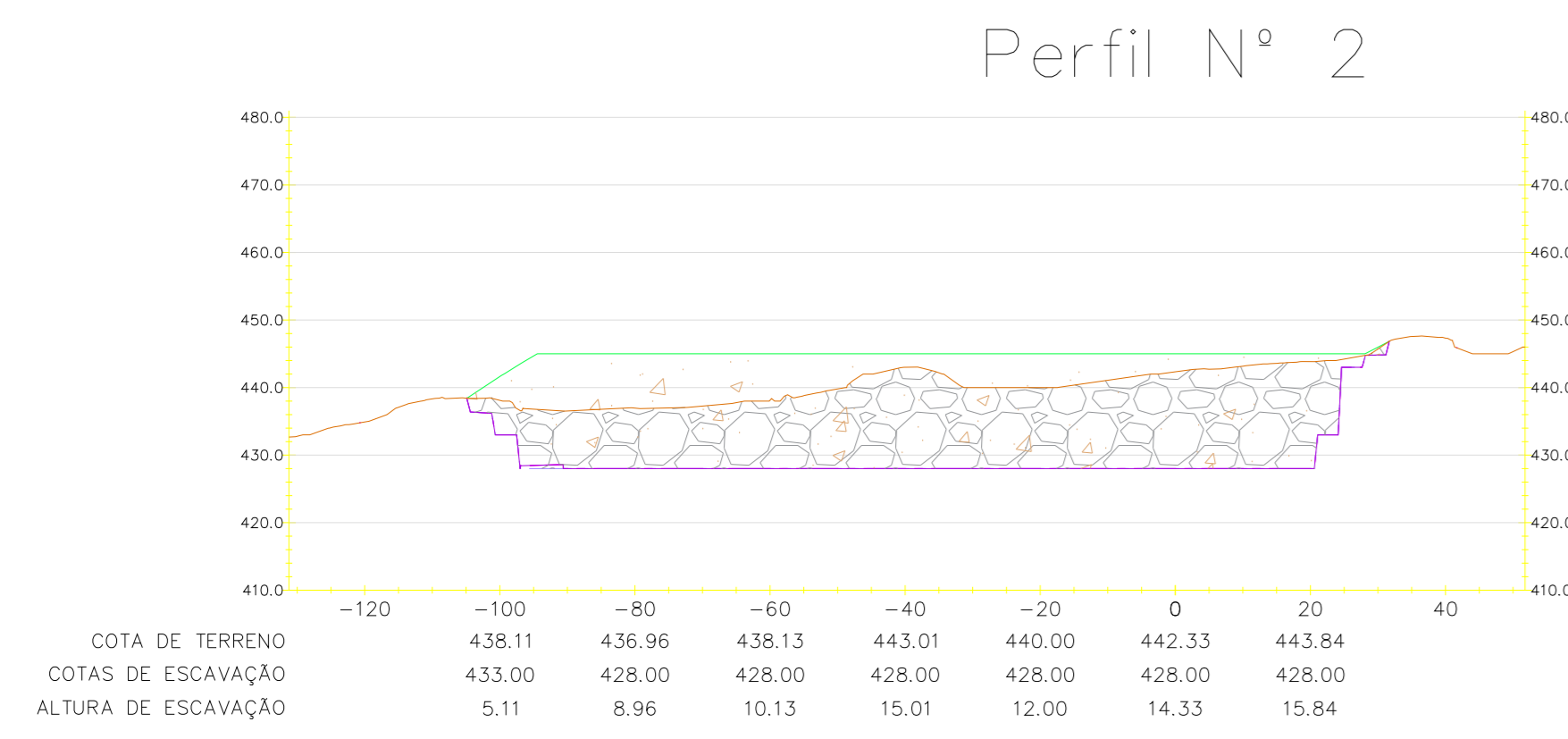
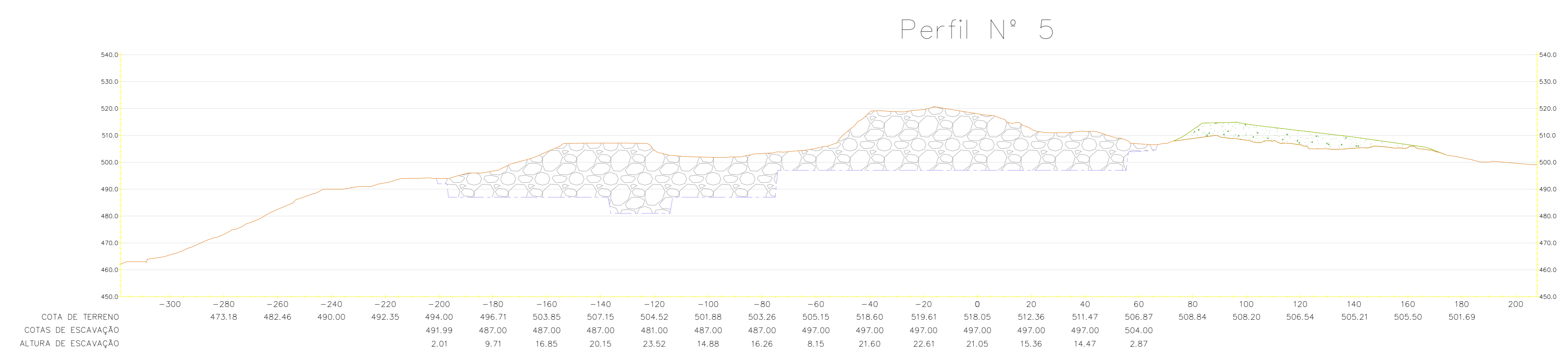
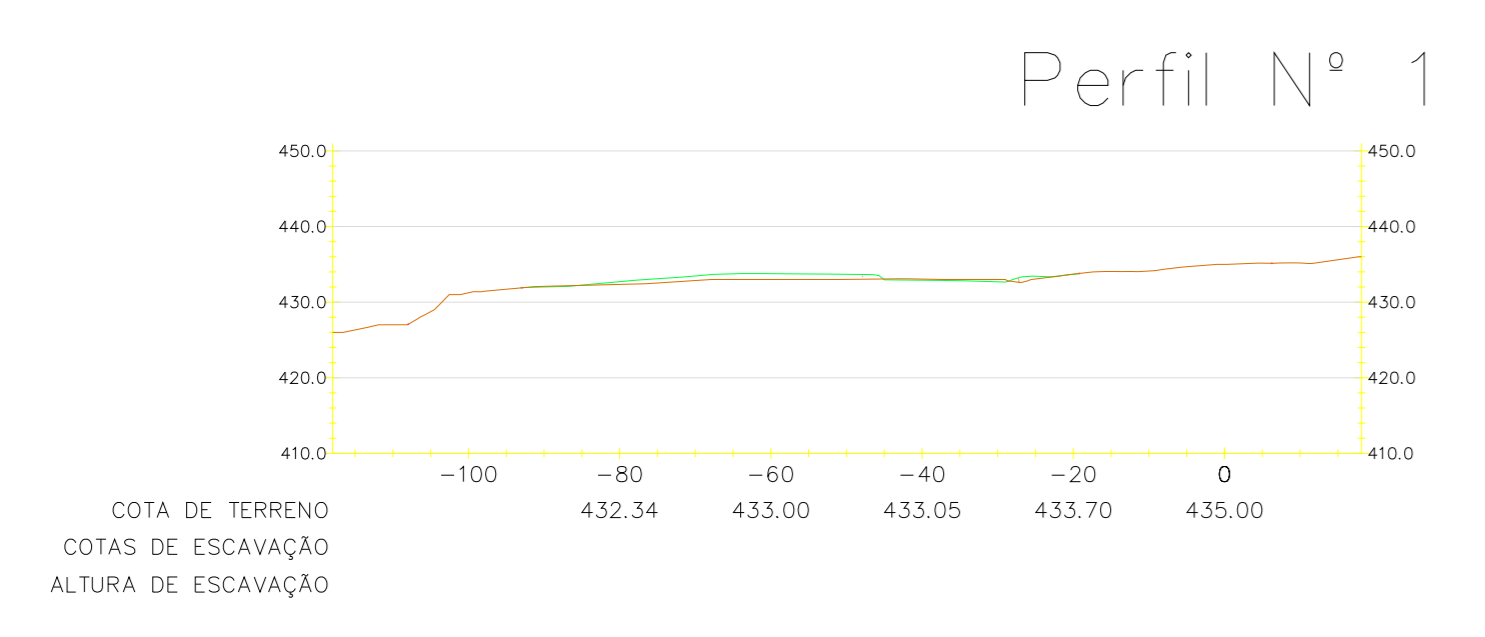


Os limites de propriedade estão em acordo com a informação por propriedade na sua representação.

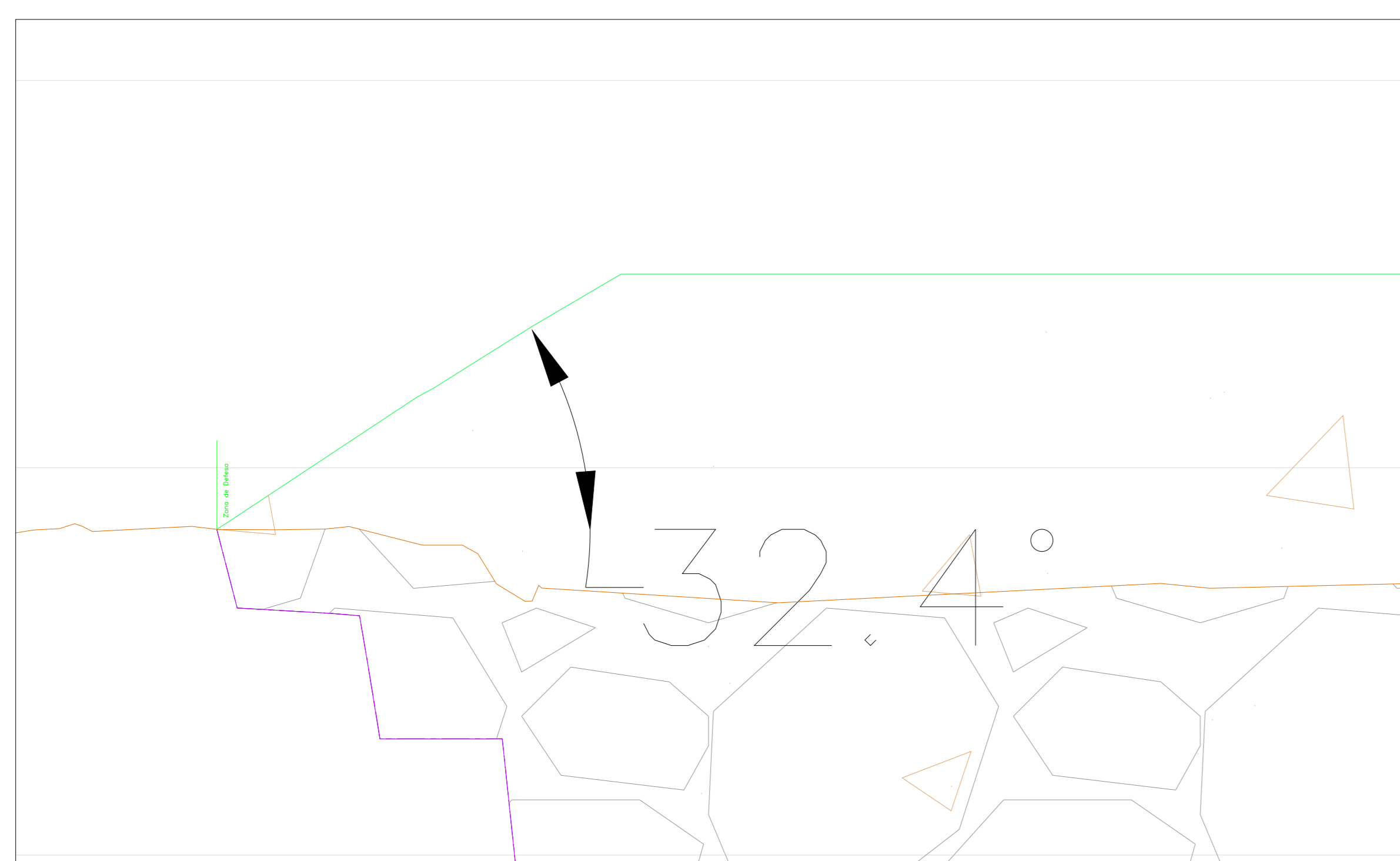
TOPOGRAFIA: Eng.º Manuel Oliveira da Costa
 Equipamento utilizado: GPS SONY STRIKE EASY - 780 metros
 Data Planimetria: 02/07/2022

www.geotek.pt
 Contacto: 1 511 524 267 640

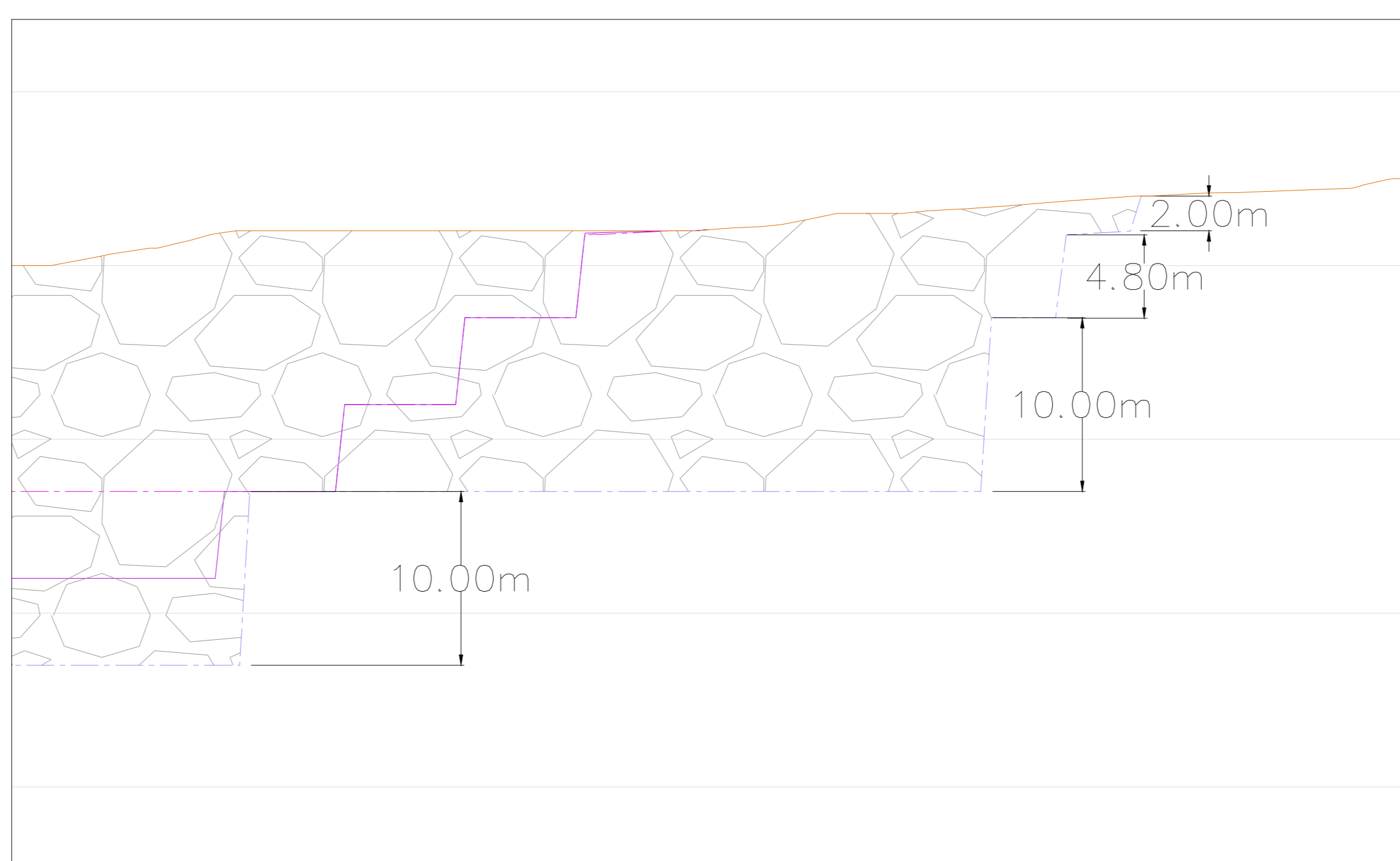
Planta de Escavação - 25 Anos	Avessadas e Rosém MARCO DE CANAVESES	ESCALA 1:1000
Jorge Costa +351 924 267 640	CONSTRUÇÕES EDDRENE INDEPENDENTE, LDA NIF: 505 570 130	Auto: 2024 DESENHO N.º
Diogo Alves +351 910 188 424	Sistema de Projeção PT-TM 06/ETRS 89 REFERENCIAL ALTIMETRICO - MAREGRÁFO DE CASCAIS	13



Pormenor Perfil n°2 – Ângulo da Escobreira



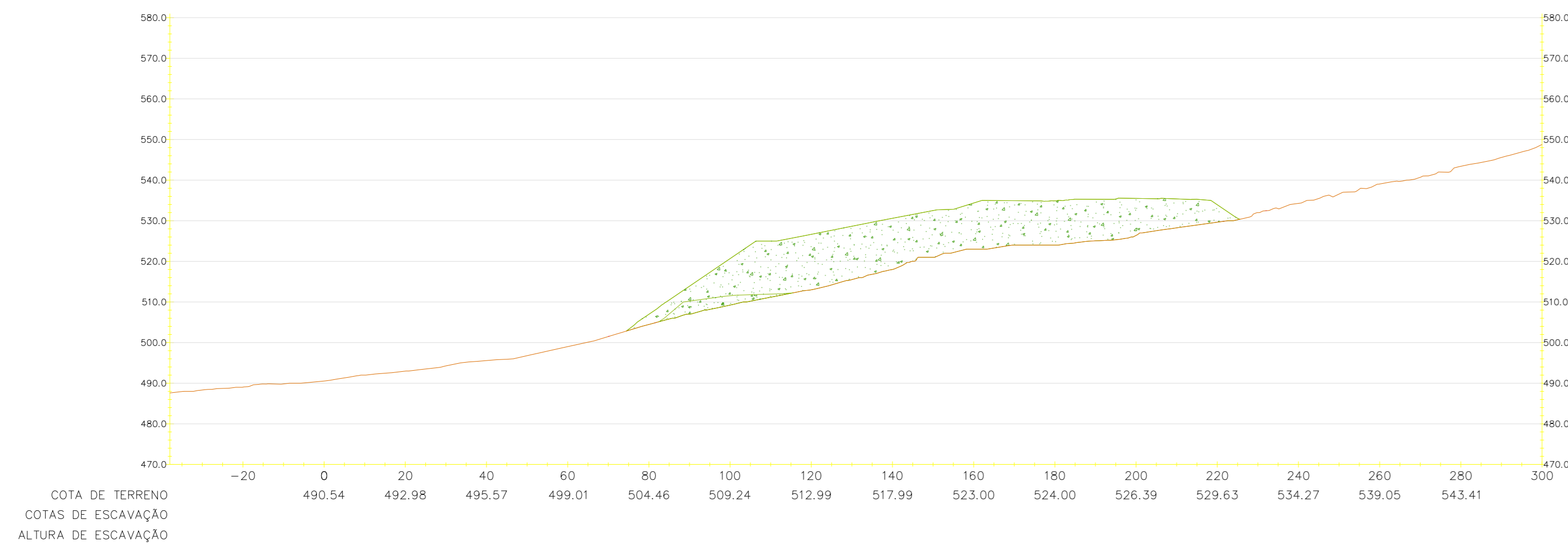
Pormenor Perfil n° 7 – Altura das Bancadas



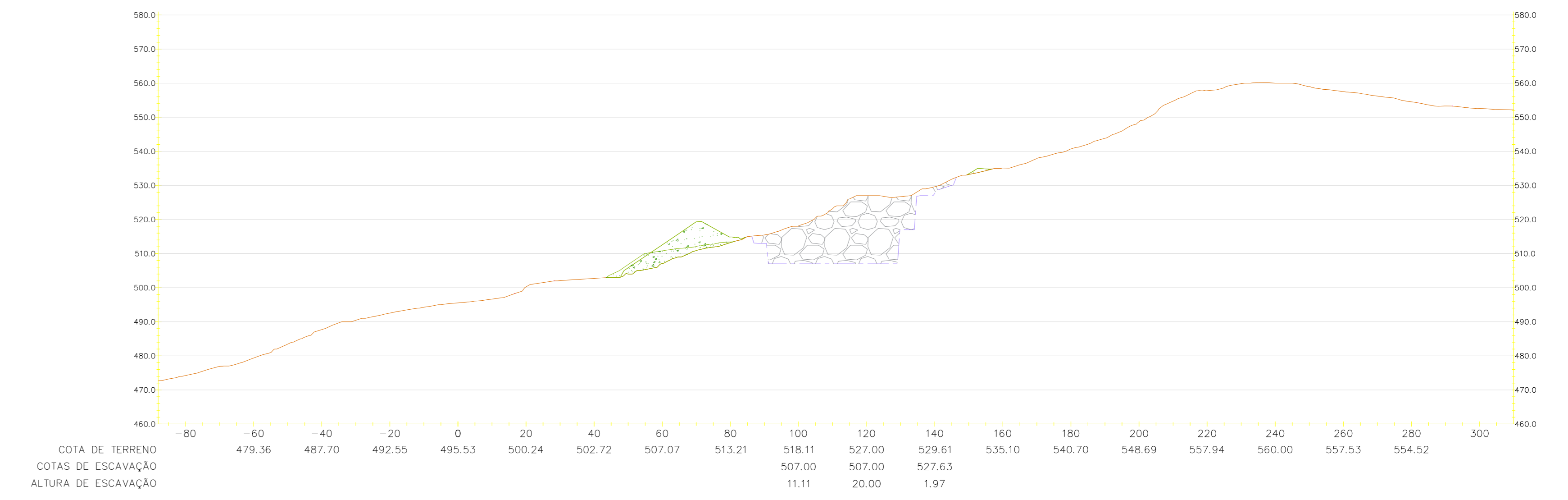
- LEGENDA:**
- COTAS DE ESCAVAÇÃO - 25 ANOS
 - COTAS DE ESCAVAÇÃO - 16 ANOS
 - COTAS DE ESCAVAÇÃO - 12 ANOS
 - COTAS DE ESCAVAÇÃO - 3 ANOS
 - COTAS INICIAL DO TERRENO NATURAL
 - ▨ ÁREA A ESCAVAR
 - ▨ ÁREA DE ESCOMBREIRA
 - ▨ ÁREA DE ESCOMBREIRA (MATERIAL ESTÉRIL)

Perfis Escavação 25 Anos	Avessadas e Rosém MARC DE CANAVESES	ESCALA 1:1000
Jorge Costa +351 924 267 640	CONSTRUÇÕES EDDRENE UNIPessoal, LDA NIF: 505 570 130	Auto: 2024 DESENHO N.º
Eduardo Silva +351 910 770 050	Sistema de Projeção PT-1M 06/ETRS 89 REFERÊNCIA ALTIMÉTRICA - MAREGRÁFO DE CASCAIS	13a

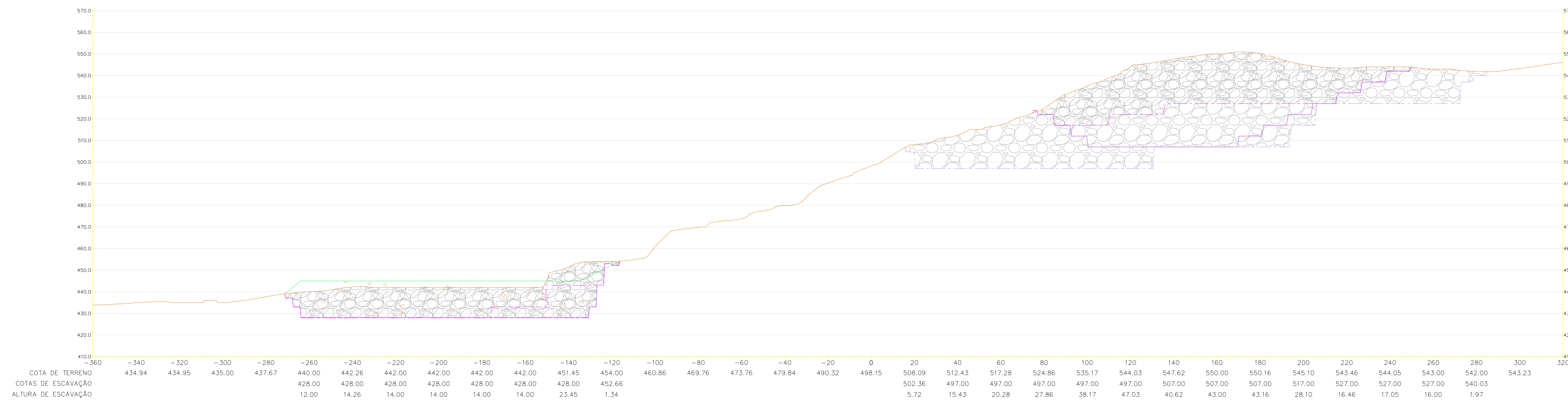
Perfil N° 8



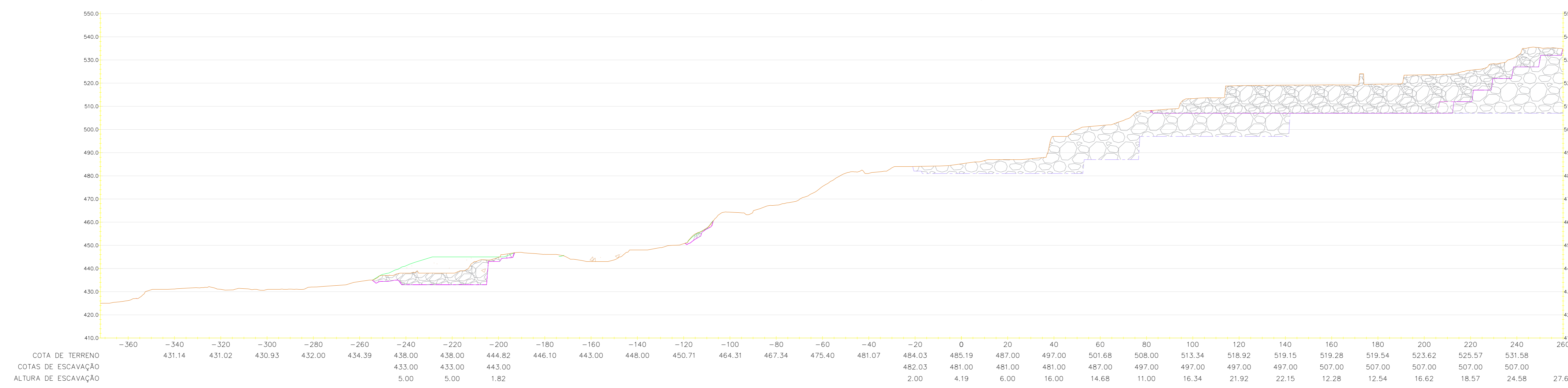
Perfil N° 9



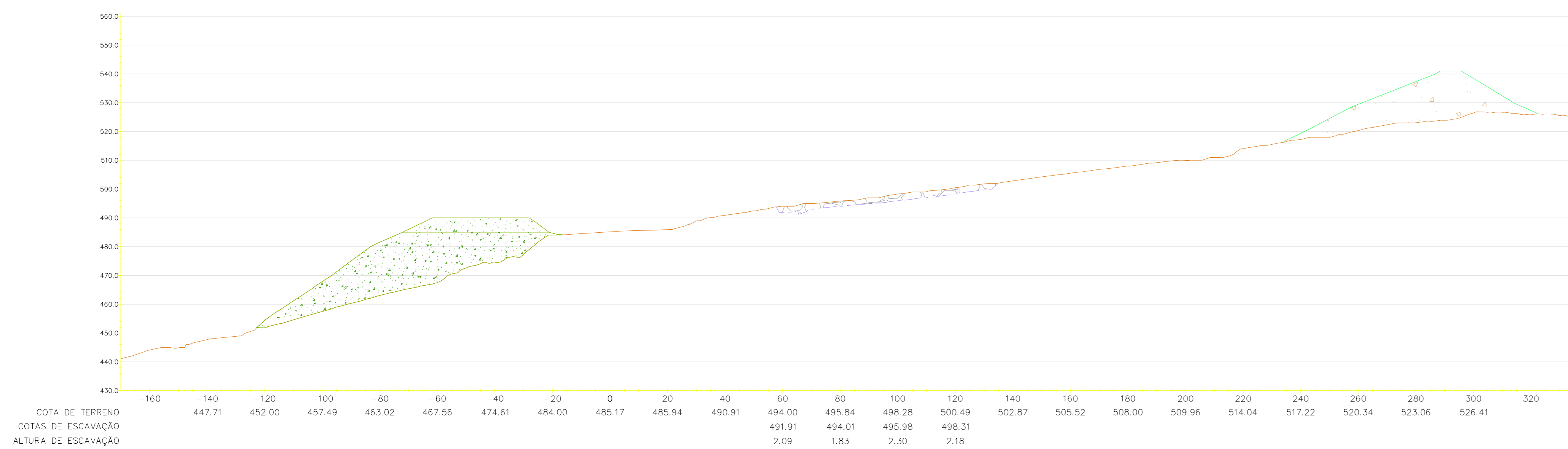
Perfil N° 10



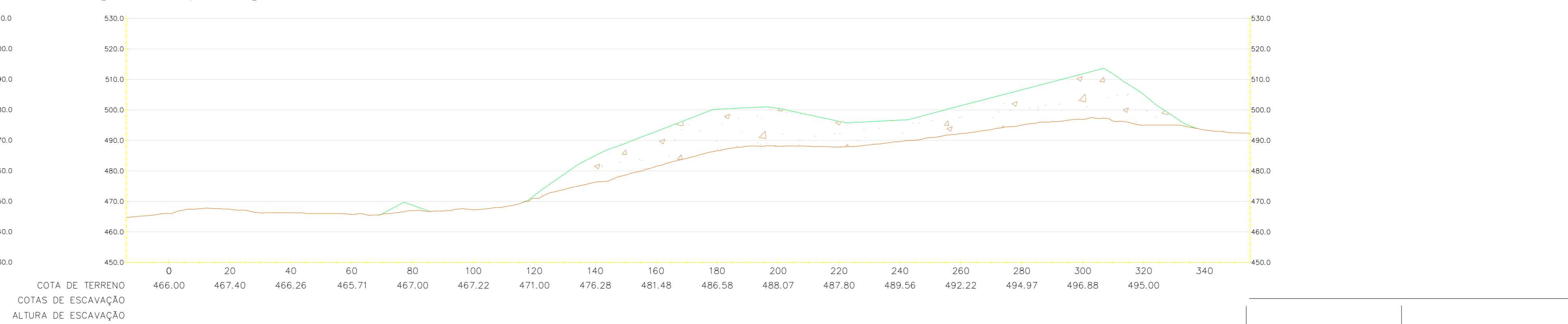
Perfil N° 11



Perfil N° 12


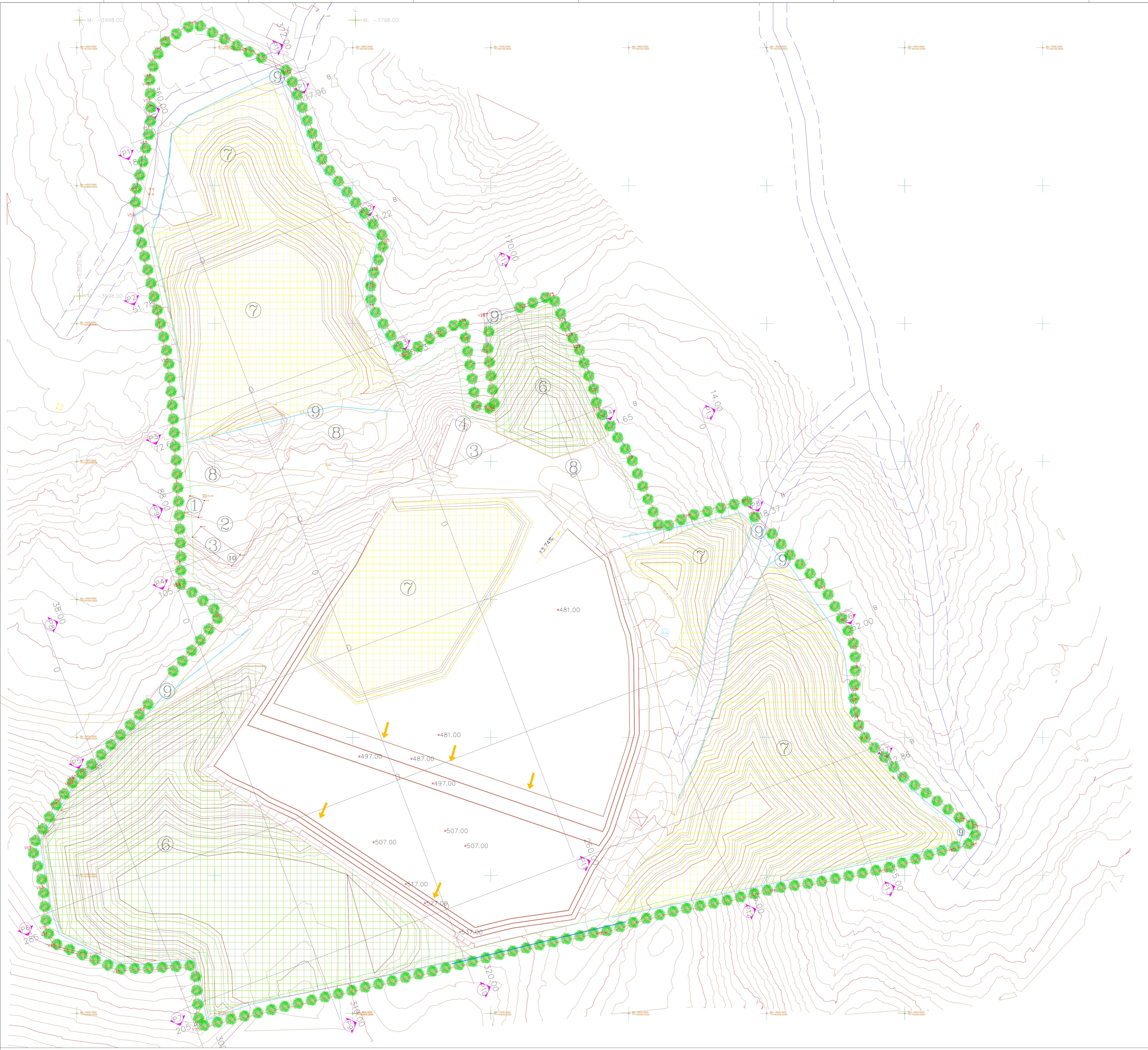


Perfil N° 13



- LEGENDA:
- COTAS DE ESCAVAÇÃO - 25 ANOS
 - COTAS DE ESCAVAÇÃO - 16 ANOS
 - COTAS DE ESCAVAÇÃO - 12 ANOS
 - COTAS DE ESCAVAÇÃO - 3 ANOS
 - COTAS INICIAL DO TERRENO NATURAL
 - ▨ ÁREA A ESCAVAR
 - ▨ ÁREA DE ESCOMBREIRA
 - ▨ ÁREA DE ESCOMBREIRA (MATERIAL ESTÉRIL)

Perfis Escavação 25 Anos	Avesadas e Rosém MARCOS DE CANAVESES	ESCALA 1:1000
Jorge Costa +351 924 267 640	CONSTRUÇÕES EDDRENE UNIPessoal, LDA NIF: 505 570 130	Auto: 2024 DESENHO N.º
Eduardo Silva +351 910 770 050	Sistema de Projeção PT-TM 06/ETRS 89 REFERÊNCIA ALTIMÉTRICA - MAREGRÁFO DE CASCAIS	13b



Projeção PT-TM06/ ETRS89

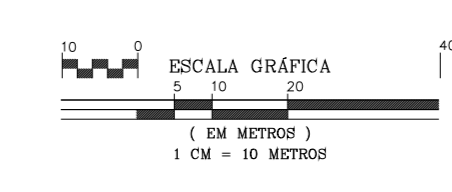
V01	-3347,197	163136,170
V02	-3357,895	163141,340
V03	-3401,487	163173,009
V04	-3428,197	163200,916
V05	-3431,838	163207,759
V06	-3434,581	163216,170
V07	-3435,837	163228,088
V08	-3435,252	163235,717
V09	-3434,711	163252,082
V10	-3435,516	163266,068
V11	-3437,221	163272,163
V12	-3458,296	163309,418
V13	-3490,954	163343,635
V14	-3509,256	163363,197
V15	-3513,812	163372,705
V16	-3556,476	163361,626
V17	-3576,632	163352,515
V18	-3597,626	163404,032
V19	-3621,616	163439,295
V20	-3624,439	163452,994
V21	-3635,860	163484,380
V22	-3636,037	163484,638
V23	-3641,448	163492,799
V24	-3646,503	163503,914
V25	-3655,269	163522,240
V26	-3675,425	163513,960
V27	-3703,131	163507,387
V28	-3705,124	163507,011
V29	-3703,059	163481,191
V30	-3698,097	163438,606
V31	-3700,224	163439,731
V32	-3709,371	163440,720
V33	-3717,385	163490,009
V34	-3718,964	163503,326
V35	-3736,637	163494,547
V36	-3762,220	163477,956
V37	-3785,759	163513,519
V38	-3785,939	163528,909
V39	-3782,558	163540,822
V40	-3775,004	163561,210
V41	-3820,395	163617,082
V42	-3845,807	163683,541
V43	-3878,240	163699,421
V44	-3914,541	163719,102
V45	-3933,904	163707,653
V46	-3939,602	163700,608
V47	-3943,694	163692,325
V48	-3947,177	163680,572
V49	-3948,328	163674,564
V50	-3947,396	163662,696
V51	-3947,888	163642,664
V52	-3949,935	163631,989
V53	-3957,736	163598,265
V54	-3959,105	163579,683
V55	-3934,615	163474,339
V56	-3925,357	163327,488
V57	-3926,066	163311,951
V58	-3925,732	163311,130
V59	-3897,104	163289,236
V60	-3951,733	163221,229
V61	-3993,490	163176,873
V62	-4001,456	163172,248
V63	-4002,886	163170,844
V64	-4003,393	163168,247
V65	-4004,385	163167,355
V66	-4012,092	163155,699
V67	-4015,243	163152,449
V68	-4033,930	163120,911
V69	-4024,939	163092,220
V70	-4023,002	163062,948
V71	-4022,030	163058,231
V72	-4016,858	163050,019
V73	-3969,903	163031,046
V74	-3915,283	163033,781
V75	-3912,206	162989,174
V76	-3619,556	163058,782
V77	-3616,931	163058,551
V78	-3494,459	163089,550
V79	-3413,411	163104,207
V80	-3364,294	163119,638
V81	-3348,354	163123,073

LEGENDA:

- LIMITE DA POLIGONAL
- FERMETRO
- AREA
- LIMITE ZONA DEFESA
- AREA DE EXPLORAÇÃO
- Curvas de Nivel Principais - 10m
- Curvas de Nivel Secundarias - 2m
- Caminhos
- Vala periferica de Drenagem
- V01 - VERTEICES DO TERRENO
- Ecombreira
- Ecombreira Estéril
- V01 - VERTEICES DO TERRENO

- GCP's
- Marcos
- Ponto de Cota de Base de Muro
- Ponto de Cota de Topo de Muro
- Ponto de Cota de Base de Talude
- Ponto de Cota de Topo de Talude
- Ponto de Cota de Caminho
- Ponto de Cota de Terreno
- Sentido de Escavação
- Ponto de Transformação
- Reservatório de Água
- Ruínas

- ① - Área social com WC e Banheiro
- ② - Área de Pré-Stock
- ③ - Área de Transformação
- ④ - WC
- ⑤ - Área Explorada
- ⑥ - Depósito de Material Estéril
- ⑦ - Depósito de Ecombreiros
- ⑧ - Parque de Bloco
- ⑨ - Bacia de Retenção
- ⑩ - Depósito de Combustível



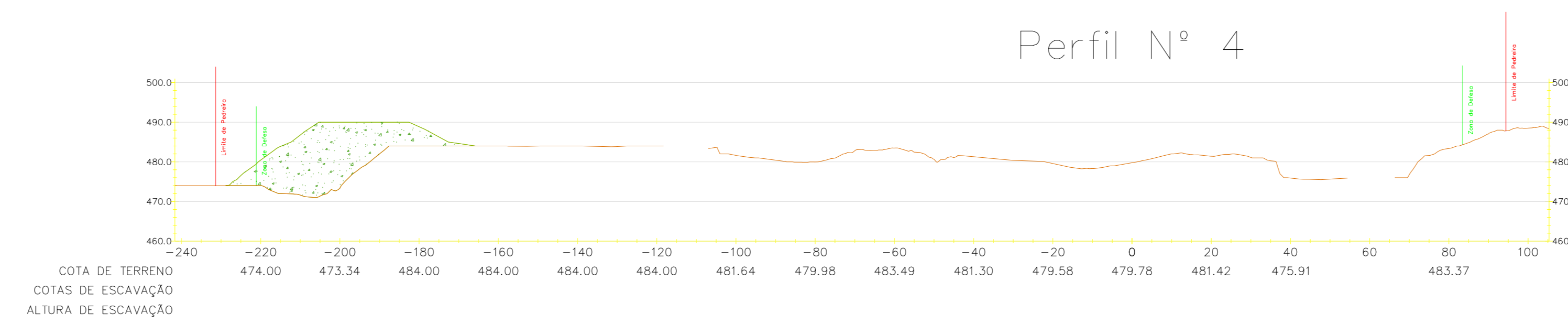
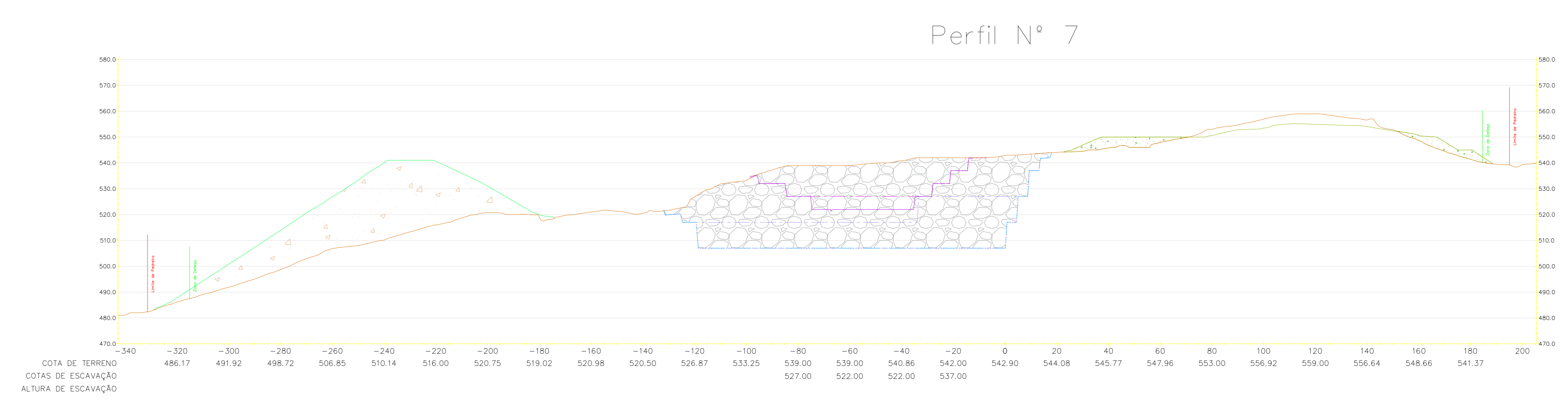
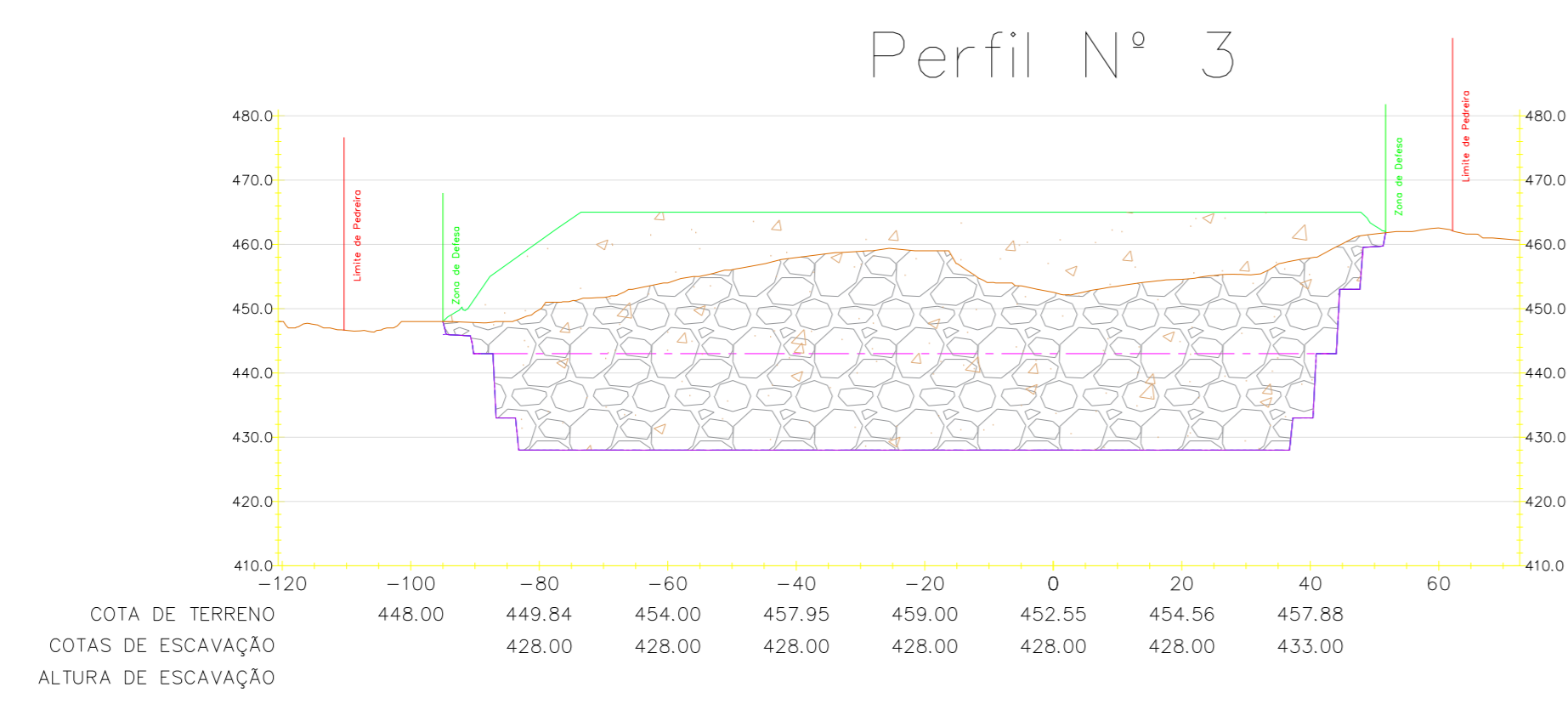
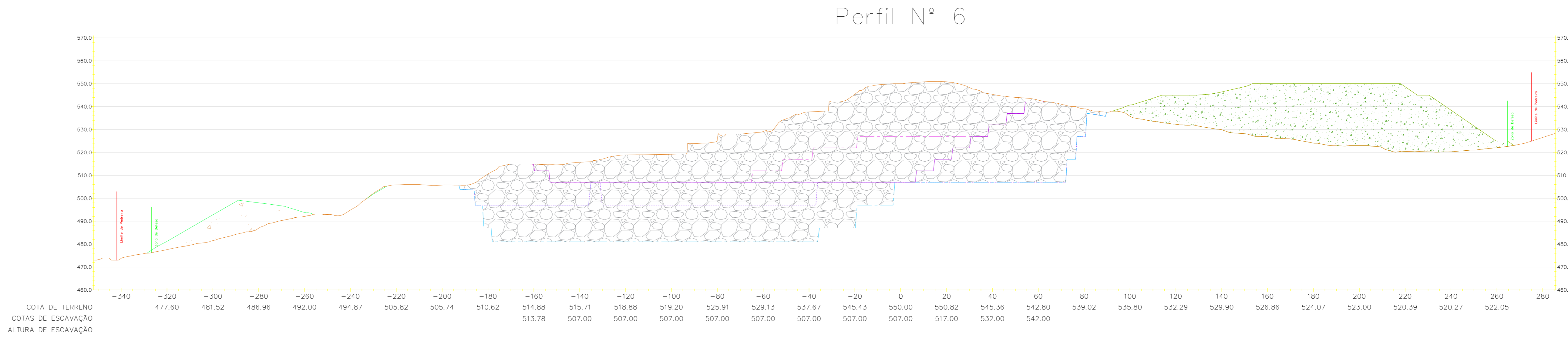
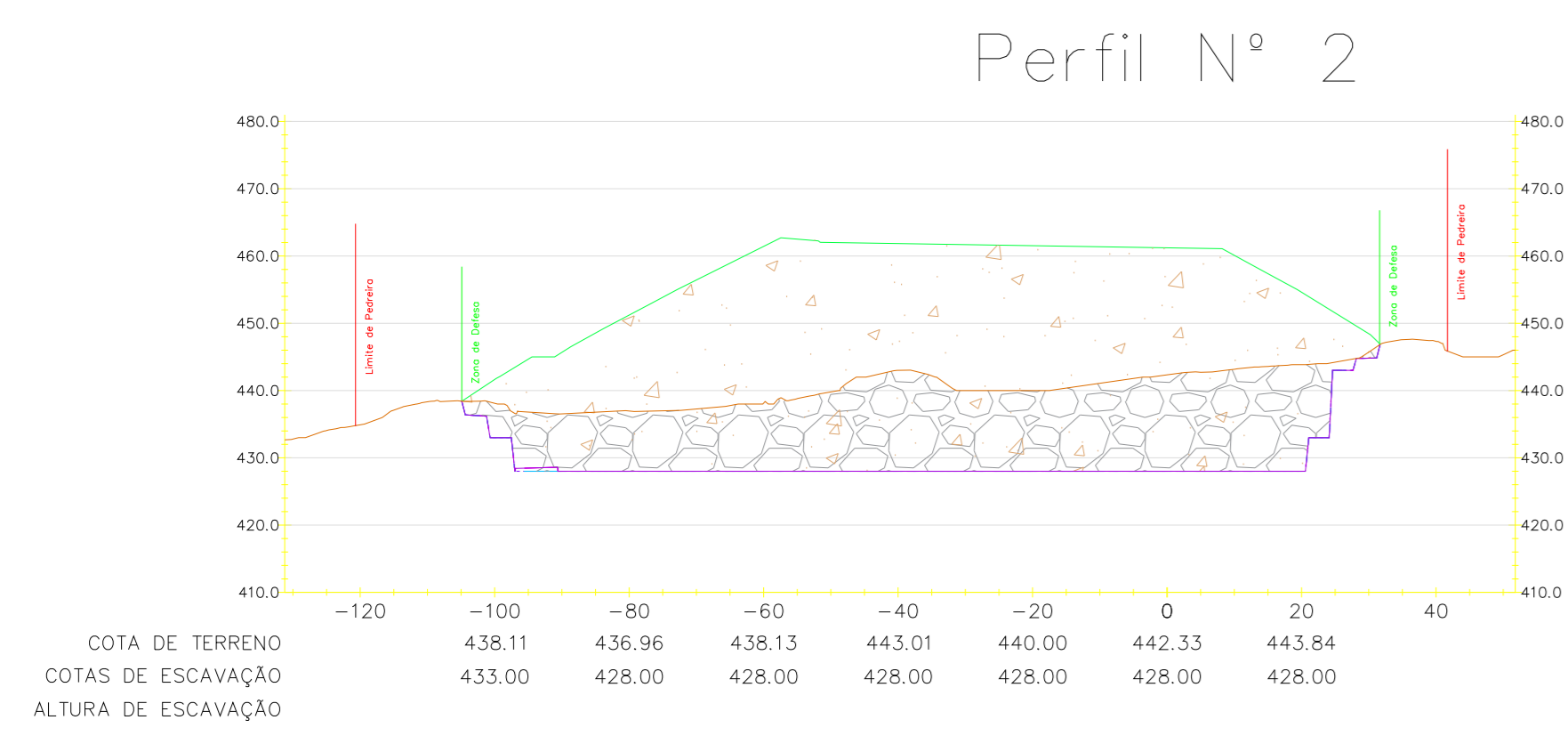
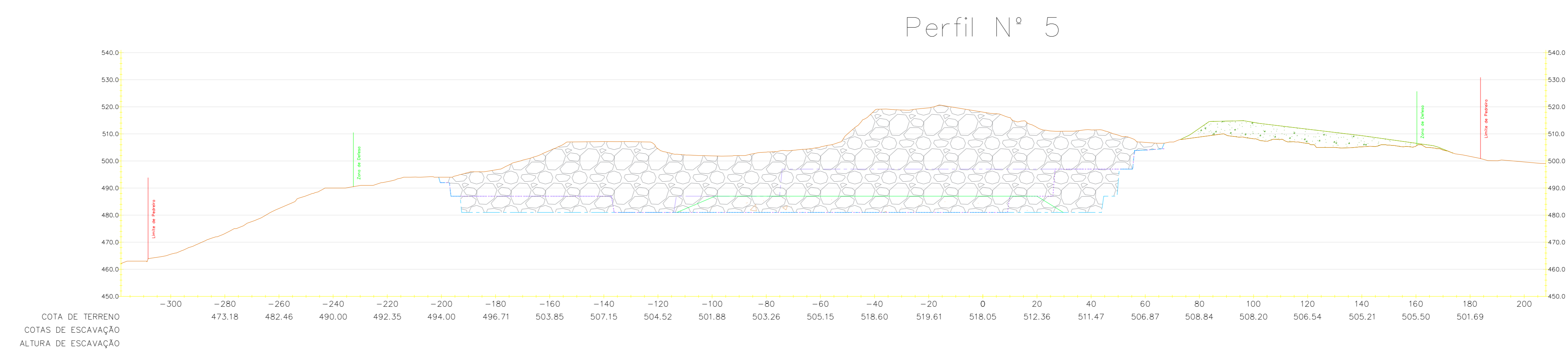
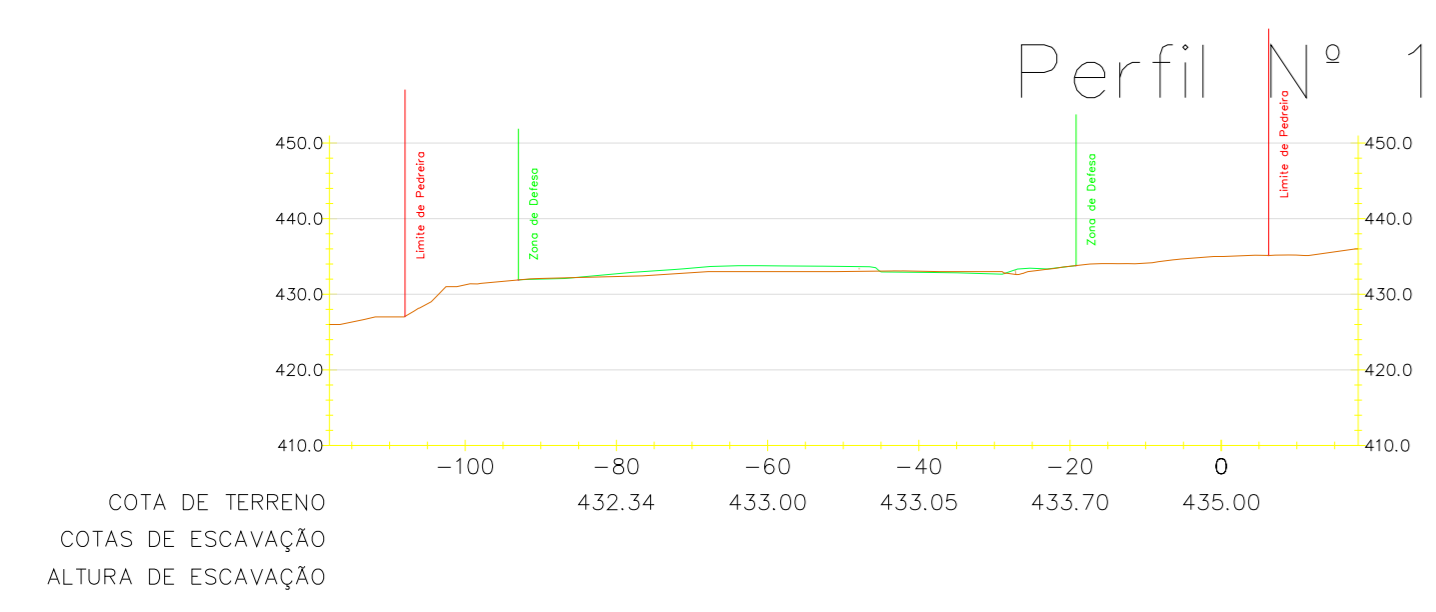
Os limites de propriedade estão em acordo com o cartório e não representam a realidade.

TOPOGRAFIA: Eng.º Manuel Oliveira da Costa
 CC: 11711425 5700 Lisboa AP 30/10/2007
 Certificado n.º 262/02

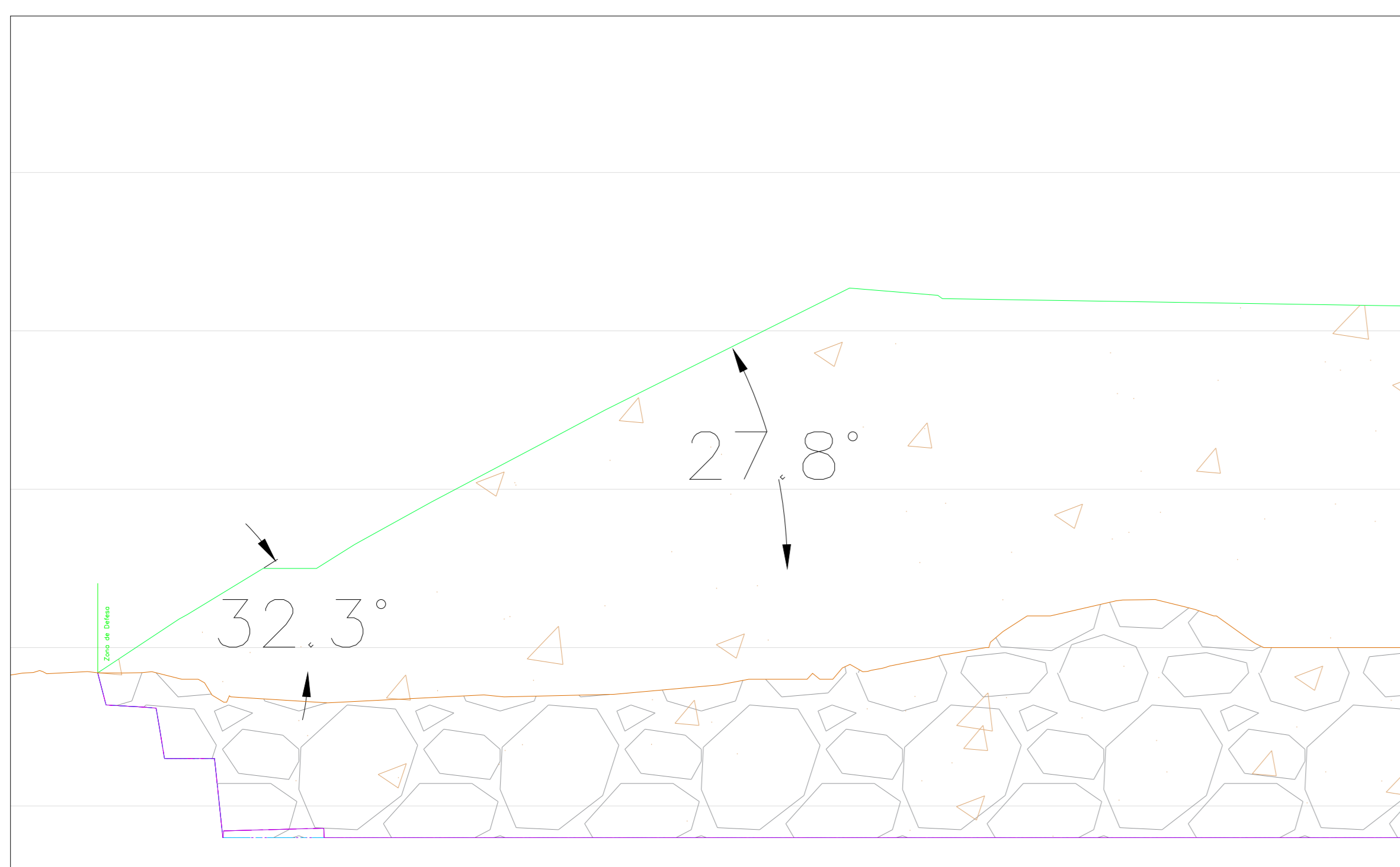
EQUIPAMENTO UTILIZADO:
 GPS SONY DCR-ER100 - 788 metros
 Sinal Planimétrico: 502 metros

www.geotek.pt
 Contacto: 7 551 924 267 640

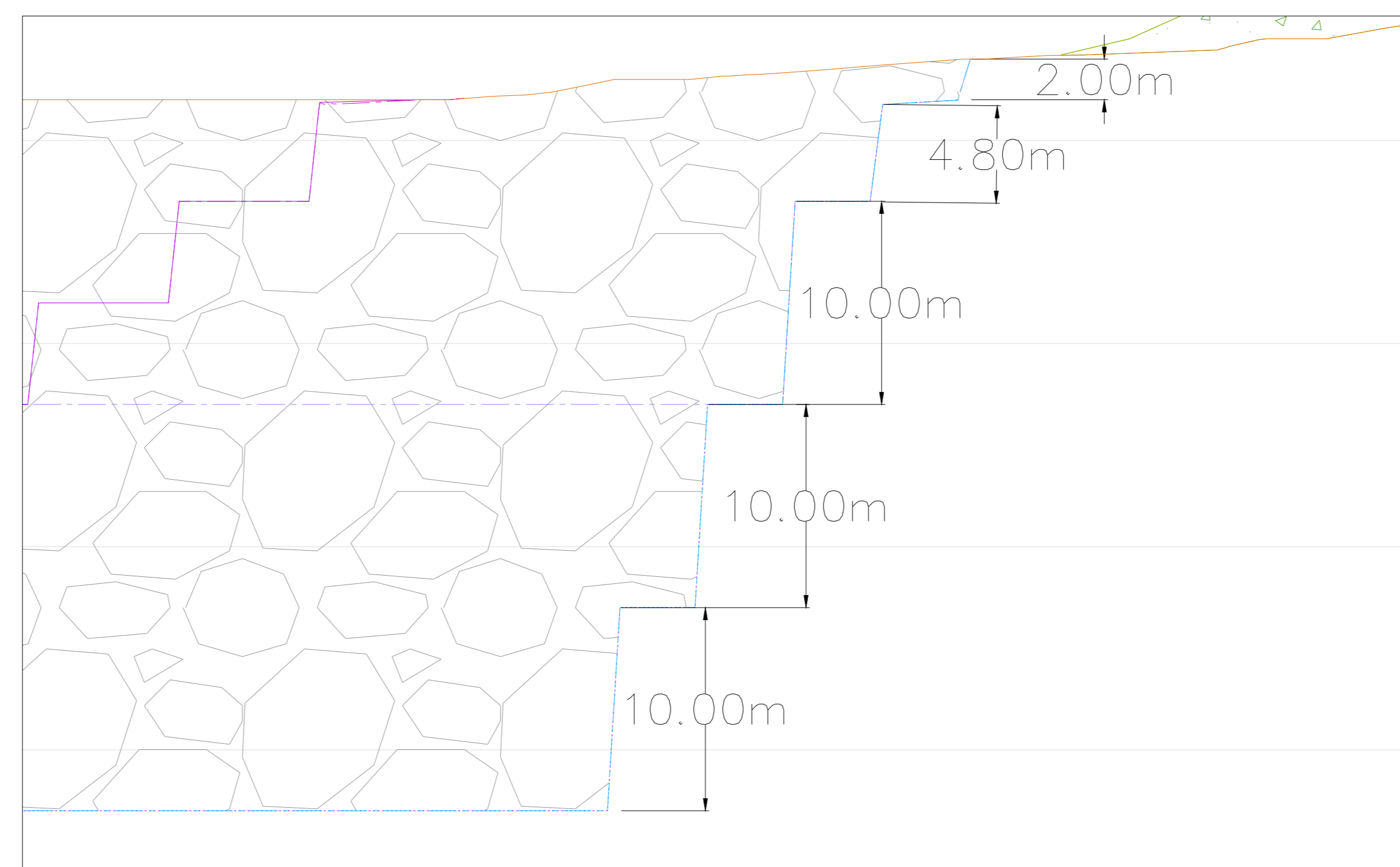
Planta de Escavação - 45 Anos	Avessadas e Rosém MARCOS DE CANAVESES	ESCALA 1:1000
Jorge Costa +351 924 267 640	CONSTRUÇÕES EDDRENE UNIPessoal, LDA NIF: 505 570 130	Auto: 2024 DESENHO N.º
Diogo Alves +351 910 188 424	Sistema de Projeção PT-TM 06/ETRS 89 REFERENCIAL ALTIMETRICO - MAREGRÁFO DE CASCAIS	14



Pormenor Perfil n°2 – Ângulo da Escombreira



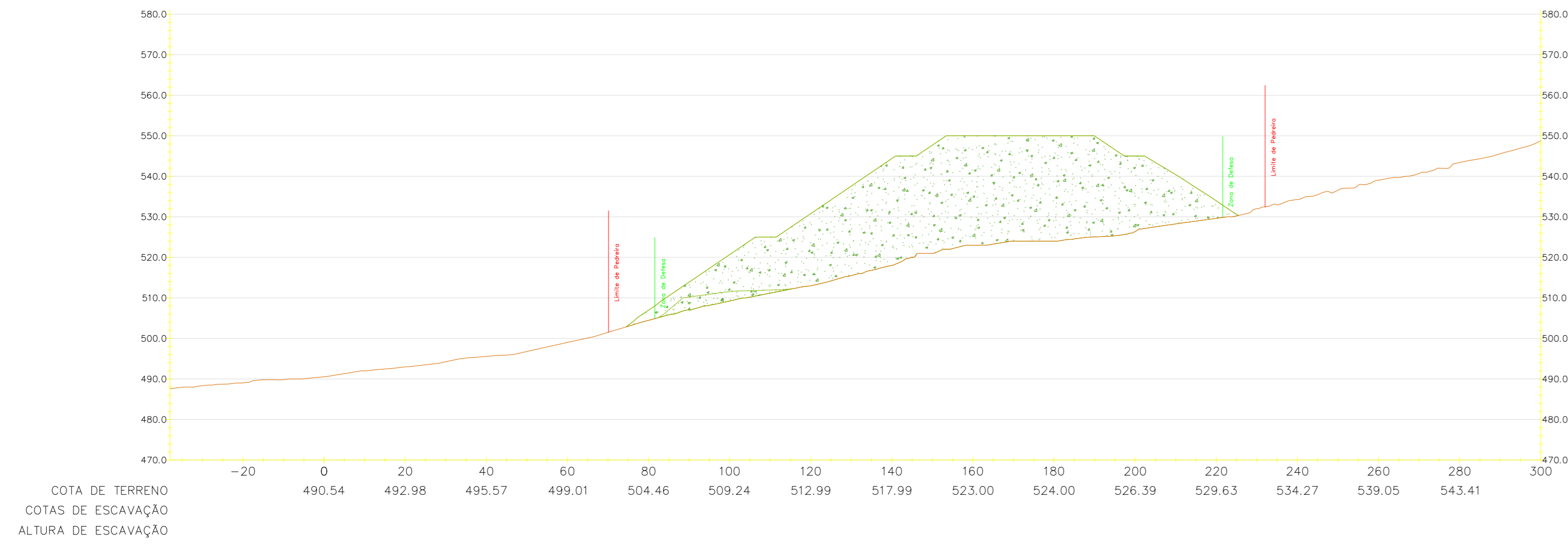
Pormenor Perfil n° 7 – Altura das Bancadas



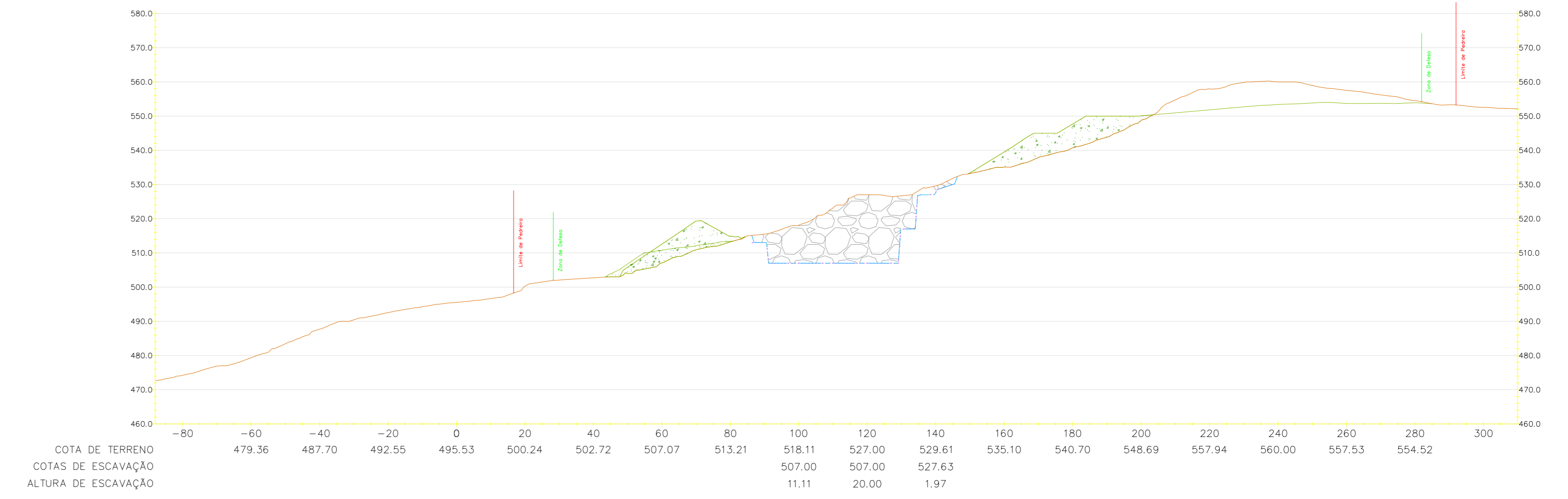
- LEGENDA:**
- COTAS DE ESCAVAÇÃO - 45 ANOS
 - COTAS DE ESCAVAÇÃO - 36 ANOS
 - COTAS DE ESCAVAÇÃO - 25 ANOS
 - COTAS DE ESCAVAÇÃO - 16 ANOS
 - COTAS DE ESCAVAÇÃO - 12 ANOS
 - COTAS DE ESCAVAÇÃO - 3 ANOS
 - COTAS INICIAL DO TERRENO NATURAL
 - ▨ ÁREA A ESCAVAR
 - ▨ ÁREA DE ESCOMBREIRA
 - ▨ ÁREA DE ESCOMBREIRA (MATERIAL ESTÉRIL)

Perfis Escavação 45 Anos	Avessadas e Rosém MARC DE CANAVESES	ESCALA 1:1000
Jorge Costa +351 924 267 640	CONSTRUÇÕES EDDRENE UNIPessoal, LDA NIF: 505 570 130	Auto: 2024 DESENHO N.º
Eduardo Silva +351 910 770 050	Sistema de Projeção PT-TM 06/ETRS 89 REFERÊNCIA ALTIMÉTRICA - MAREGRÁFO DE CASCAIS	14a

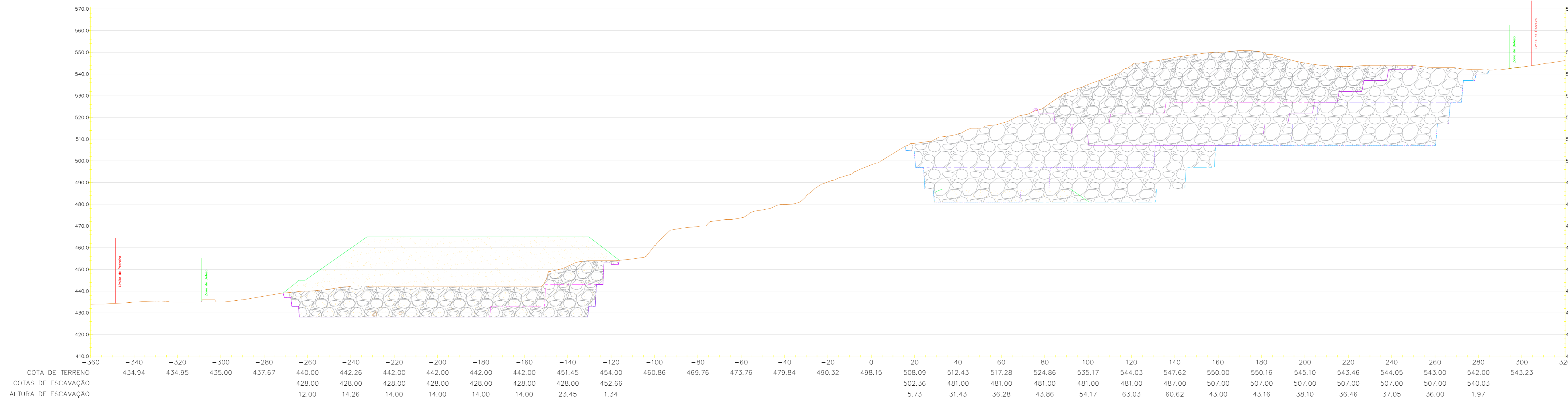
Perfil N° 8



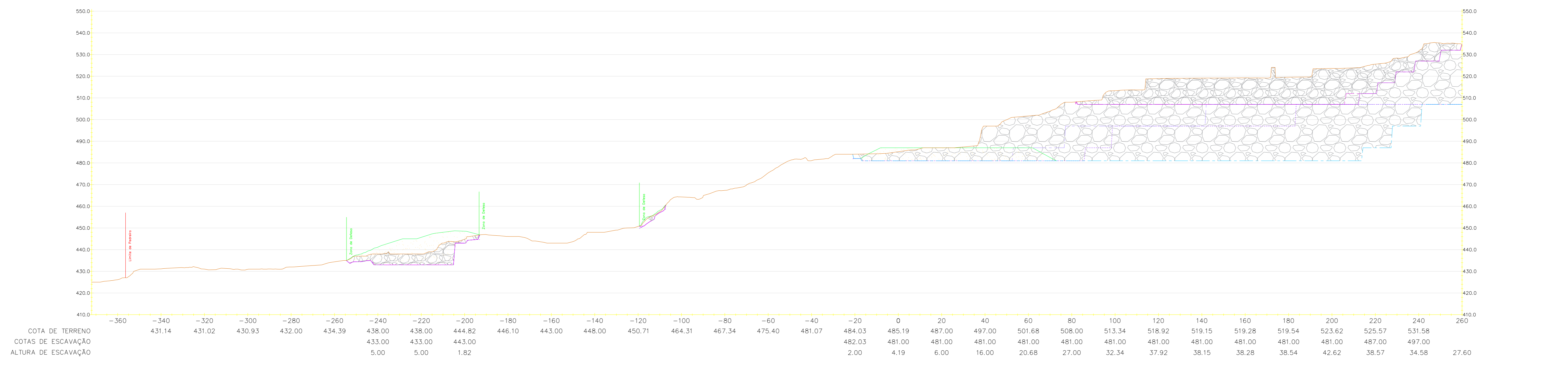
Perfil N° 9



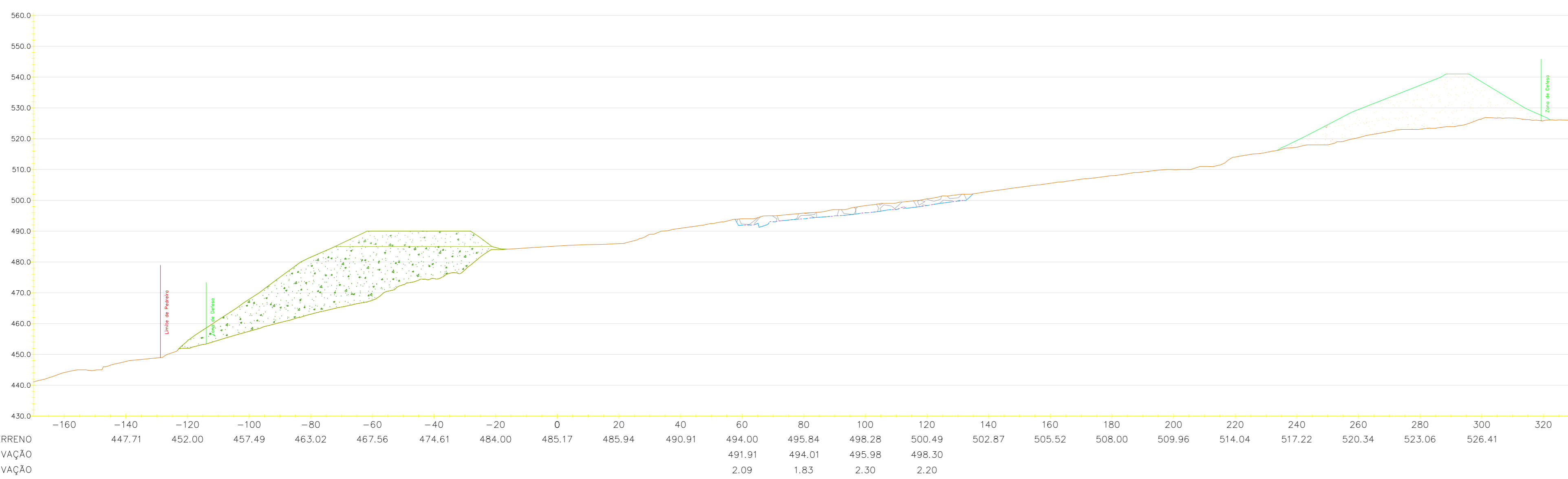
Perfil N° 10



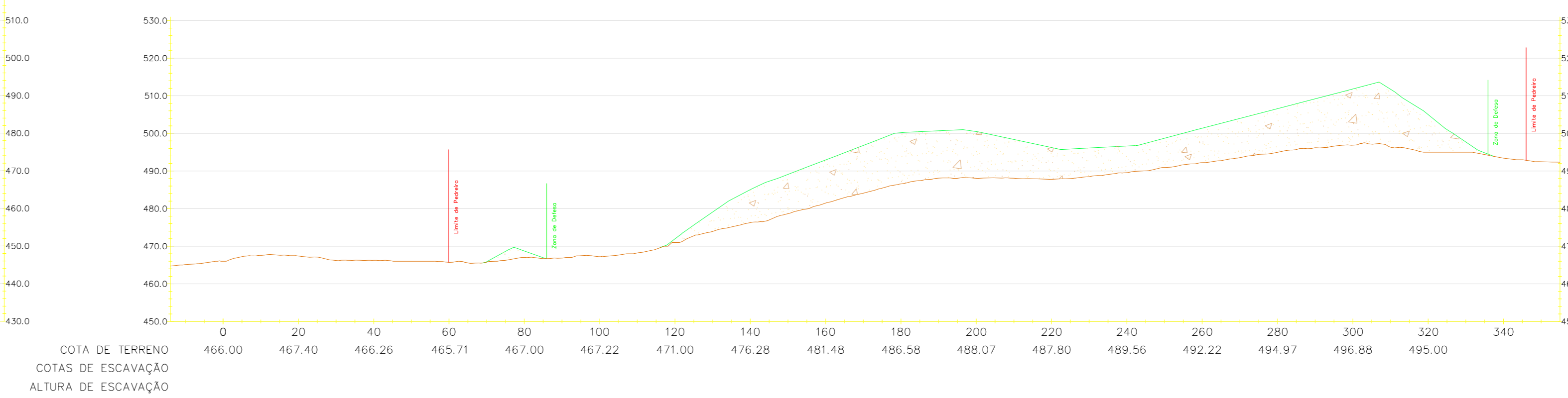
Perfil N° 11



Perfil N° 12




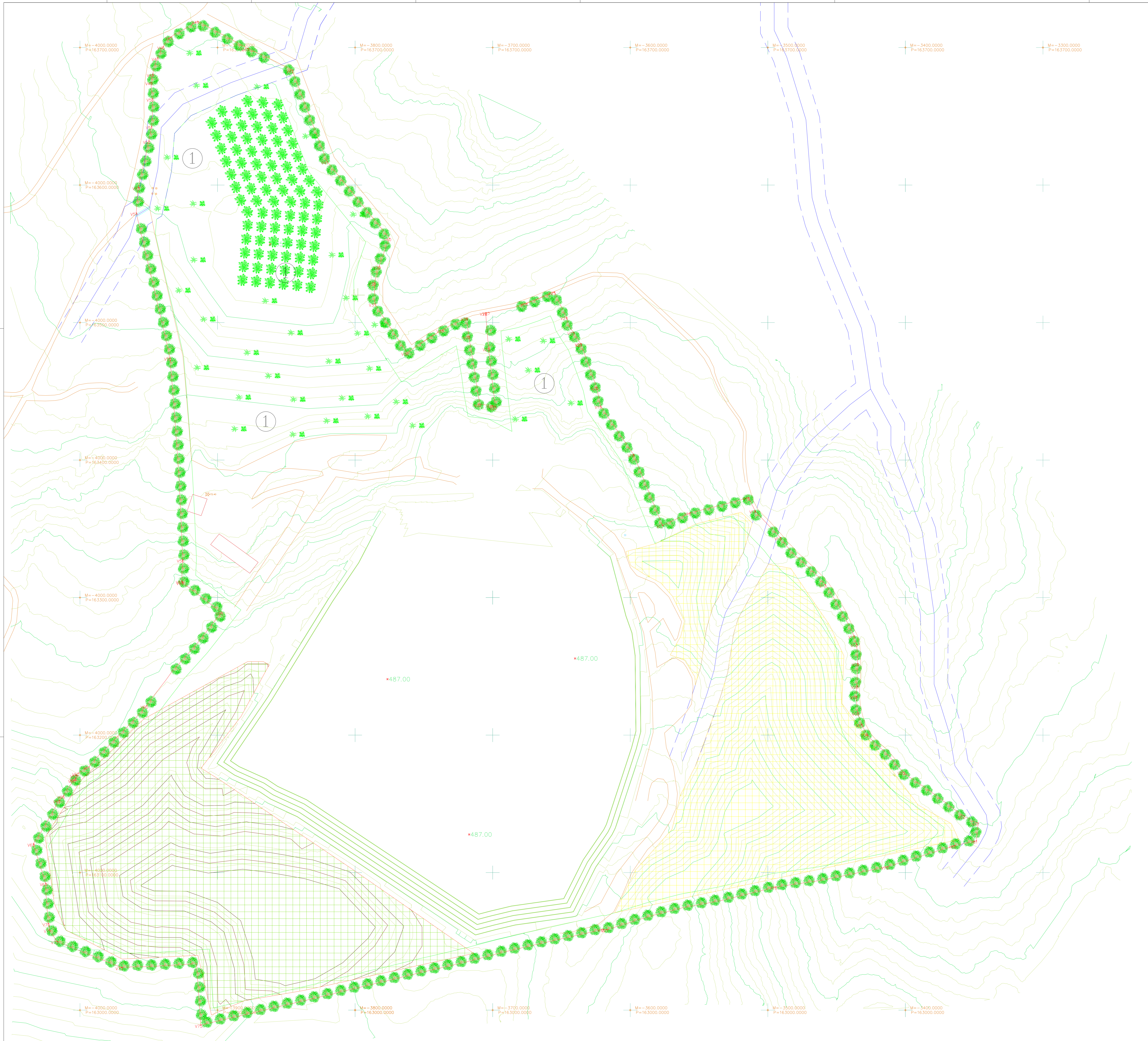
Perfil N° 13



LEGENDA:

- COTAS DE ESCAVAÇÃO - 45 ANOS
- COTAS DE ESCAVAÇÃO - 36 ANOS
- COTAS DE ESCAVAÇÃO - 25 ANOS
- COTAS DE ESCAVAÇÃO - 16 ANOS
- COTAS DE ESCAVAÇÃO - 12 ANOS
- COTAS DE ESCAVAÇÃO - 3 ANOS
- COTAS INICIAL DO TERRENO NATURAL
- ▨ ÁREA A ESCAVAR
- ▨ ÁREA DE ESCOMBREIRA
- ▨ ÁREA DE ESCOMBREIRA (MATERIAL ESTÉRIL)

Perfis Escavação 45 Anos	Avessadas e Rosém MARCÓ DE CANAVESES	ESCALA 1:1000
Jorge Costa +351 924 267 640	CONSTRUÇÕES EDDRENE UNIPessoal, LDA NIF: 505 570 130	Auto: 2024 DESENHO N.º
Eduardo Silva +351 910 770 050	Sistema de Projecção PT-TM 06/ETRS 89 REFERENCIAL ALTIMETRICO - MAREGRÁFO DE CASCAIS	14b



Projeção PT-TM06/ ETRS89

V01	-3347,197	163136,170
V02	-3357,895	163141,340
V03	-3401,487	163173,009
V04	-3428,197	163200,916
V05	-3431,838	163207,759
V06	-3434,581	163216,170
V07	-3435,837	163228,088
V08	-3435,252	163235,717
V09	-3434,711	163252,082
V10	-3435,516	163266,068
V11	-3437,221	163272,163
V12	-3458,296	163309,418
V13	-3490,954	163343,635
V14	-3509,256	163363,197
V15	-3513,812	163372,705
V16	-3556,476	163361,626
V17	-3576,632	163352,515
V18	-3597,626	163404,032
V19	-3621,616	163439,295
V20	-3624,439	163452,994
V21	-3635,860	163484,380
V22	-3636,037	163484,638
V23	-3641,448	163492,799
V24	-3646,503	163503,914
V25	-3655,269	163522,240
V26	-3675,425	163513,960
V27	-3703,131	163507,387
V28	-3705,124	163507,011
V29	-3703,059	163481,191
V30	-3698,097	163438,606
V31	-3700,224	163439,731
V32	-3709,371	163440,720
V33	-3717,385	163490,009
V34	-3718,964	163503,326
V35	-3736,637	163494,547
V36	-3762,220	163477,956
V37	-3785,759	163513,519
V38	-3785,939	163528,909
V39	-3782,558	163540,822
V40	-3775,004	163561,210
V41	-3820,395	163617,082
V42	-3845,807	163683,541
V43	-3878,240	163699,421
V44	-3914,541	163719,102
V45	-3933,904	163707,653
V46	-3939,602	163700,608
V47	-3943,694	163692,325
V48	-3947,177	163680,572
V49	-3948,328	163674,564
V50	-3947,396	163662,696
V51	-3947,888	163642,664
V52	-3949,935	163631,989
V53	-3957,736	163598,265
V54	-3959,105	163579,683
V55	-3934,615	163474,339
V56	-3925,357	163327,488
V57	-3926,066	163311,951
V58	-3925,732	163311,130
V59	-3897,104	163289,236
V60	-3951,733	163221,229
V61	-3993,490	163176,873
V62	-4001,456	163172,248
V63	-4002,886	163170,844
V64	-4003,393	163168,247
V65	-4004,385	163167,355
V66	-4012,092	163155,699
V67	-4015,243	163152,449
V68	-4033,930	163120,911
V69	-4024,939	163092,220
V70	-4023,002	163062,948
V71	-4022,030	163058,231
V72	-4016,858	163050,019
V73	-3969,903	163031,046
V74	-3915,283	163033,781
V75	-3912,206	162989,174
V76	-3619,556	163058,782
V77	-3616,931	163058,551
V78	-3494,459	163089,550
V79	-3413,411	163104,207
V80	-3364,294	163119,638
V81	-3348,354	163123,073

LEGENDA:

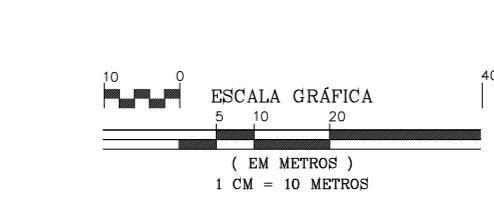
- LIMITE DA POLIGONAL
- PERIMETRO --- 2.617,68 m
- ÁREA --- 244.629,61 m²
- LIMITE ZONA DEFESA
- ÁREA DE EXPLORAÇÃO

- LINHA DE ÁGUA E RESPECTIVA MARGEM (10M)
- CURVA DE NÍVEL MESTRA (10M)
- CURVA DE NÍVEL SECUNDÁRIA (5M)

- ESCOMBREIRA
- MATERIAL TERROSO
- ÁREA RECUPERADA

- V01 - VÉRTICES DO TERRENO
- Castanheiro (Castanea Sativa)
- Carvalho-Alvarinho (Quercus robur)

- Giestas (Cytisus striatuse e Cytisus multiflorus)
- Tojo (Ulex Europaeus)
- Urze molar (erica arborea)
- Urze-roxa (erica cinerea L.)




Os limites de propriedade estão em acordo com o cartograma por propriedade na área representada.

TOPOGRAFIA: Equip. Total Station da Geop
 IC: 1171455 5700 Vagos AP 20/10/2027
 Cartógrafo: J. SOARES

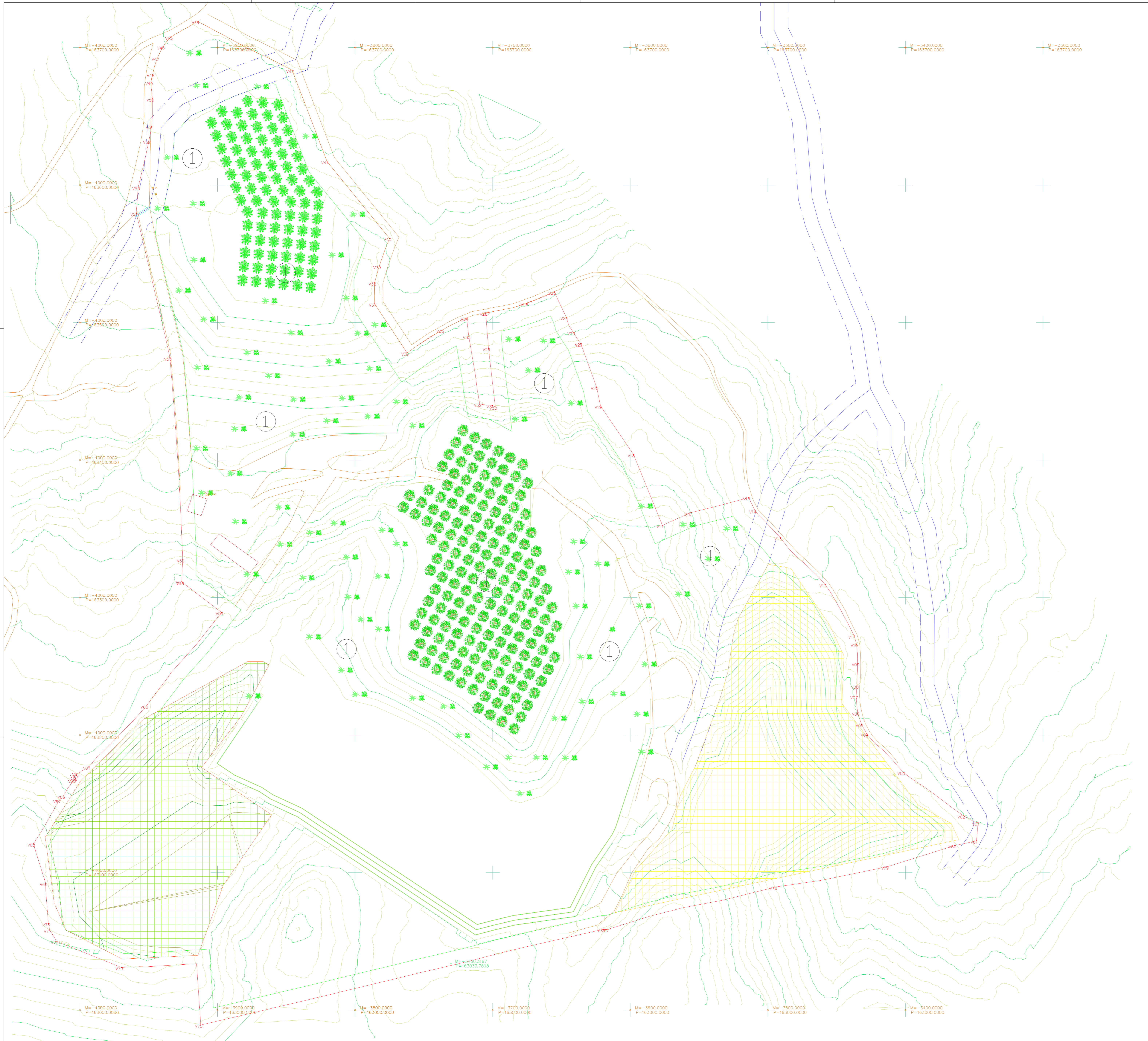
EQUIPAMENTOS UTILIZADOS:
 GPS SINOX 610A - 780 pontos
 Sinal Planimeter - 507 metros

www.geotek.pt
 Contacto: 7.551.924.267.640

Planta de Recuperação 1ª FASE	Avessadas e Rosém MARCOS DE CANAVESES	ESCALA 1:1000
Jorge Costa +351 924 267 640	CONSTRUÇÕES EDDRENE UNIPessoal, LDA NIF: 505 570 130	Auto: 2024 DESENHO N.º
Eduardo Silva +351 910 770 050	Sistema de Projeção PT-TM 06/ETRS 89 REFERÊNCIA ALTIMÉTRICA - MAREGRÁFO DE CASCAIS	15



Projeção PT-TM06/ ETRS89		
V01	-3347,197	163136,170
V02	-3357,895	163141,340
V03	-3401,487	163173,009
V04	-3428,197	163200,916
V05	-3431,838	163207,759
V06	-3434,581	163216,170
V07	-3435,837	163228,088
V08	-3435,252	163235,717
V09	-3434,711	163252,082
V10	-3435,516	163266,068
V11	-3437,221	163272,163
V12	-3458,296	163309,418
V13	-3490,954	163343,635
V14	-3509,256	163363,197
V15	-3513,812	163372,705
V16	-3556,476	163361,626
V17	-3576,632	163352,515
V18	-3597,626	163404,032
V19	-3621,616	163439,295
V20	-3624,439	163452,994
V21	-3635,860	163484,380
V22	-3636,037	163484,638
V23	-3641,448	163492,799
V24	-3646,503	163503,914
V25	-3655,269	163522,240
V26	-3675,425	163513,960
V27	-3703,131	163507,387
V28	-3705,124	163507,011
V29	-3703,059	163481,191
V30	-3698,097	163438,606
V31	-3700,224	163439,731
V32	-3709,371	163440,720
V33	-3717,385	163490,009
V34	-3718,964	163503,326
V35	-3736,637	163494,547
V36	-3762,220	163477,956
V37	-3785,759	163513,519
V38	-3785,939	163528,909
V39	-3782,558	163540,822
V40	-3775,004	163561,210
V41	-3820,395	163617,082
V42	-3845,807	163683,541
V43	-3878,240	163699,421
V44	-3914,541	163719,102
V45	-3933,904	163707,653
V46	-3939,602	163700,608
V47	-3943,694	163692,325
V48	-3947,177	163680,572
V49	-3948,328	163674,564
V50	-3947,396	163662,696
V51	-3947,888	163642,664
V52	-3949,935	163631,989
V53	-3957,736	163598,265
V54	-3959,105	163579,683
V55	-3934,615	163474,339
V56	-3925,357	163327,488
V57	-3926,066	163311,951
V58	-3925,732	163311,130
V59	-3897,104	163289,236
V60	-3951,733	163221,229
V61	-3993,490	163176,873
V62	-4001,456	163172,248
V63	-4002,886	163170,844
V64	-4003,393	163168,247
V65	-4004,385	163167,355
V66	-4012,092	163155,699
V67	-4015,243	163152,449
V68	-4033,930	163120,911
V69	-4024,939	163092,220
V70	-4023,002	163062,948
V71	-4022,030	163058,231
V72	-4016,858	163050,019
V73	-3969,903	163031,046
V74	-3915,283	163033,781
V75	-3912,206	162989,174
V76	-3619,556	163058,782
V77	-3616,931	163058,551
V78	-3494,459	163089,550
V79	-3413,411	163104,207
V80	-3364,294	163119,638
V81	-3348,354	163123,073



LEGENDA:

- LIMITE DA POLIGONAL
- PERIMETRO --- 2.417,68 m
- AREA --- 244.629,61 m²
- LIMITE ZONA DEFESA
- AREA DE EXPLORAÇÃO

- LINHA DE ÁGUA E RESPECTIVA MARGEM (10M)
- CURVA DE NÍVEL MESTRA (10M)
- CURVA DE NÍVEL SECUNDÁRIA (5M)

- ESCOMBREIRA
- MATERIAL TERROSO
- ÁREA RECUPERADA

- V01 - VÉRTICES DO TERRENO
- Castanheiro (Castanea Sativa)
- Carvalho-Alvarinho (Quercus robur)

- Giestas (Cytisus striatuse e Cytisus multiflorus)
- Tojo (Ulex Europaeus)
- Urze molar (erica arborea)
- Urze-roxa (erica cinerea L.)

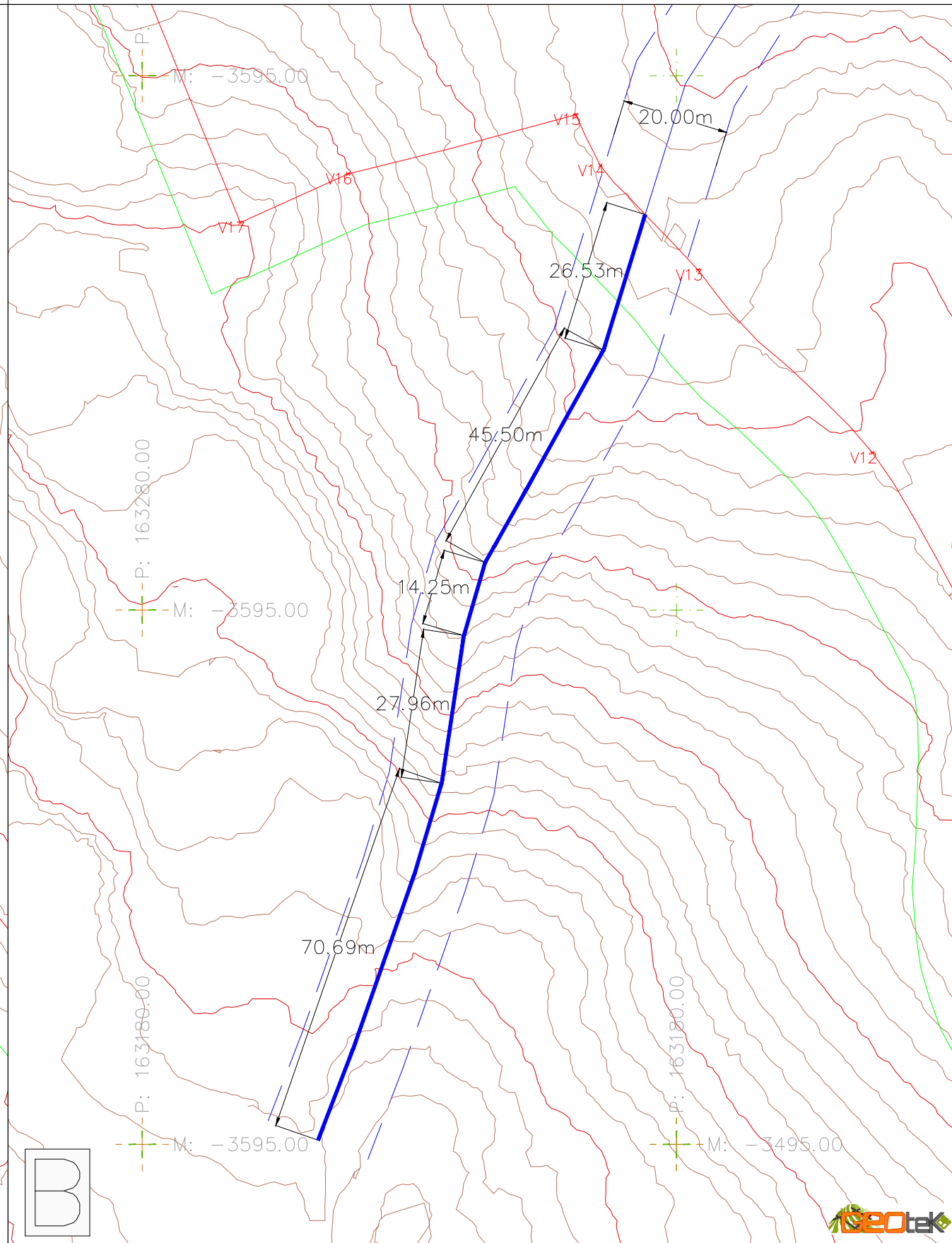
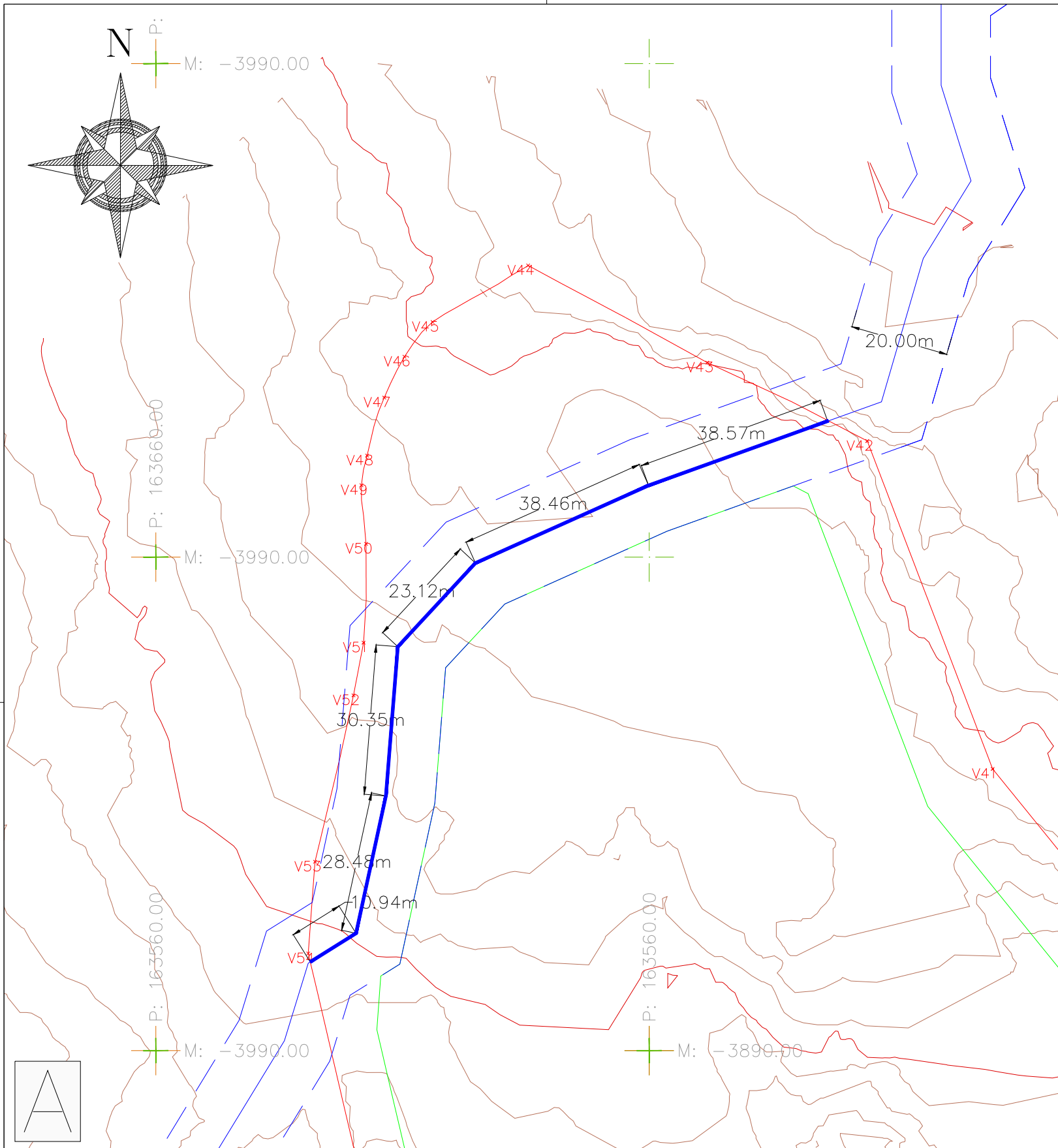
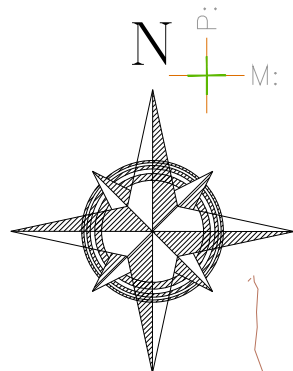
Os limites de propriedade estão em acordo com a informação pela propriedade ou seus representantes.

TOPOGRAFIA
 Topógrafos: Jorge Rosém Oliveira da Costa
 COT: 1171445 5700 Vagos 09/2010/0027
 Certificado: 292022

EQUIPAMENTOS UTILIZADOS:
 GPS SONYER 610A - 788 metros
 Sinal: Planimeter Pro - 502 metros

www.geotek.pt
 Contacto: 1 501 924 267 640

Planta de Recuperação 2ª FASE	Avessadas e Rosém MARCOS DE CANAVESES	ESCALA 1:1000
Jorge Costa +351 924 267 640	CONSTRUÇÕES EDDRENE UNIPessoal, LDA NIF: 505 570 130	Auto: 2024 DESENHO N.º
Diogo Alves +351 910 188 424	Sistema de Projeção PT-TM 06/ETRS 89 REFERENCIAL ALTIMETRICO - MAREGRUFO DE CASCAIS	11

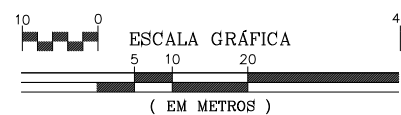


Legenda:

- Linha de Água Cartografada
- - - Margens (10 m)
- Leito a Preservar

Comprimento da linha de água a preservar (A): 169,92 m

Comprimento da linha de água a preservar (B): 184,93 m



Cartograma Linha de Água

Jorge Costa
+351 924 267 640

Diogo Alves
+351 910 188 424

Avessadas e Rosém
MARCO DE CANAVESES

CONSTRUÇÕES EDIDRENE UNIPessoAL, LDA

NIF: 505 570 130

Sistema de Projeção PT-TM 06/ETRS 89

REFERÊNCIA ALTIMETRICA - MARÉGRAFO DE CASCAIS

ESCALA

1:1000

julho, 2024

DESENHO N.º

17

FORMATO: A3

