


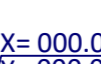




LEGENDA

-  LIMITE DA PROPRIEDADE
Área total do terreno: 832.003,88m2
-  PERCURSOS EXISTENTES
-  ÁRVORES EXISTENTES
-  PONTO GEORREFERENCIADO

REFERENCIAL:
SISTEMA DE COORDENADAS RECTANGULARES
Projeção Transversa de Mercator, Elipsóide GRS80, PT-TM06 / ETRS89
Datum Altimétrico - Marégrafo de Cascais

Levantamento: GONÇALO CALDEIRA RIBEIRO
ANT Nº 4265 / Carteira Profissional Nº 3379
Equidistância das curvas de nível: 0.5 metros
Ano da cobertura: 2020
Ano da restituição e trabalhos de campo: 2020