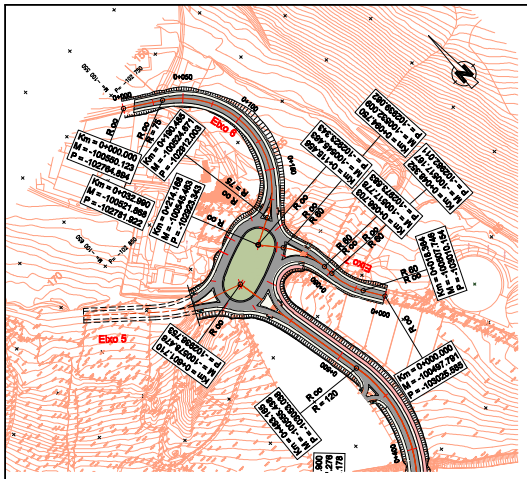

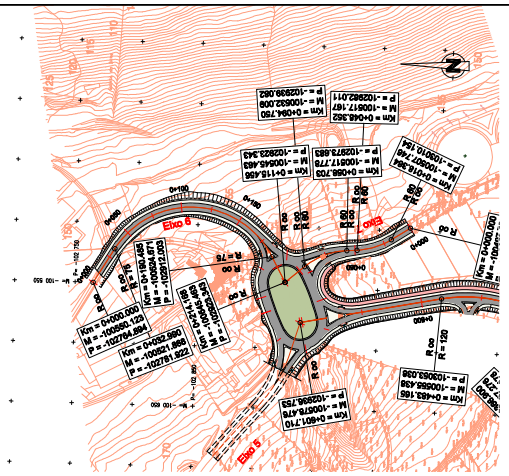

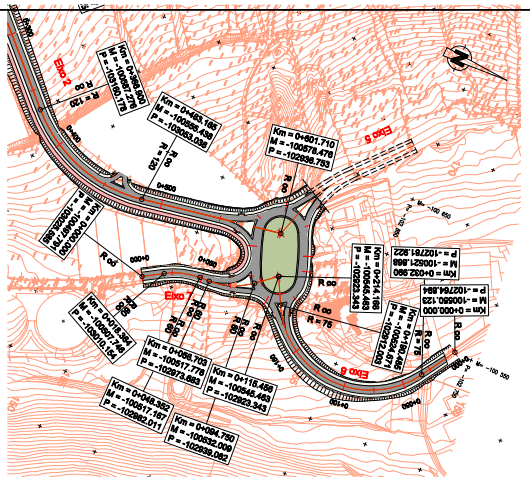

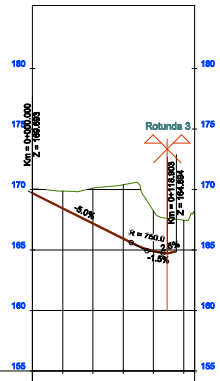

PERFIL LONGITUDINAL
Eixo 5

Esc. H 1:2000
V 1:200

QUILOMETRAGEM	0+100
COTAS DA RASANTE	169.993 168.443 167.193 165.943 164.913
COTAS DO TERRENO	169.993 168.071 167.193 165.943 164.913 169.993
ELEMENTOS DO PERFIL	i=-5.0% L=91.519 R=750.0 D=24.984 i=-1.5% L=9.906 i=2.5% L=7.903
ELEMENTOS DO TRAÇADO DIAGRAMAS DE CURVAS	0+000.000 R= oo L=99.964 0+099.964 R=120 L=60.012 0+159.976 R= oo L=34.914

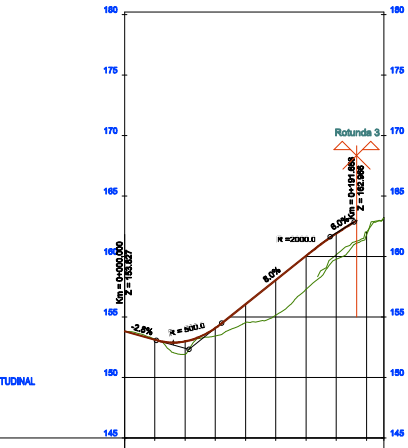

PERFIL LONGITUDINAL
Eixo 6

Esc. H 1:2000
V 1:200

QUILOMETRAGEM	0+100 0+200
COTAS DA RASANTE	153.127 152.989 154.069 159.070 159.070 160.070 161.989
COTAS DO TERRENO	153.127 152.989 154.069 159.070 159.070 160.070 161.989 162.010 162.010
ELEMENTOS DO PERFIL	i=-2.0% L=26.208 R=500.0 D=54.000 i=6.0% L=65.491 i=6.0% L=21.968
ELEMENTOS DO TRAÇADO DIAGRAMAS DE CURVAS	0+000.000 R= oo L=52.990 0+052.990 R=75 L=157.489 0+195.488 R= oo L=23.985

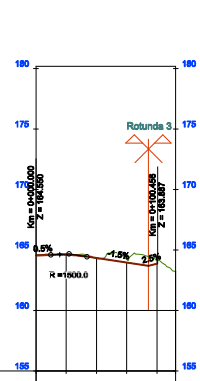

PERFIL LONGITUDINAL
Eixo 7

Esc. H 1:2000
V 1:200

QUILOMETRAGEM	0+100
COTAS DA RASANTE	164.950 164.021 164.344 163.999 163.979
COTAS DO TERRENO	164.950 164.000 164.000 164.221 163.999 163.979 164.200 164.200
ELEMENTOS DO PERFIL	i=0.5% L=52.170 R=1600 D=20.000 i=-1.5% L=93.784 i=2.5% L=7.500
ELEMENTOS DO TRAÇADO DIAGRAMAS DE CURVAS	0+000.000 R= oo L=18.364 0+018.364 R=60 L=28.846 0+047.209 R=60 L=38.047 0+085.256 R= oo L=20.709 0+105.965

Promotor:

TAGUSPARK
PARQUE DE CIÊNCIA & TECNOLOGIA

Arquitetura (Urbanismo/Loteamento):

RUA TEÓFILO BRAGA 14
2770-290 PAREDE - PORTUGAL
TEL. 351 21 458 2021
arquitetos@jqpv.pt - www.jqpv.pt

JQPV arquitetos associados

Arquitetura (Desenho Urbano/Estudo Prévio):

ARQUITECTOS .SUA KAY. ARCHITECTS
ARQUIMEDIX - PROJECTOS E URBANISMO, LDA
Rua D. Luís I, Nº3 - 5º Andar, 1200-149 Lisboa
Tel: 21 393 1960 Fax: 21 390 29 30 E-mail: suakay@suakay.com

Rede Viária:

Gabinete de Engenharia Rodoviária e Aeroportuária Lda

Infraestruturas:

RSS - Redes e Sistemas Saneamento, LDA

Paisagismo:

BIOtraço

Obra:

PARQUE DE CIÊNCIA & TECNOLOGIA
TAGUS PARQUE - 2ª FASE

Localização:

TAGUS PARQUE - PORTO SALVO, OEIRAS

Especialidade/Fase:

PROJECTO DE LOTEAMENTO

Designação:

TRAÇADO E PAVIMENTAÇÃO
Planta e Perfil Longitudinal
Eixos 5, 6 e 7

2.08

Escala	Data	Técnico Responsável O.E. 16462
H 1:2 000 V 1:2 00	Julho 2020	Eng.º António Coelho

Nome do Ficheiro:

ESTE DESENHO É PROPRIEDADE DOS SEUS AUTORES E NÃO PODE SER REPRODUZIDO, DIVULGADO OU COPIADO, NO TODO OU EM PARTE, SEM AUTORIZAÇÃO EXPRESSA. RESERVADOS TODOS OS DIREITOS PELA LEGISLAÇÃO EM VIGOR (DL 63/85, 14/2006).