









- Desenho 1 - Hipsometria
- Desenho 2 - Unidades e Subunidades de Paisagem
- Desenho 3 - Qualidade Visual
- **Desenho 4 - Absorção Visual**
- Desenho 5 - Sensibilidade da Paisagem
- Desenho 6 - Bacia do Existente
- Desenho 7 - Bacia Visual do Proposto



Legenda

-  Area de estudo da paisagem (buffer de 3 km)
-  Limite Industrial da Autoeuropa
-  Edifícios Existentes
-  Edifícios Propostos

Capacidade de Absorção Visual

-  Muito Elevada
-  Elevada
-  Média
-  Reduzida

Pontos potenciais de observação

-  Permanentes
-  Temporários



Estudo de Impacte Ambiental Nova Unidade de Pintura

Carta de Capacidade de Absorção Visual

Escala - 1/25 000

Fontes:





Carta Militar de Portugal nº443 e 454, Série M888,
Centro de Informação Geoespacial do Exército (CIGeoE).

Desenho nº





04

- Desenho 1 - Hipsometria
- Desenho 2 - Unidades e Subunidades de Paisagem
- Desenho 3 - Qualidade Visual
- Desenho 4 - Absorção Visual
- **Desenho 5 - Sensibilidade da Paisagem**
- Desenho 6 - Bacia do Existente
- Desenho 7 - Bacia Visual do Proposto

Legenda

-  Area de estudo da paisagem (buffer de 3 km)
-  Limite Industrial da Autoeuropa
-  Edifícios Existentes
-  Edifícios Propostos

Sensibilidade da Paisagem

-  Muito Elevada
-  Elevada
-  Média
-  Reduzida



Estudo de Impacte Ambiental Nova Unidade de Pintura

Carta de Sensibilidade da Paisagem
Escala - 1/25 000





Fontes:
Carta Militar de Portugal nº443 e 454, Série M888,
Centro de Informação Geoespacial do Exército (CIGeoE).

Desenho nº


05

- Desenho 1 - Hipsometria
- Desenho 2 - Unidades e Subunidades de Paisagem
- Desenho 3 - Qualidade Visual
- Desenho 4 - Absorção Visual
- Desenho 5 - Sensibilidade da Paisagem
- **Desenho 6 - Bacia do Existente**
- Desenho 7 - Bacia Visual do Proposto

Legenda

-  Area de estudo da paisagem (buffer de 3 km)
-  Limite Industrial da Autoeuropa
-  Edifícios Existentes
-  Edifícios Propostos

Bacia Visual

-  Bacia Visual 1 (Existente)



Estudo de Impacte Ambiental Nova Unidade de Pintura

Bacias visual do Existente

Escala - 1/25 000

Fontes:





Carta Militar de Portugal nº443 e 454, Série M888,
Centro de Informação Geoespacial do Exército (CIGeoE).

Desenho nº

06

- Desenho 1 - Hipsometria
- Desenho 2 - Unidades e Subunidades de Paisagem
- Desenho 3 - Qualidade Visual
- Desenho 4 - Absorção Visual
- Desenho 5 - Sensibilidade da Paisagem
- Desenho 6 - Bacia do Existente
- **Desenho 7 - Bacia Visual do Proposto**

Legenda

-  Area de estudo da paisagem (buffer de 3 km)
-  Limite Industrial da Autoeuropa
-  Edifícios Existentes
-  Edifícios Propostos

Bacia Visual

-  Bacia Visual 2 (Proposto)



Estudo de Impacte Ambiental Nova Unidade de Pintura

Bacias visual do Proposto

Escala - 1/25 000

Fontes:
Carta Militar de Portugal nº443 e 454, Série M888,
Centro de Informação Geoespacial do Exército (CIGeoE).

Desenho nº

07