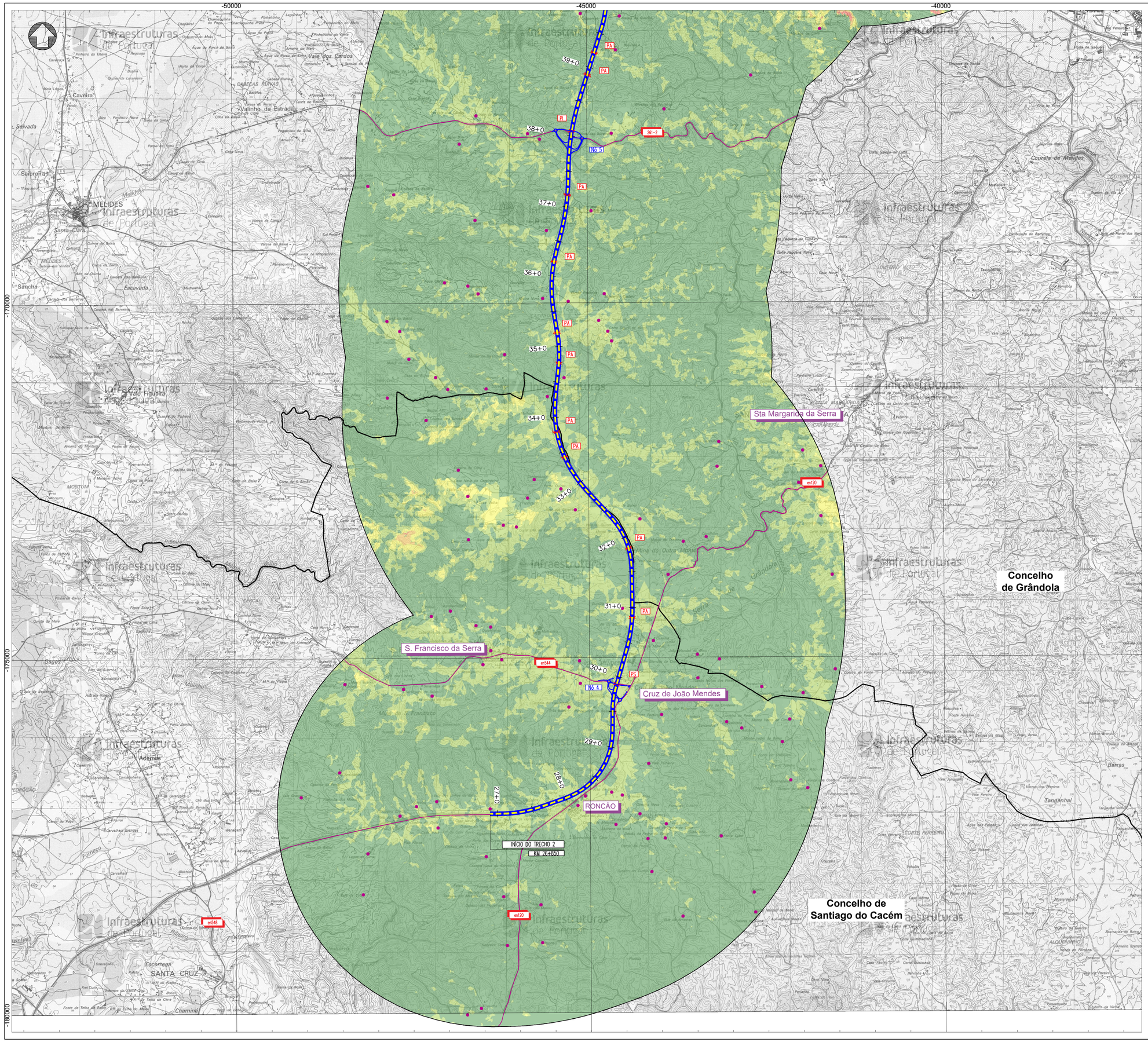

Projeto

IP8 - Roncão / Grândola
(Trecho 2 - km 26+850 a km 48+304)

Capacidade de Absorção Visual da Paisagem

- Muito elevada
- Elevada
- Média
- Baixa
- Muito baixa

- Pontos de análise visual
- Linhas de análise visual

- Limite de concelho (CAOP 2022)

Fonte: (Cartografia Base)
Instituto Geográfico do Exército, Cartas Militares de Portugal da Série M888 à escala 1: 25 000:
485 - Ervideira do Sado (Alcácer do Sal), 3ª edição de 2006; **494** - Melides (Grândola), 3ª edição de 2000; **495** - Grândola, 3ª edição de 2000; **505** - Santo André (Santiago do Cacém), 3ª edição de 2000; **506** - São Francisco da Serra (Santiago do Cacém), 3ª edição de 2000.
Licença de utilização 031-CCO-2002

IP8 (A26) - LIGAÇÃO ENTRE SINES E A A2
LANÇO IP8 ENTRE RONCÃO E GRÂNDOLA
AUMENTO DA CAPACIDADE
TRECHO 2 - ENTRE O PK 26+850 E O PK 48+304

Título	Desenho
Capacidade de Absorção Visual da Paisagem	13

Sistema de referência	Escalas	Folha	Versão
EPSG 3763 (PT-TM06/ETRS89 - European Terrestrial Reference System 1989)	1: 25 000 (0 250 500 m)	1/2	B
Ficheiro		Data: Agosto 2024	Formato: A1 - 594x841

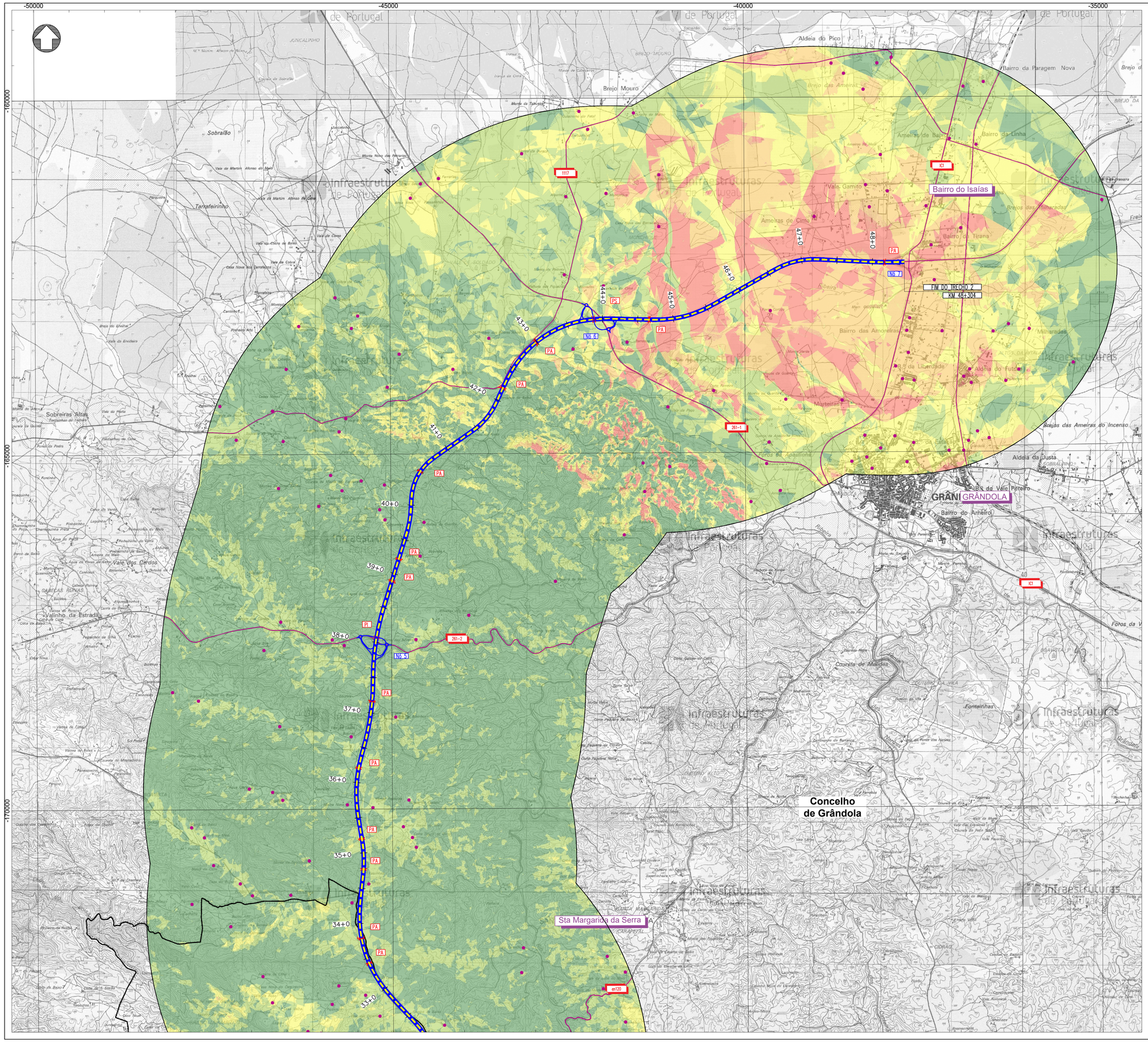

Projeto

IP8 - Roncão / Grândola
(Trecho 2 - km 26+850 a km 48+304)

Capacidade de Absorção Visual da Paisagem

- Muito elevada
- Elevada
- Média
- Baixa
- Muito baixa

- Pontos de análise visual
- Linhas de análise visual

- Limite de concelho (CAOP 2022)

Fonte: (Cartografia Base)
Instituto Geográfico do Exército, Cartas Militares de Portugal da Série M888 à escala 1: 25 000;
485 - Ervideira do Sado (Alcácer do Sal), 3ª edição de 2006; **494** - Melides (Grândola), 3ª edição de 2000; **495** - Grândola, 3ª edição de 2000; **505** - Santo André (Santiago do Cacém), 3ª edição de 2000; **506** - São Francisco da Serra (Santiago do Cacém), 3ª edição de 2000.
Licença de utilização 031-CCD-2002

IP8 (A26) - LIGAÇÃO ENTRE SINES E A A2
LANÇO IP8 ENTRE RONCÃO E GRÂNDOLA
AUMENTO DA CAPACIDADE

TRECHO 2 - ENTRE O PK 26+850 E O PK 48+304

Título	Desenho		
Capacidade de Absorção Visual da Paisagem	13		
Sistema de referência EPSG 3763 (PT-TM06/ETRS89 - European Terrestrial Reference System 1989)	Escalas 1:25 000 0 250 500 m	Folha 2/2	Versão **B**
Ficheiro		Data Agosto 2024	Formato A1 - 594x841

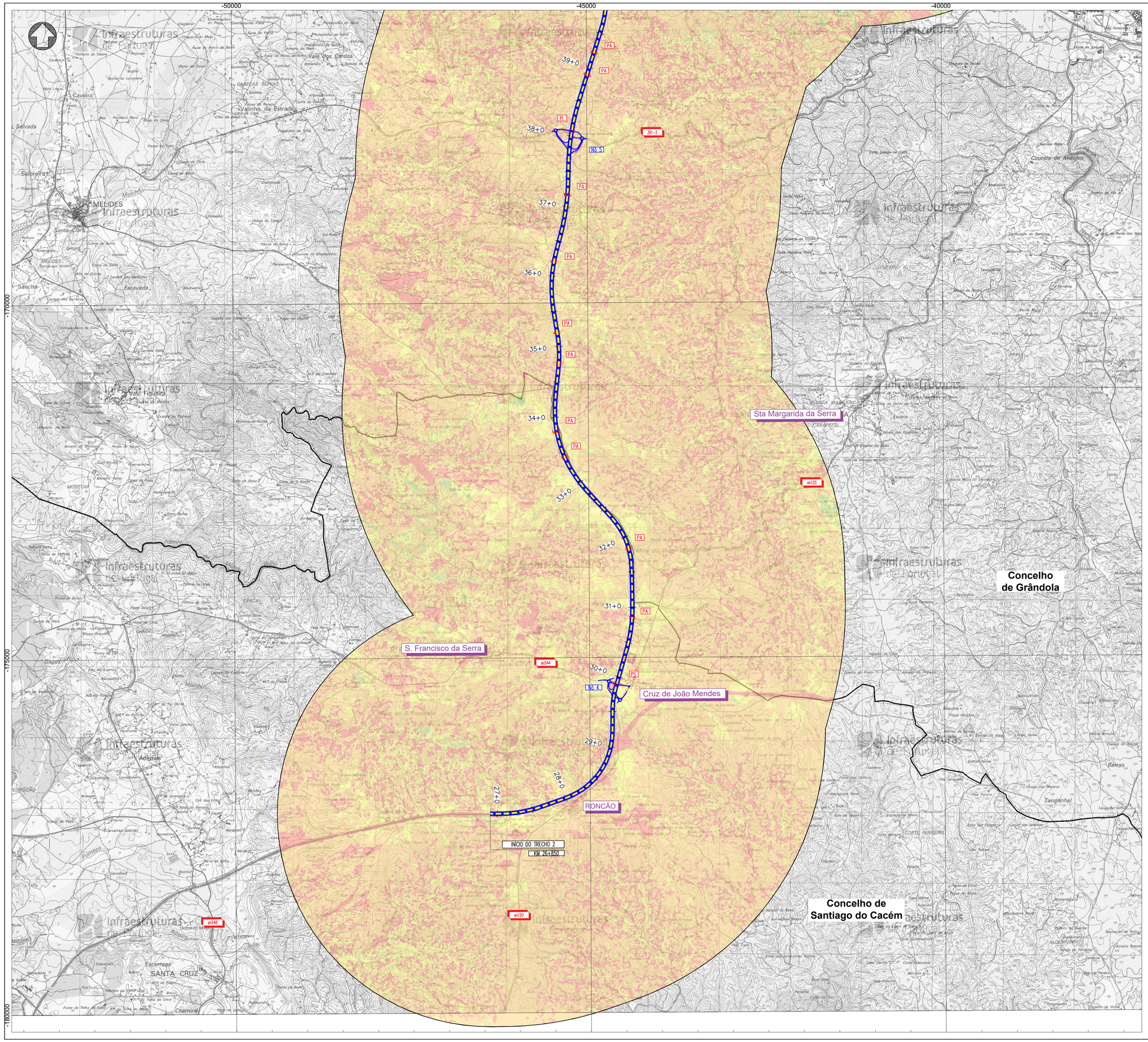

Projeto

IP8 - Roncão / Grândola
(Trecho 2 - km 26+850 a km 48+304)

Sensibilidade Visual da Paisagem

- Muito baixa
- Baixa
- Média
- Elevada
- Muito elevada

Limite de concelho (CAOP 2022)

Fonte: (Cartografia Base)
Instituto Geográfico do Exército, Cartas Militares de Portugal da Série M888 à escala 1: 25 000:
485 - Ervideira do Sado (Alcácer do Sal), 3ª edição de 2006; **494** - Melides (Grândola), 3ª edição de 2000; **495** - Grândola, 3ª edição de 2000; **505** - Santo André (Santiago do Cacém), 3ª edição de 2000; **506** - São Francisco da Serra (Santiago do Cacém), 3ª edição de 2000.
Licença de utilização 031-CCO-2002

IP8 (A26) - LIGAÇÃO ENTRE SINES E A A2
LANÇO IP8 ENTRE RONCÃO E GRÂNDOLA
AUMENTO DA CAPACIDADE
TRECHO 2 - ENTRE O PK 26+850 E O PK 48+304

Título	Desenho
Sensibilidade Visual da Paisagem	14

Sistema de referência	Escalas	Folha	Versão
EPSG 3763 (PT-TM06/ETRS89 - European Terrestrial Reference System 1989)	1: 25 000 (0 250 500 m)	1/2	B
Ficheiro		Data: Agosto 2024	Formato: A1 - 594x841

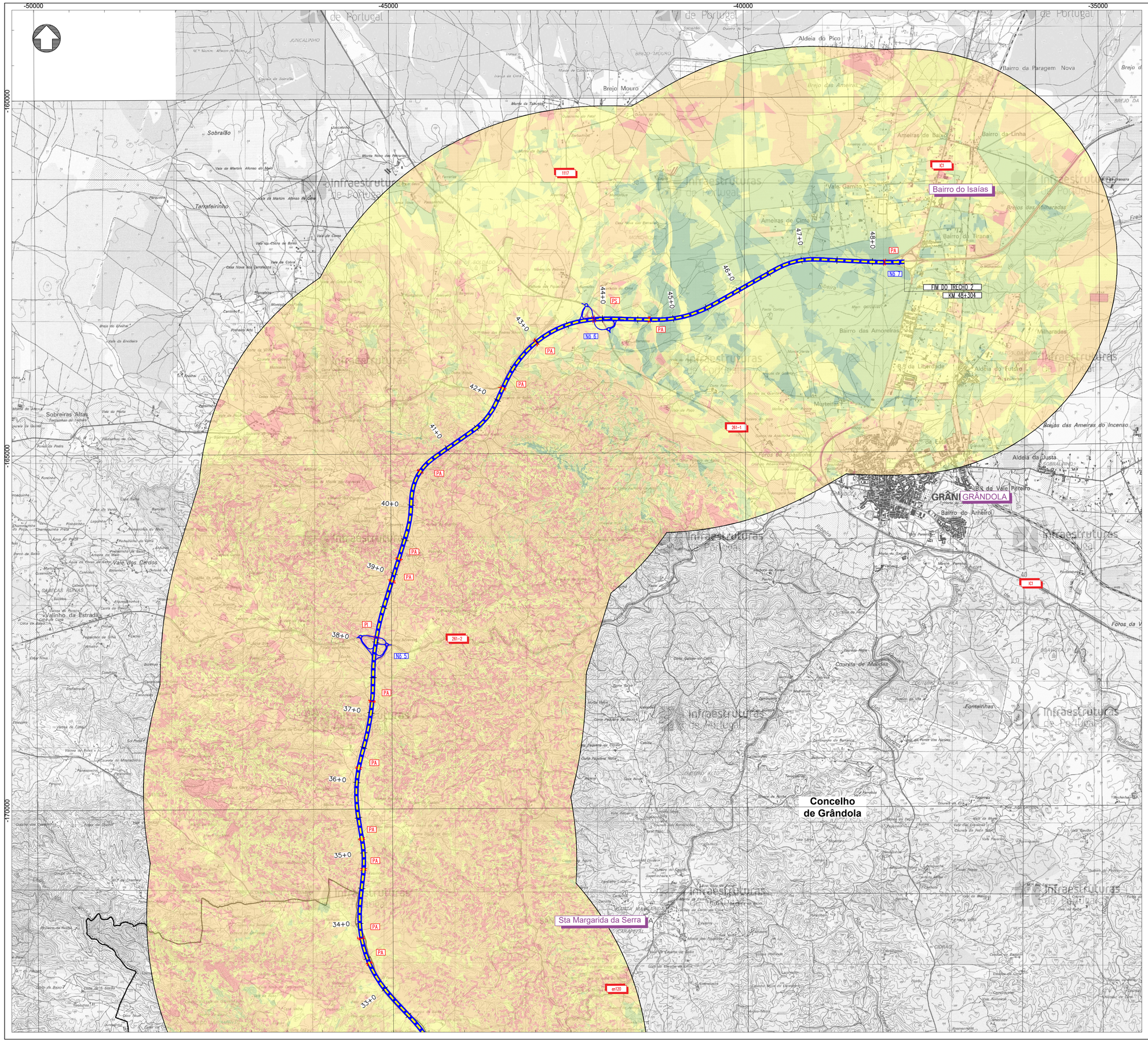

Projeto

IP8 - Roncão / Grândola
(Trecho 2 - km 26+850 a km 48+304)

Sensibilidade Visual da Paisagem

- Muito baixa
- Baixa
- Média
- Elevada
- Muito elevada

Limite de concelho (CAOP 2022)

Fonte: (Cartografia Base)
Instituto Geográfico do Exército, Cartas Militares de Portugal da Série M888 à escala 1: 25 000;
485 - Ervideira do Sado (Alcácer do Sal), 3ª edição de 2006; **494** - Melides (Grândola), 3ª edição de 2000; **495** - Grândola, 3ª edição de 2000; **505** - Santo André (Santiago do Cacém), 3ª edição de 2000; **506** - São Francisco da Serra (Santiago do Cacém), 3ª edição de 2000.
Licença de utilização 031-CCO-2002

IP8 (A26) - LIGAÇÃO ENTRE SINES E A A2
LANÇO IP8 ENTRE RONCÃO E GRÂNDOLA
AUMENTO DA CAPACIDADE

TRECHO 2 - ENTRE O PK 26+850 E O PK 48+304

Título	Desenho
Sensibilidade Visual da Paisagem	14

Sistema de referência	Escalas	Folha	Versão
EPSG 3763 (PT-TM06/ETRS89 - European Terrestrial Reference System 1989)	1:25 000 (0 250 500 m)	2/2	B

Ficheiro	Data	Formato
	Agosto 2024	A1 - 594x841