
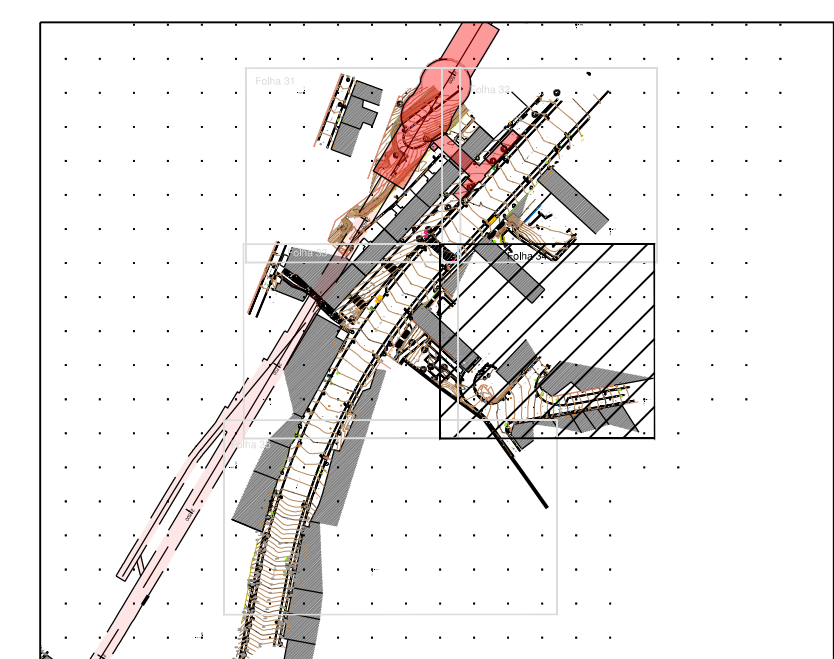

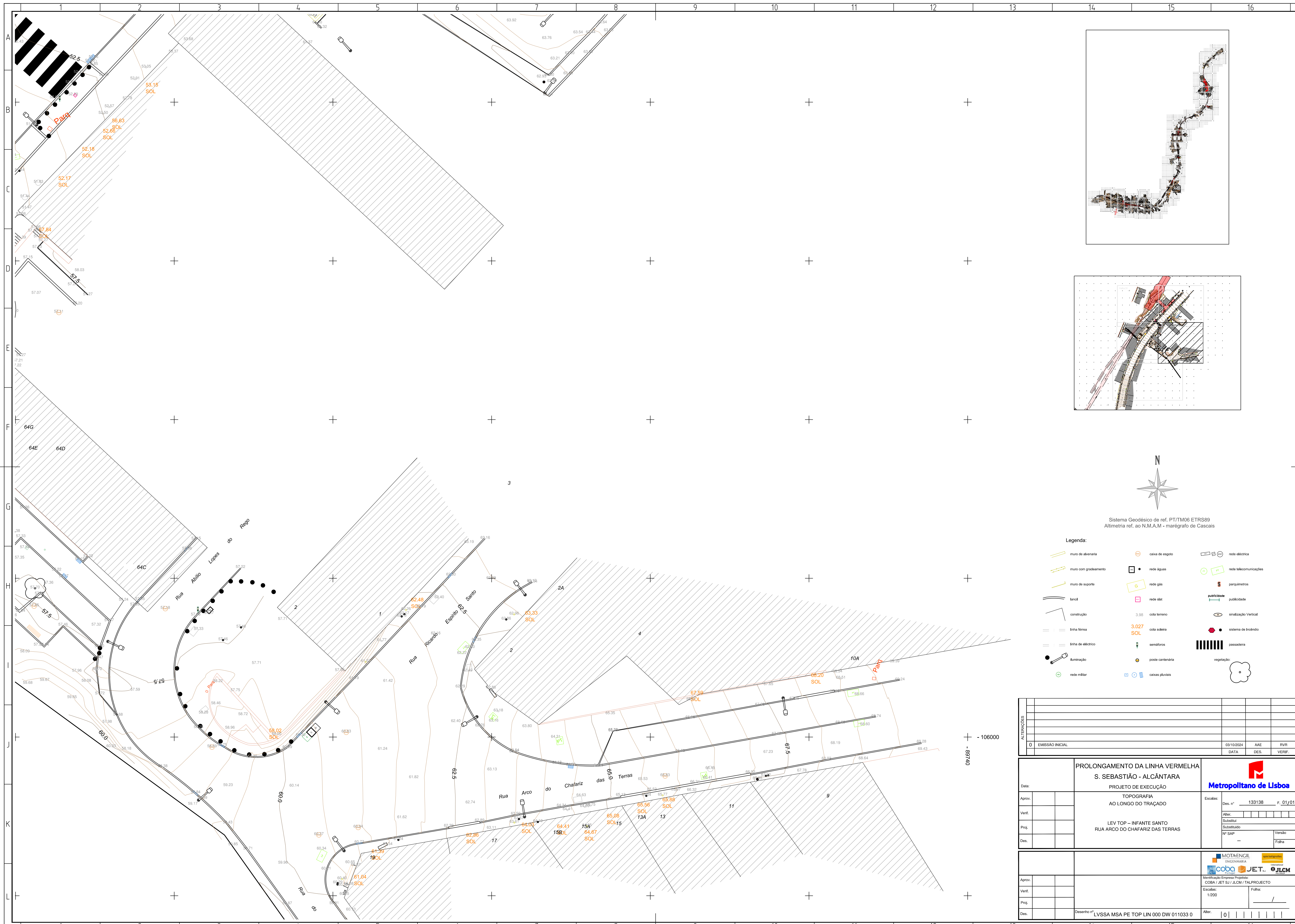


Sistema Geodésico de ref. PT/TM06 ETRS89
 Altimetria ref. ao N.M.A.M - marégrafo de Cascais

- Legenda:**
- muro de alvenaria
 - muro com gradeamento
 - muro de suporte
 - lancil
 - construção
 - linha fibra
 - linha de eléctrico
 - iluminação
 - rede militar
 - caixa de esgoto
 - rede águas
 - rede gás
 - rede slat
 - 3.98 cota terreno
 - 3.027 SOL cota soleira
 - semáforos
 - poste cantenária
 - caixas plúvias
 - rede eléctrica
 - rede telecomunicações
 - parqueamentos
 - publicidade
 - publicidade
 - sinalização Vertical
 - sistema de Incêndio
 - passadeira
 - vegetação:

| | | | | | |
|--|-----------------|--|------|--------|--|
| ALTERAÇÕES | | | | | |
| 0 | EMISSÃO INICIAL | 03/10/2024 | AAE | RVR | |
| | | DATA | DES. | VERIF. | |
| Data: PROLONGAMENTO DA LINHA VERMELHA S. SEBASTIÃO - ALCÂNTARA PROJETO DE EXECUÇÃO | | | | | |
| Aprov. TOPOGRAFIA Verif. AO LONGO DO TRAÇADO Proj. LEV TOP - INFANTE SANTO Des. AVENIDA INFANTE SANTO (COVA DA MOURA) | | Escalas: Des. nº 133140 F. 01/01 Alter.: Substituído: Nº SAP: Versão: Folha: | | | |
| | | | | | |
| Identificação Empresa Proponente: COBA / JET SJ / JLGM / TALPROJECTO | | Escalas: 1/200 Folha: | | | |
| Des. nº LVSSA MSA PE TOP LIN 000 DW 011035 0 | | Alter.: 0 | | | |



Sistema Geodésico de ref. PT/TM06 ETRS89
 Altimetria ref. ao N.M.A.M - marégrafo de Cascais

- Legenda:**
- muro de alvenaria
 - muro com gradameamento
 - muro de suporte
 - lancil
 - construção
 - linha férrea
 - linha de eléctrico
 - iluminação
 - rede militar
 - caixa de esgoto
 - rede águas
 - rede gás
 - rede slat
 - 3.98 cota terreno
 - 3.027 SOL cota soleira
 - semáforos
 - poste cantenária
 - caixas plúvias
 - rede eléctrica
 - rede telecomunicações
 - parqueamentos
 - publicidade
 - publicidade
 - sinalização Vertical
 - sistema de Incêndio
 - passadeira
 - vegetação

| | | | |
|------------|-----------------|------------|-------------|
| ALTERAÇÕES | | | |
| 0 | EMISSÃO INICIAL | 03/10/2024 | AAE RVR |
| | | DATA | DES. VERIF. |

| | | |
|--|--|---|
| PROLONGAMENTO DA LINHA VERMELHA S. SEBASTIÃO - ALCÂNTARA PROJETO DE EXECUÇÃO | | |
| TOPOGRAFIA AO LONGO DO TRAÇADO | | |
| Data: Aprov. Proj. Des. | Rua Arco do Chafariz das Terras RUA ARCO DO CHAFARIZ DAS TERRAS | Escalas: Des. nº 133138 F. 01/01 Alter. Substituído Substituído Nº SAP Versão Folha |
| Aprova. Verif. Proj. Des. | | Identificação Empresa Proponente: COBA / JET SJ / JLCM / TALPROJECTO Escalas: 1/200 Folha: Desenho nº LVSSA MSA PE TOP LIN 000 DW 011033 0 Alter. |

- 106000
 - 89740