



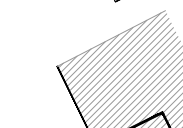


- Legenda:
- 01 - Unidade de controlo, portaria e bscula
 - 02 - Edifcio administrativo
 - 03 - Parque viaturas ligeiras
 - 04 - Oficina, armazm e banheiros
 - 05 - Plataforma para abastecimento e armazenamento de combustvel
 - 06 - Plataforma para lavagem de equipamento mecnico do aterro
 - 07 - Unidade de lavagem dos rodados das viaturas
 - 08 - Tratamento mecnico
 - 09 - Esto de triagem, armazenamento temporrio, unidade de prensagem e enfardamento
 - 10 - Plataforma de reciclveis
 - 11 - Queimador
 - 12 - Plataforma de leos domsticos usados
 - 13 - Central de valorizao energtica (CVE)
 - 14 - Laboratrio para realizao de anlises
 - 15 - Esto de tratamento de lixiviados (ETU)
 - 16 - Armazenamento para resduos da triagem e tratamento mecnico

- LEGENDA:
-  CONDUTA DE PVC RIGIDO
 -  BOCA DE INCNDIO ARMADA C/ CARRETEL DE MANGUEIRA SEMI RIGIDA
 -  TORNEIRA DE REGA

- Novos edifcios:
-  08 - Tratamento mecnico
 -  16 - Armazenamento para resduos da triagem e tratamento mecnico



LIGAO  REDE GEODSICA NACIONAL - ORIGEM NO PONTO CENTRAL
 COORDENADAS RECTANGULARES HAYFORD-GAUSS - DATUM 73
 ORIGEM DAS ALTITUDES NO MAREGRAFO DE CASCAIS

Valorminho - Valorizao e Tratamento de Resduos Slidos, S.A.
 Aterro Sanitrio do Vale do Minho - Rua das Covas do Arraial n 352
 4930-514
 So Pedro da Torre - Valna
 GPS: 42.079560, -8.355290