ANEXO B.10 – Espaços Verdes

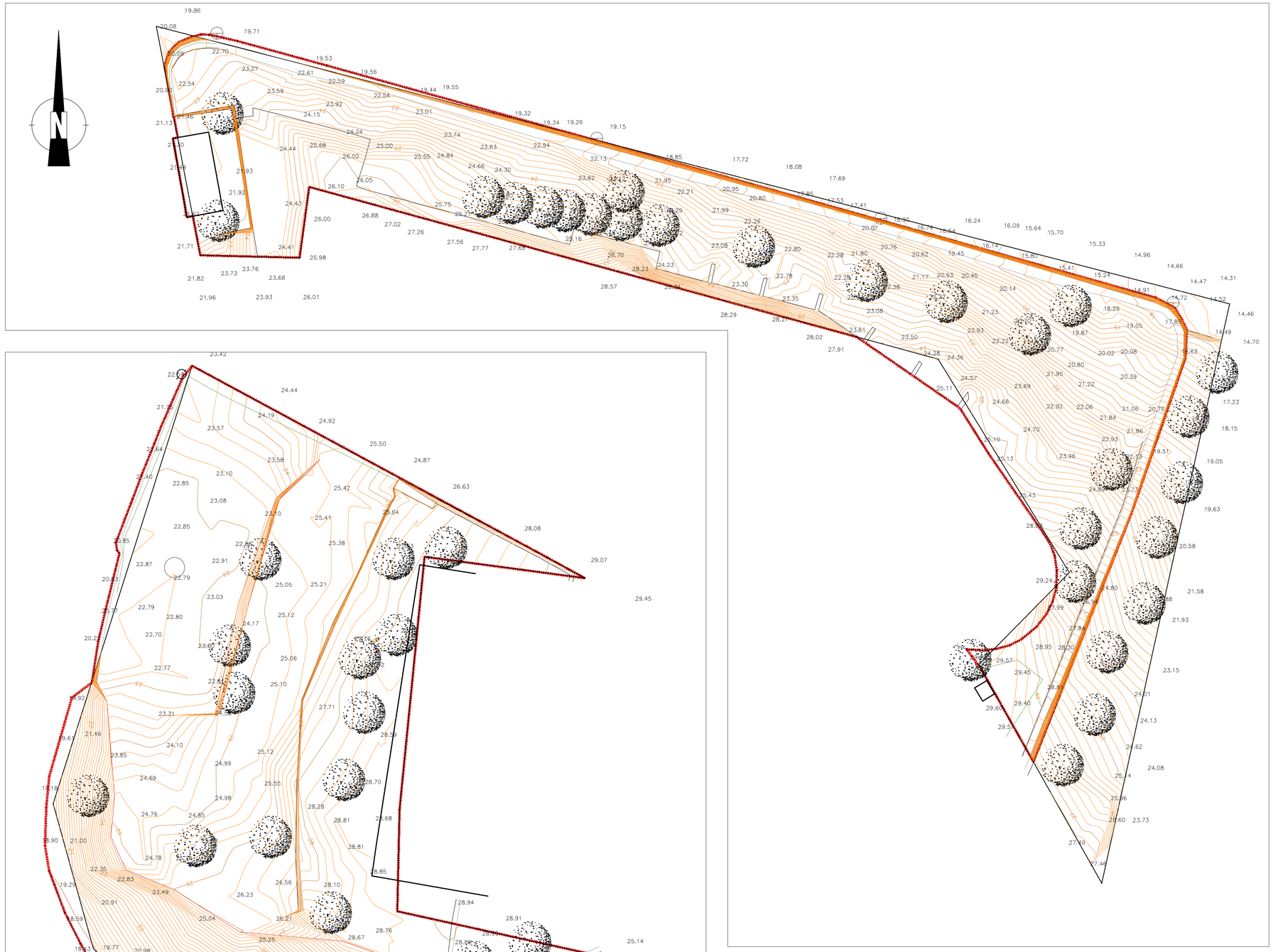

Envolvente da Igreja Matriz S. João Batista

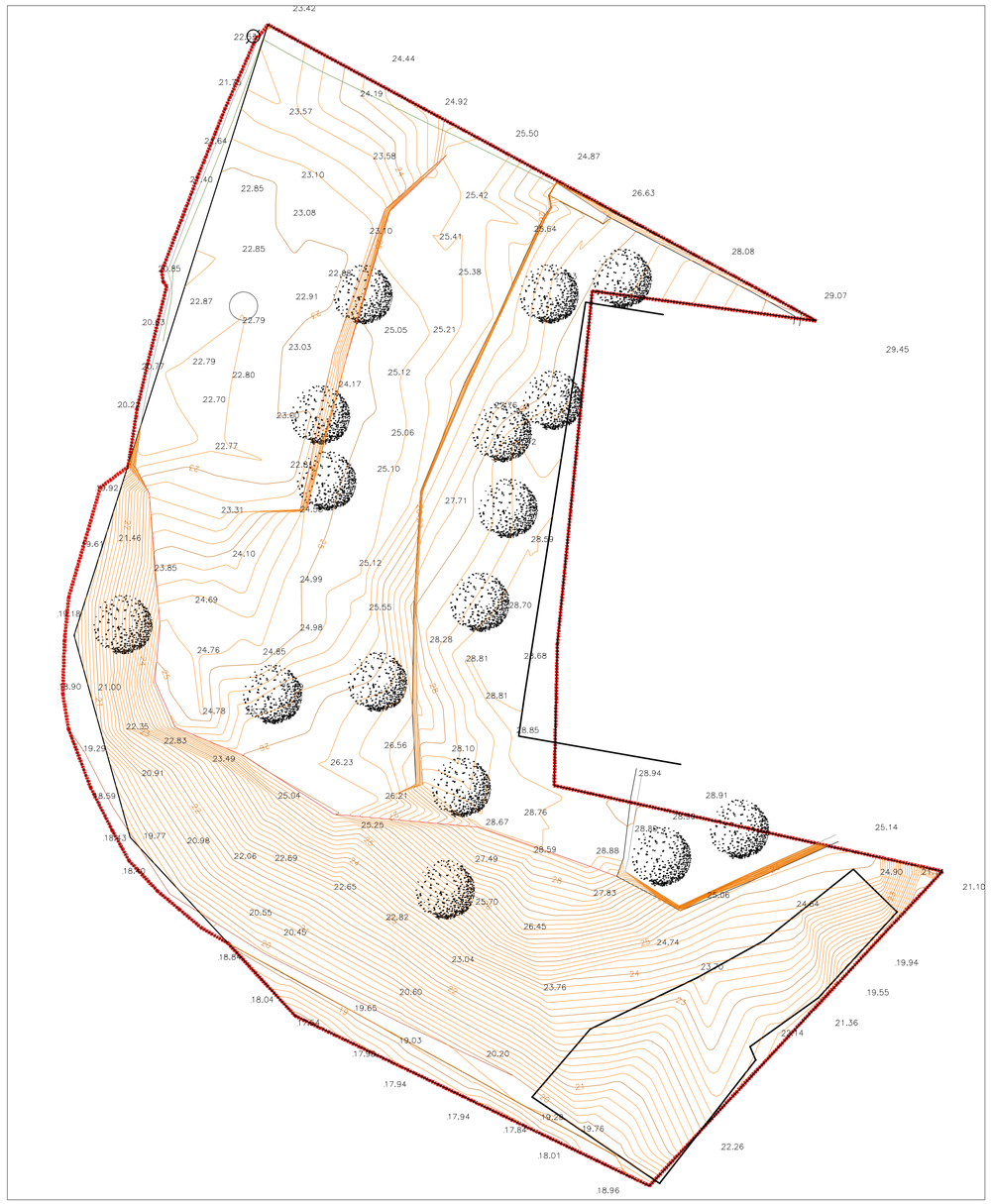

Envolvente da Casa Mortuária de Alhandra

LEGENDA | LEVANTAMENTO DA SITUAÇÃO EXISTENTE

- Árvore
- Construção
- Curvas de nível
- Muro
- Muro suporte base
- Muro suporte crista
- Poço
- 20.08 Ponto cota
- Poste iluminação
- Poste telefónico
- Talude base
- Talude crista
- Vedação

Cofinanciado pela União Europeia

Rev.	Data	Descrição	Responsável
00	03/2025	Emissão Inicial	Otília Freire

Logótipos e informação complementar: coba Portugal, GEG, PBRC, arqpais paisagem e ambiente

Infraestruturas de Portugal

Código Projetista	PF0204.PE.08.04.04.00.001
Ficheiro	PF0204.PE.08.04.04.00.001.00-LSITEXIST.dwg
Projetou	Ana Nunes
Desenhou	Ana Nunes/José Torres
Validou	Otília Freire
O Gestor de Projeto	Elisabete Pino
O Responsável Unidade	EA-GG - João Azevedo
O Responsável Departamento	EA-GG - Ana Cardoso
O Diretor	DEA - Pedro Pais
Projeto	PF0204 - MODERNIZAÇÃO DO TROÇO ALVERCA / CASTANHEIRA DO RIBATEJO
Linha	LINHA DO NORTE - TROÇO ENTRE PK 20+000 E PK 34+100
Local	KM 29+500 ao KM 30+000
Especialidade	ARQUITETURA PAISAGISTA
Título do Desenho	LEVANTAMENTO DA SITUAÇÃO EXISTENTE Parque Verde de Alhandra
Código Desenho	08.04.04.00.001
N.º Registo SAP	-
Data	03/2025
N.º de Ordem	01
Versão	00
Escalas	1:200
Órgão	Direção de Engenharia e Ambiente
Empreendimento	-
Fase	Projeto de Execução

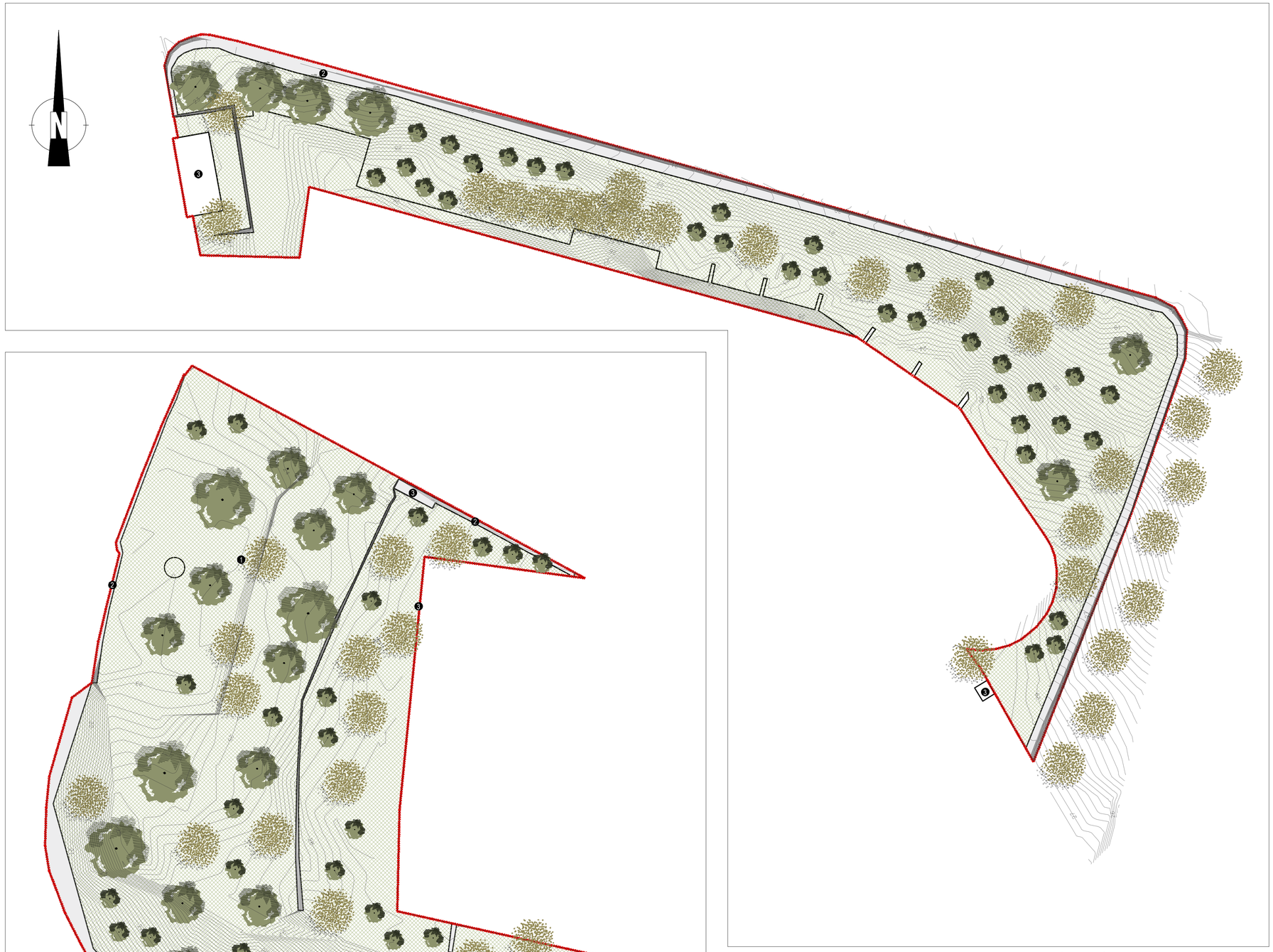

Envolvente da Igreja Matriz S. João Batista

Envolvente da Casa Mortuária de Alhandra

LEGENDA | PLANO GERAL DE APRESENTAÇÃO

Limite de Intervenção

Zonamento

1. Área existente a manter
2. Muros existentes a manter
3. Construção existente
3. Poço

Pavimentos e revestimentos

Muros de retenção

Estrutura verde

Árvores existentes/transplantadas

Árvores propostas

Manchas herbáceo-arbustivas existentes

Poço

Cofinanciado pela União Europeia

Rev.	Data	Descrição	Responsável
00	03/2025	Emissão Inicial	Otília Freire

Logótipos e informação complementar: coba Portugal, GEG PBRC, arqpais paisagem e ambiente

Código Projetista: PF0204.PE.08.04.04.00.002

Ficheiro: PF0204.PE.08.04.04.00.002.00-PGERAL.dwg

Projetou: Ana Nunes | Desenhou: Ana Nunes/José Torres | Validou: Otília Freire

Infraestruturas de Portugal

O Gestor de Projeto: Elisabete Pino

O Responsável Unidade: EA-GG - João Azevedo

O Responsável Departamento: EA-GG - Ana Cardoso

O Diretor: DEA - Pedro Pais

Órgão: Direção de Engenharia e Ambiente

Empreendimento: -

Fase: Projeto de Execução

Projeto: PF0204 - MODERNIZAÇÃO DO TROÇO ALVERCA / CASTANHEIRA DO RIBATEJO

Linha: LINHA DO NORTE - TROÇO ENTRE PK 20+000 E PK 34+100

Local: KM 29+500 ao KM 30+000

Especialidade: ARQUITETURA PAISAGISTA

Título do Desenho: PLANO GERAL
Parque Verde de Alhandra

Código Desenho: 08.04.04.00.002

N.º Registo SAP: -

Data: 03/2025

N.º de Ordem: 02

Versão: 00

Escalas: 1:200

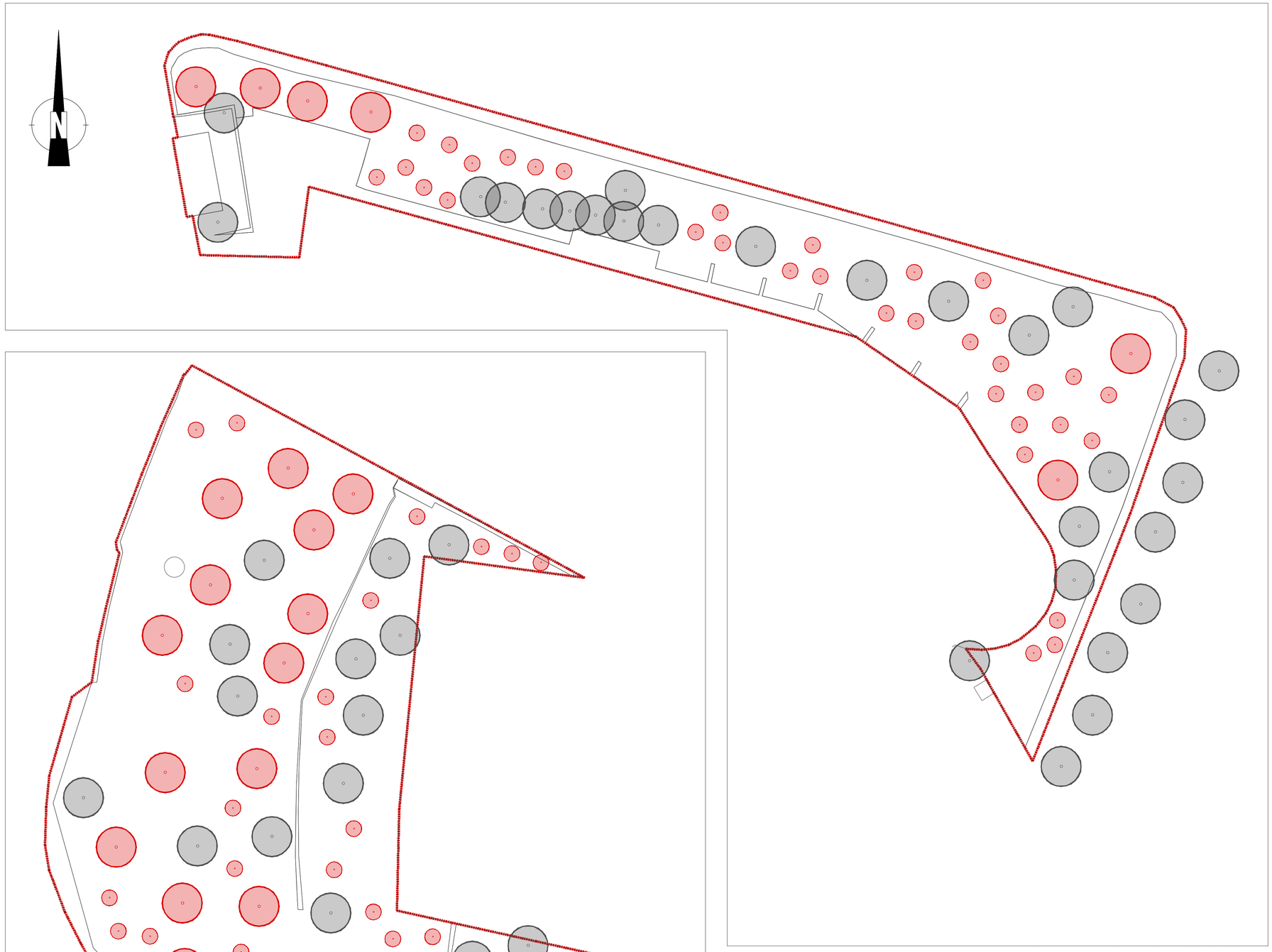

Envolvente da Igreja Matriz S. João Batista

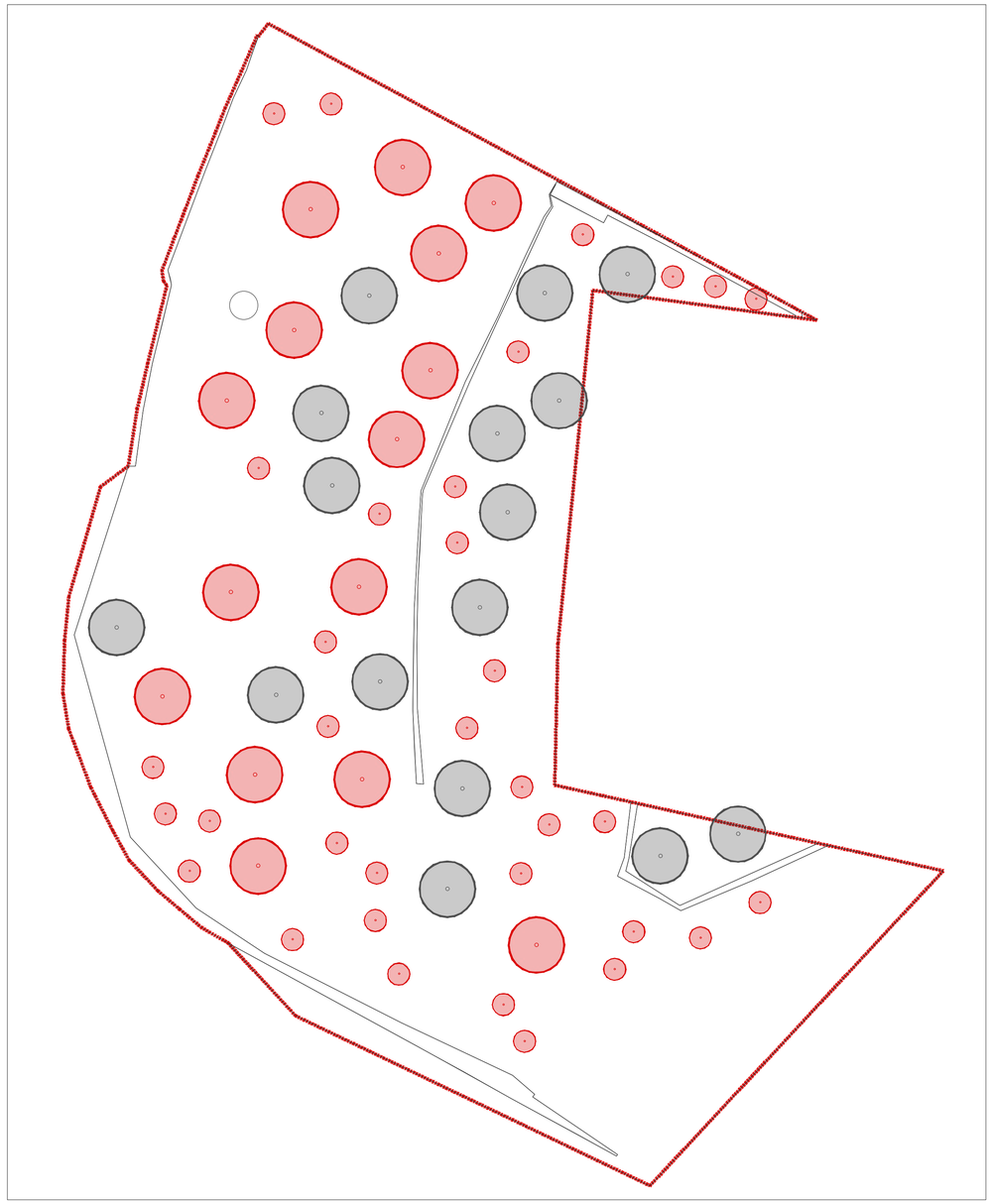

Envolvente da Casa Mortuária de Alhandra

LEGENDA | PLANO GERAL DE APRESENTAÇÃO

Limite de Intervenção

A manter

Elementos a manter

Pavimentos a manter

Árvores existentes a manter

A construir

Árvores propostas

Cofinanciado pela União Europeia

Rev.	Data	Descrição	Responsável
00	03/2025	Emissão Inicial	Otília Freire

Logótipos e informação complementar

Código Projetista: PF0204.PE.08.04.04.00.003

Ficheiro: PF0204.PE.08.04.04.00.003.00-ALT.dwg

Projetou: Ana Nunes | Desenhou: Ana Nunes/José Torres | Validou: Otília Freire

Infraestruturas de Portugal

O Gestor de Projeto: Elisabete Pino

O Responsável Unidade: EA-GG - João Azevedo

O Responsável Departamento: EA-GG - Ana Cardoso

O Diretor: DEA - Pedro Pais

Órgão: Direção de Engenharia e Ambiente

Empreendimento: -

Fase: Projeto de Execução

Projeto: PF0204 - MODERNIZAÇÃO DO TROÇO ALVERCA / CASTANHEIRA DO RIBATEJO

Linha: LINHA DO NORTE - TROÇO ENTRE PK 20+000 E PK 34+100

Local: KM 29+500 ao KM 30+000

Especialidade: ARQUITETURA PAISAGISTA

Título do Desenho: PLANO DE ALTERAÇÕES
Parque Verde de Alhandra

Código Desenho: 08.04.04.00.003

N.º Registo SAP: -

Data: 03/2025

N.º de Ordem: 03

Versão: 00

Escalas: 1:200

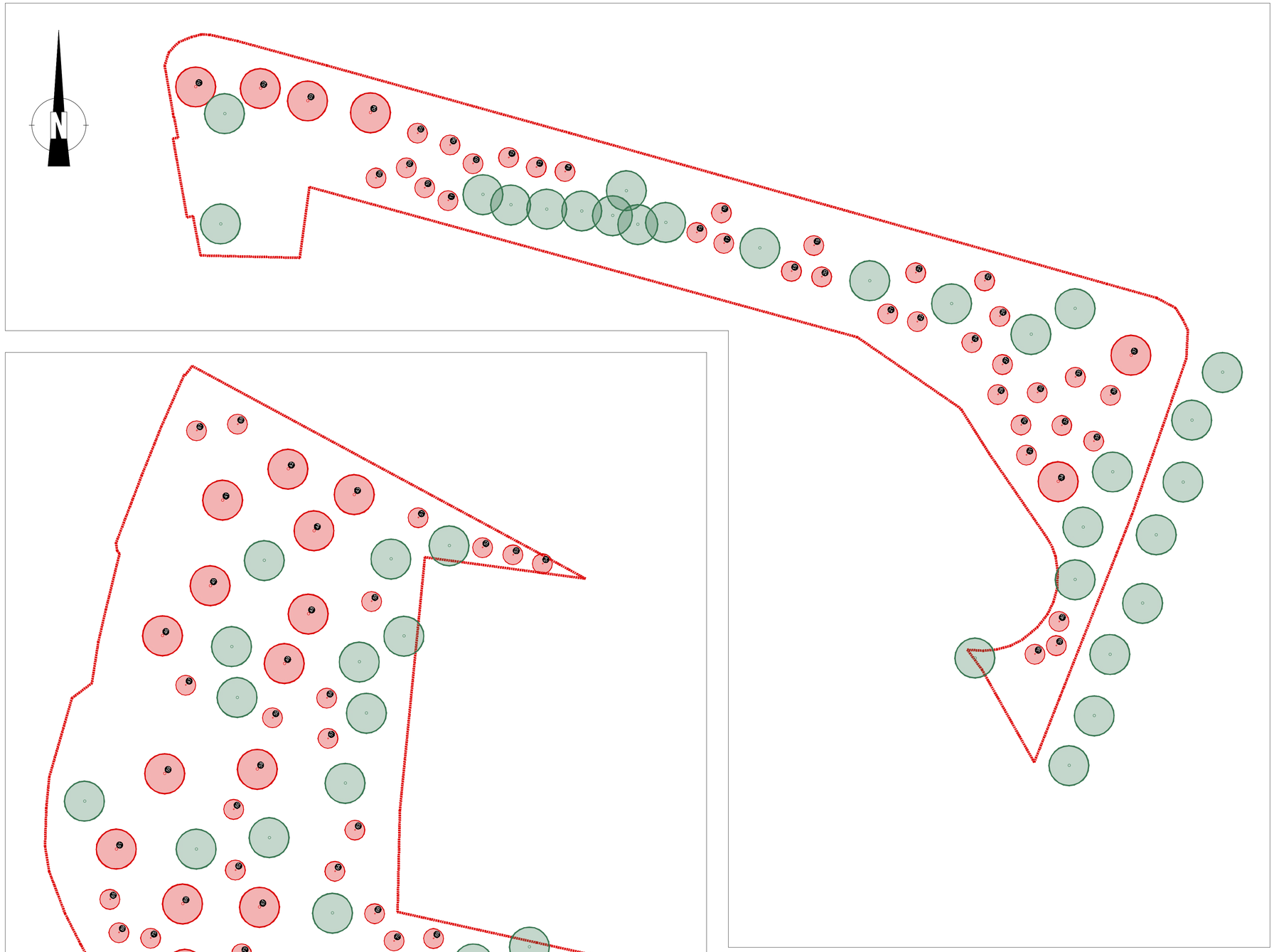

Envolvente da Igreja Matriz S. João Batista

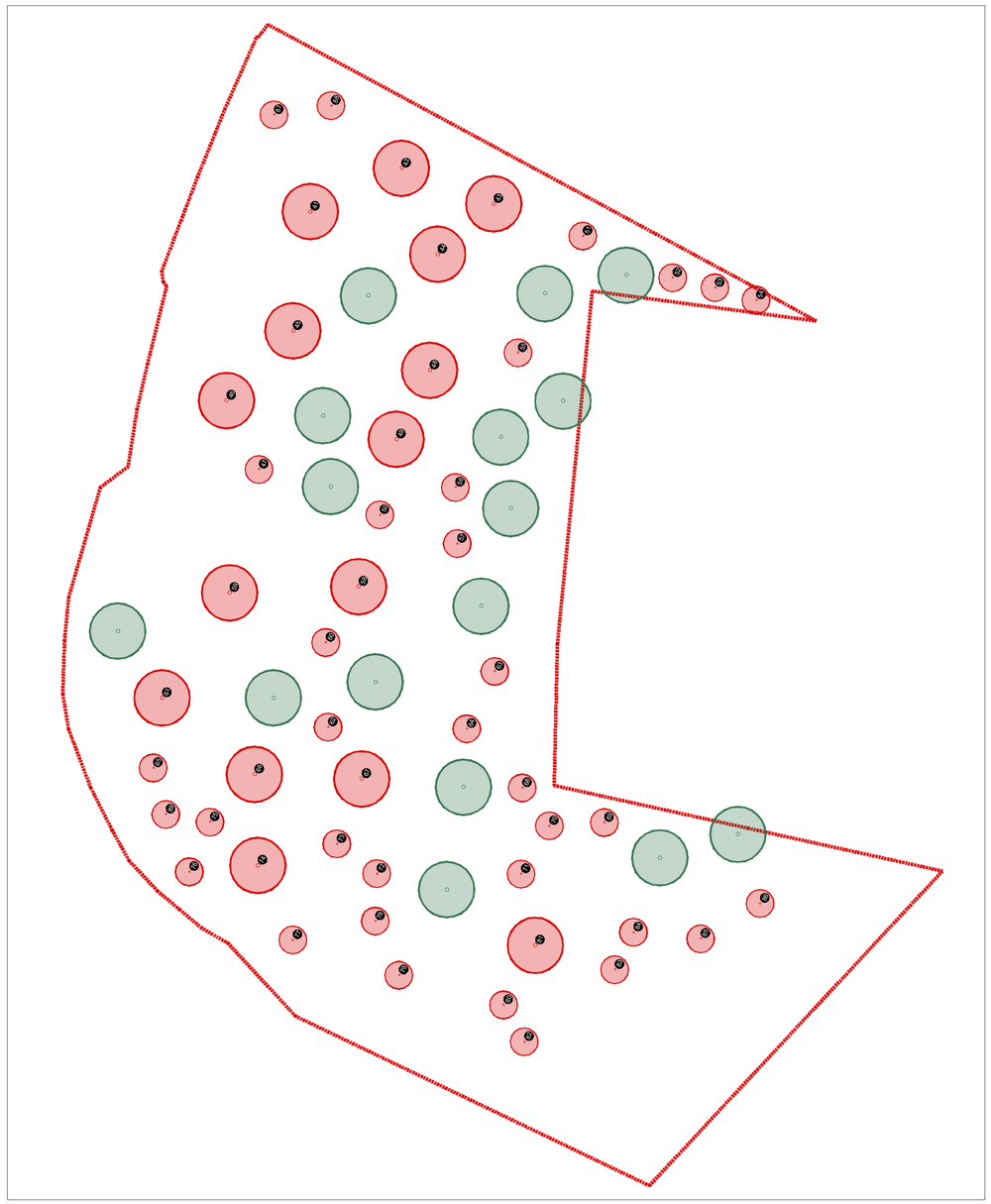

Envolvente da Casa Mortuária de Alhandra

LEGENDA | PLANO DE PLANTAÇÃO

Limite de Intervenção

Acesso viário

Acesso pedonal

Árvores

Árvores existentes a manter

Árvores propostas

1- Bauhinia variegata
2 - Prunus serrulata
3 - Bauhinia variegata
4- Prunus serrulata
5 - 33 - Cupressus sempervirens var. stricta
34 - Bauhinia variegata
35 a 36 - Cupressus sempervirens var. stricta
37 - Bauhinia variegata
38 a 40 - Cupressus sempervirens var. stricta
41 - Bauhinia variegata
42 - Prunus serrulata
43 - Bauhinia variegata
44 - Prunus serrulata
45 - Lagerstroemia indica
46 - Prunus serrulata
47 - Cupressus sempervirens var. stricta
48 - Lagerstroemia indica
49 - Bauhinia variegata
50 a 57 - Cupressus sempervirens var. stricta
58 - Cercis siliquastrum
59 - Olea europaea var. europaea
60 - Cupressus sempervirens var. stricta
61 - Olea europaea var. europaea
62 a 65 - Cupressus sempervirens var. stricta
66 - Prunus serrulata
67 - Olea europaea var. europaea
68 a 73 - Olea europaea var. europaea
74 - Prunus serrulata
75 a 80 - Cupressus sempervirens var. stricta
81 - Olea europaea var. europaea
82 a 88 - Cupressus sempervirens var. stricta

Cofinanciado pela União Europeia

Rev.	Data	Descrição	Responsável
00	03/2025	Emissão Inicial	Otília Freire

Logótipos e informação complementar: coba Portugal, GEG, PBRC, arqpais paisagem e ambiente

Código Projetista: PF0204.PE.08.04.04.00.004

Ficheiro: PF0204.PE.08.04.04.00.004.00-PLANT.dwg

Projetou: Ana Nunes | Desenhou: Ana Nunes/José Torres | Validou: Otília Freire

Infraestruturas de Portugal

O Gestor de Projeto: Elisabete Pino

O Responsável Unidade: EA-GG - João Azevedo

O Responsável Departamento: EA-GG - Ana Cardoso

O Diretor: DEA - Pedro Pais

Projeto: PF0204 - MODERNIZAÇÃO DO TROÇO ALVERCA / CASTANHEIRA DO RIBATEJO

Linha: LINHA DO NORTE - TROÇO ENTRE PK 20+000 E PK 34+100

Local: KM 29+500 ao KM 30+000

Especialidade: ARQUITETURA PAISAGISTA

Título do Desenho: PLANO DE PLANTAÇÃO
Parque Verde de Alhandra

Código Desenho: 00

N.º Registo SAP: -

Data: 03/2025

N.º de Ordem: 04

Versão: 00

Escalas: 1:200

Órgão: Direção de Engenharia e Ambiente

Empreendimento: -

Fase: Projeto de Execução

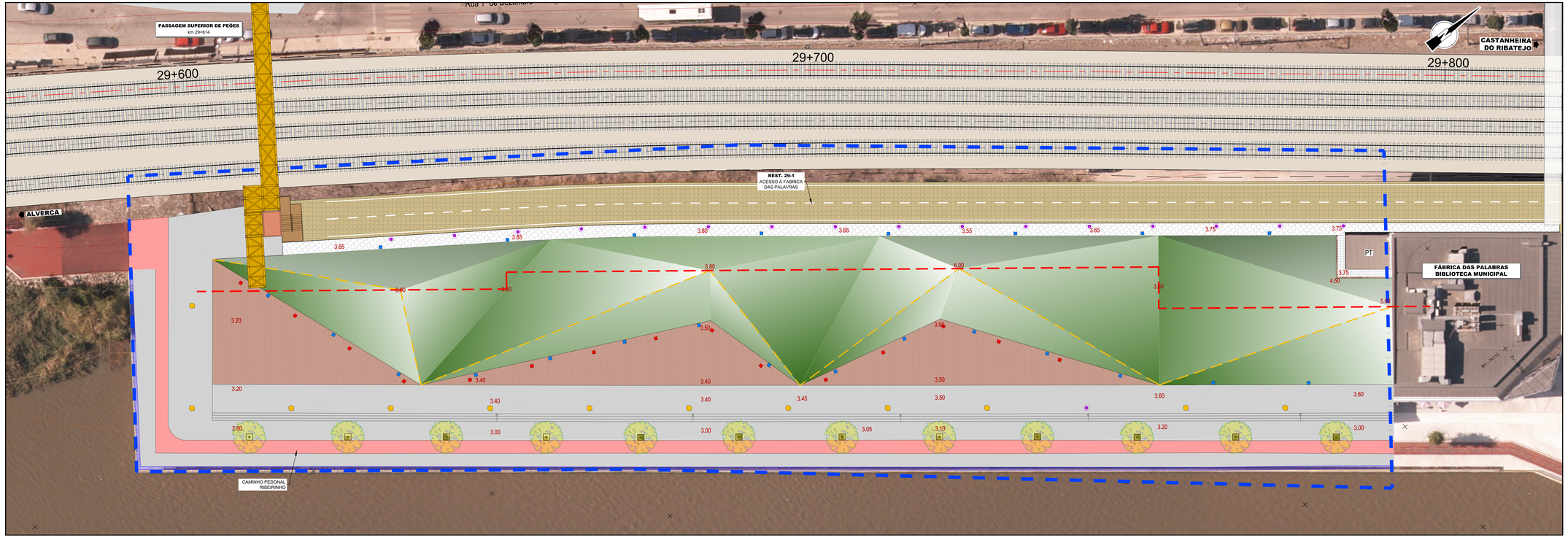

PLANTA - JARDIM DO ARROZ

ESCALA 1:200



LEGENDA

ÁRVORES EXISTENTES

Arnieiro (Alnus glutinosa)

REVESTIMENTOS VEGETAIS PROPOSTOS

Pirâmide relvada

PAVIMENTOS E EQUIPAMENTOS

Acesso automóvel em cubos de calcário (ver especialidade Reabastecimentos)

Passeio em betonilha

Calçada portuguesa

Esplanada em deck de madeira

Ciclovia / Caminho pedonal ribeirinho existente

Banco corrido em betão existente

Linha de corte do perfil do jardim

Limite do lote

ALTIMETRIA PROPOSTA

00.00 Ponto cotado

EQUIPAMENTOS DE ILUMINAÇÃO

Luminária de fuste existentes a reabilitar

Luminária de fuste propostas

Linha LED ao longo da crista das pirâmides

INFRAESTRUTURAS PROPOSTAS

Ponto para ligação de luz

Ponto de água para rega ou outros usos

SISTEMA DE REFERÊNCIA

PT-TM06 / ETRS 89

Cofinanciado pela União Europeia

00	25-03-2025	Emissão inicial	Carla Vinhão
Rev.	Data	Descrição	Responsável

Cobba GEG SPIRC

Código Projetista: PF0204.PE.08.04.06.00.001

Código: PF0204.PE.08.04.06.00.001.00.dwg

Projetou: Ana Guerra | Desenhou: Pedro Antunes | Verificou: Carla Vinhão / Ricardo Sousa

Coordenador de Grupo: Elisabete Pires

Coordenador Geral / Área: EA-CE - Nuno Berto

Diretor Técnico: EA-D1 - Fernando Ventas

Diretor: DEA - Pedro Pais

Nome: PF1204 - MODERNIZAÇÃO DO TROÇO ALVERCA - CASTANHEIRA DO RIBATEJO

Linha: LINHA DO NORTE - TROÇO ENTRE PK 20+000 E PK 34+100

Local: KM 29+600 AO KM 29+800

Data: 28.04.06.00.001

Nº Projeto SAP:

Data: 29/03/2025

Infraestruturas de Portugal

Sigla: Direção de Engenharia e Ambiente

Especialidade: EDIFICAÇÕES PARQUES DE ESTACIONAMENTO E ZONAS VERDES

Nº de Volumes: -

Folha: 00

Disciplina/Área:

Fase: Projeto de Execução

Título do Desenho: JARDIM DO ARROZ ARQUITETURA PAISAGISTA PLANO GERAL DA PROPOSTA

Escala: 1:200

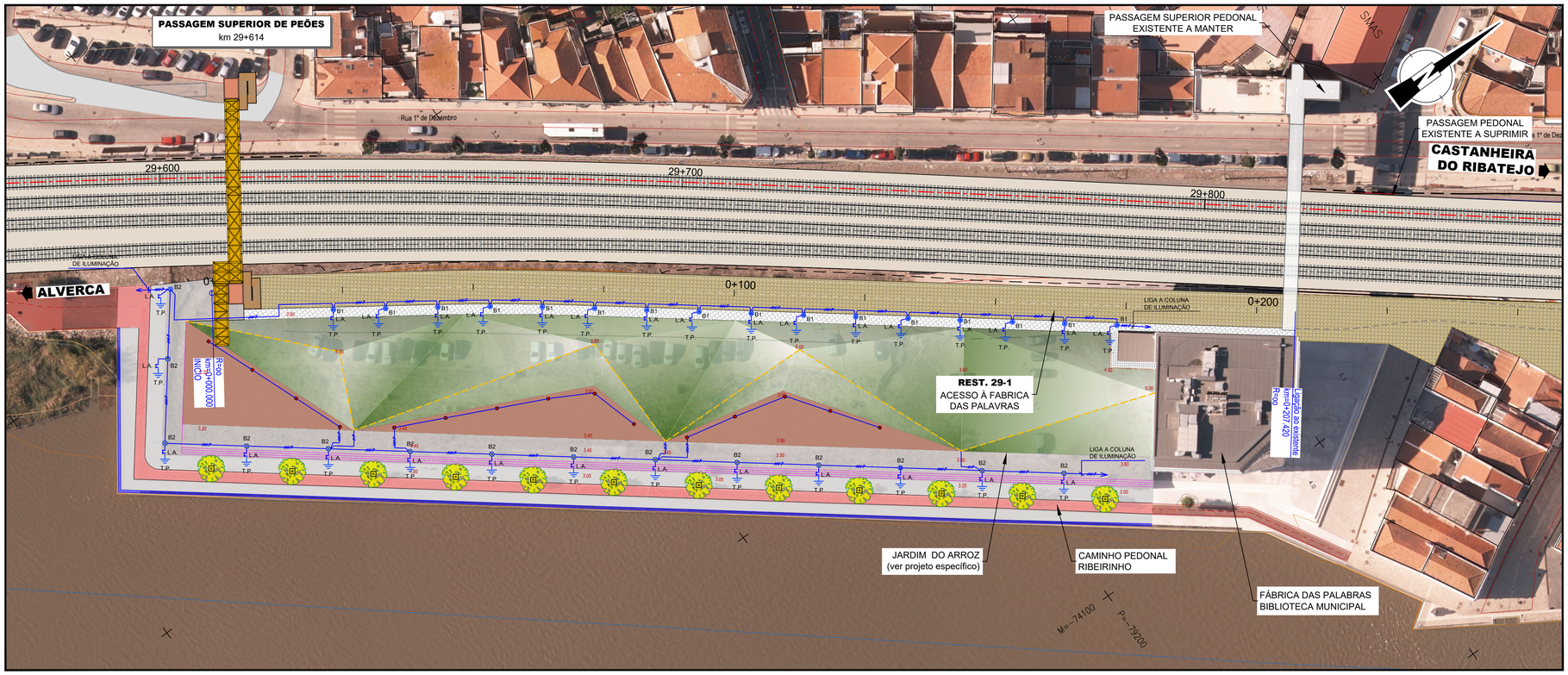

PLANTA

1:500 (A1) / 1:1000 (A3)

SIMBOLOGIA

SIMBOLO	DESIGNAÇÃO	OBSERVAÇÕES
	CANALIZAÇÃO ELÉCTRICA	ENTERRADA E PROTEGIDA POR TUBO PEAD, COR VERMELHO
	QUADRO ELÉCTRICO	
	CAIXA DE DERIVAÇÃO	
	LIGADOR AMOVOVEL	
	ELECTRODO DE TERRA	
	POSTE DE ILUMINAÇÃO	
	POSTE DE ILUMINAÇÃO	
	INTERRUPTOR CRESPUSCULAR	OU RELÓGIO ASTRONÓMICO
	LINHA LED AO LONGO DA CRISTA	IP66
	PONTO DE LUZ A DEFINIR	IP66

NOTAS

1 - A REDE DE TUBAGEM FORA DE ARRAUMENTOS SERÁ INSTALADA À PRODUNDIDADE MINIMA DE 0,8m;
2 - A REDE DE TUBAGEM NOS ARRUAMENTOS SERÁ INSTALADA À PRODUNDIDADE MINIMA DE 1,0m;
3 - A REDE DE TUBAGEM ELÉCTRICA SERÁ DE COR VERMELHA E DO TIPO PEAD.
4 - A CABLAGEM DA REDE DE ILUMINAÇÃO PUBLICA SERÁ DO TIPO VAV-R3x16+1x10mm2
5 - A FITA LED DE PAVIMENTO SERÁ DOTADA DE TRANSFORMADOR DE TENSÃO DE POTÊNCIA A DEFINIR

COLUNA DE ILUMINAÇÃO
TIPO "B1"

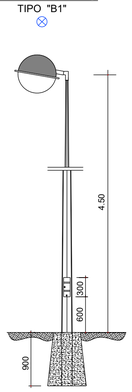

COLUNA DE ILUMINAÇÃO
TIPO "B2"

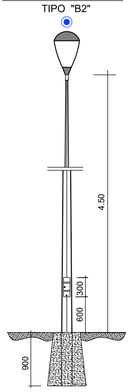

COLUNA DE ILUMINAÇÃO DE AÇO COM SECÇÃO OCTOGONAL COM 8m DE ALTURA ÚTIL, GALVANIZADA POR IMERSÃO A QUENTE, FIXA POR CHUMBADOURES A MACIÇO DE BETÃO OU POR ENTERRAMENTO, COM PORTINHOLA E BRAÇO(S), EQUIPADA COM ARMADURA LED, BLOCO ÓPTICO IP66.
A CABLAGEM DE LIGAÇÃO ENTRE A PORTINHOLA E A LUMINÁRIA SERÁ DO TIPO H05VV-F3G2,5mm2.

LIGAÇÃO DE PIQUET DE TERRA
COLUNA DE ILUMINAÇÃO

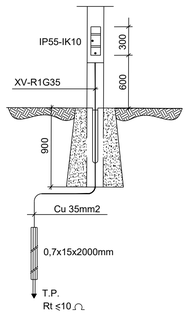

PORTINHOLA NA COLUNA DE ILUMINAÇÃO
ESQUEMA TIPO
S/ Escala

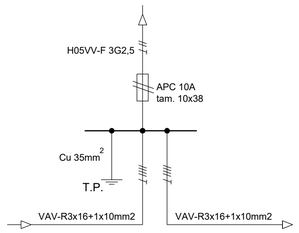

VALA TIPO
S/ Escala

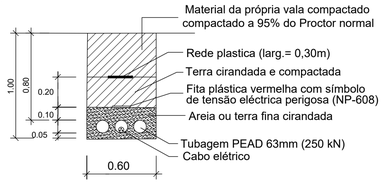

Cofinanciado pela
União Europeia

Rev.	Data	Descrição	Responsável	Projetou	Desenhou	Validou
00	25-03-2025	Emissão inicial	Carla Virtém	José Cardoso	Pedro Antunes	Carla Virtém / Ricardo Sousa

Logótipos e informação complementar: coba, GEG, PBRC

Código Projetista: PF0204.PE.08.04.06.00.002
Ficheiro: PF0204.PE.08.04.06.00.002.00.dwg

Infraestruturas de Portugal

O Gestor de Projeto: Elisabete Pino	Projeto: PF0204 - MODERNIZAÇÃO DO TROÇO ALVERCA / CASTANHEIRA DO RIBATEJO	Código Desenho: 08.04.06.00.002	
O Responsável Unidade: EA-CCB - Nuno Bento	Linha: LINHA DO NORTE - TROÇO ENTRE PK 20+000 E PK 34+100	N.º Registo SAP: -	
O Responsável Departamento: EA-EF - Fernando Vendas	Local: KM 29+600 AO KM 29+800	Data: 25/03/2025	
O Diretor: DEA - Pedro Pais	Especialidade: EDIFICAÇÕES PARQUES DE ESTACIONAMENTO E ZONAS VERDES	N.º de Ordem: -	Versão: 00
Órgão: Direção de Engenharia e Ambiente			
Empreendimento: -	Título do Desenho: JARDIM DO ARROZ PLANTA ILUMINAÇÃO	Escalas: 1:500	
Fase: Projeto de Execução			

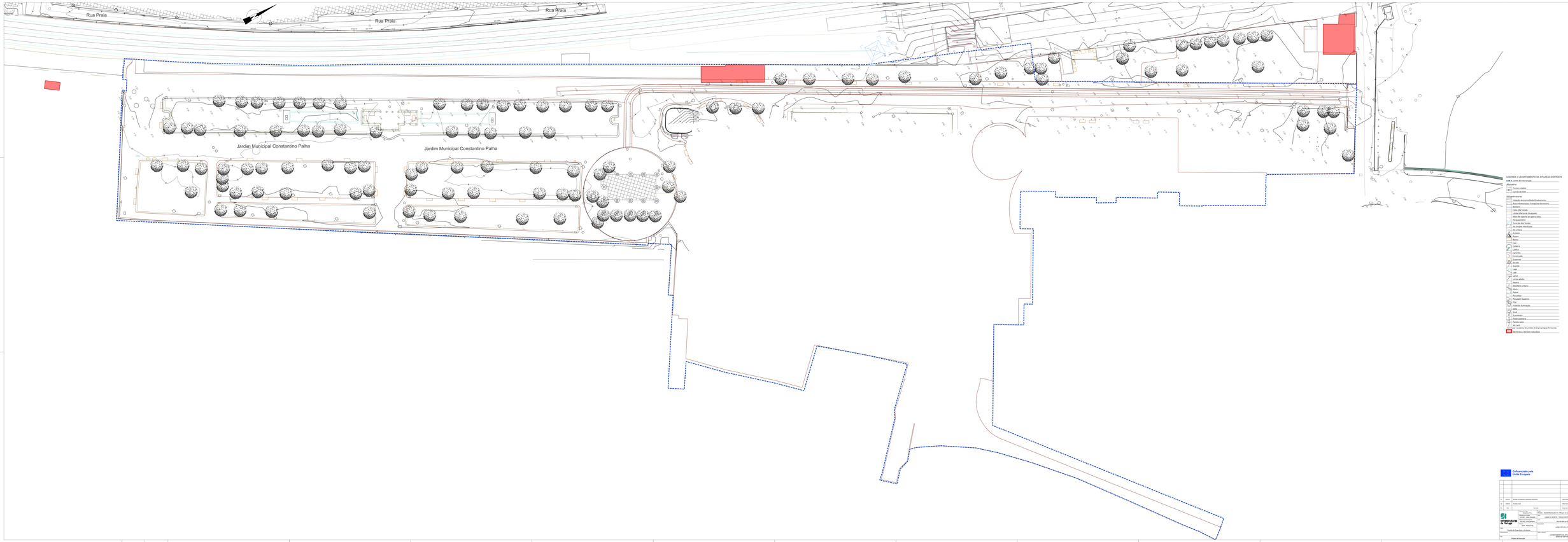
Rua Praia
Rua Praia
Rua Praia
Jardim Municipal Constantino Palha
Jardim Municipal Constantino Palha
LEGENDA 1 LEVANTAMENTO DA SITUAÇÃO EXISTENTE
Limite de Intervenção
Altimetria
Pontos cotados
Curvas de nível
Infraestruturas
Instação de ancoragem/Estacionamento
Instalação sanitária/Área Transporte Ferroviário
Aviário
Caixa Alta Tensão
Caixa Baixa Tensão/Esgotos
Muro de suporte em pedra solta
Parqueamento
Pontão/Cais/Rampa
Via rodada não/Estrada
Via urbana
Arvores
Bronze
Cedro
Ficus
Cidreira
Cipreste
Carvalho
Construção
Arqueiro
Arcada
Lado
Lado
Lado
Lucas artista
Neiva
Monteiro artista
Bonito
Palma
Pinzolfino
Pinzolfino superior
Pinho
Poste de Iluminação
Sala
Sala
Sumidouro
Poste catenária
Torre/ cabo
Lado
Limite a ter em conta na Elaboração do Projeto
Elementos a demolir/desafectar
Cofinanciado pela União Europeia
Portugal 2020
PO SEUR
FEDER
Lisboa Ocidental Intermunicipal
arquais
arquitectura e ambiente
01 - 10.2021 Revisão de Projecto e ajuste de quantidades
Data Desenh. Arquitecto Paisagista Arq. Ana Cristina Pereira
Data Verif. Arquitecto Responsável Arq. Ana Cristina Pereira
Data Aprov. Dono Obra/Entidade Gestora Câmara Municipal da Lourinhã
Lisboa Ocidental Intermunicipal
Portugal 2020
PO SEUR
FEDER
Lisboa Ocidental
de Portugal
Arquitecto Paisagista
Arq. Ana Cristina Pereira
Arquitecto Responsável
Arq. Ana Cristina Pereira
Arquitecto Responsável
Arq. Ana Cristina Pereira
Arquitecto Responsável

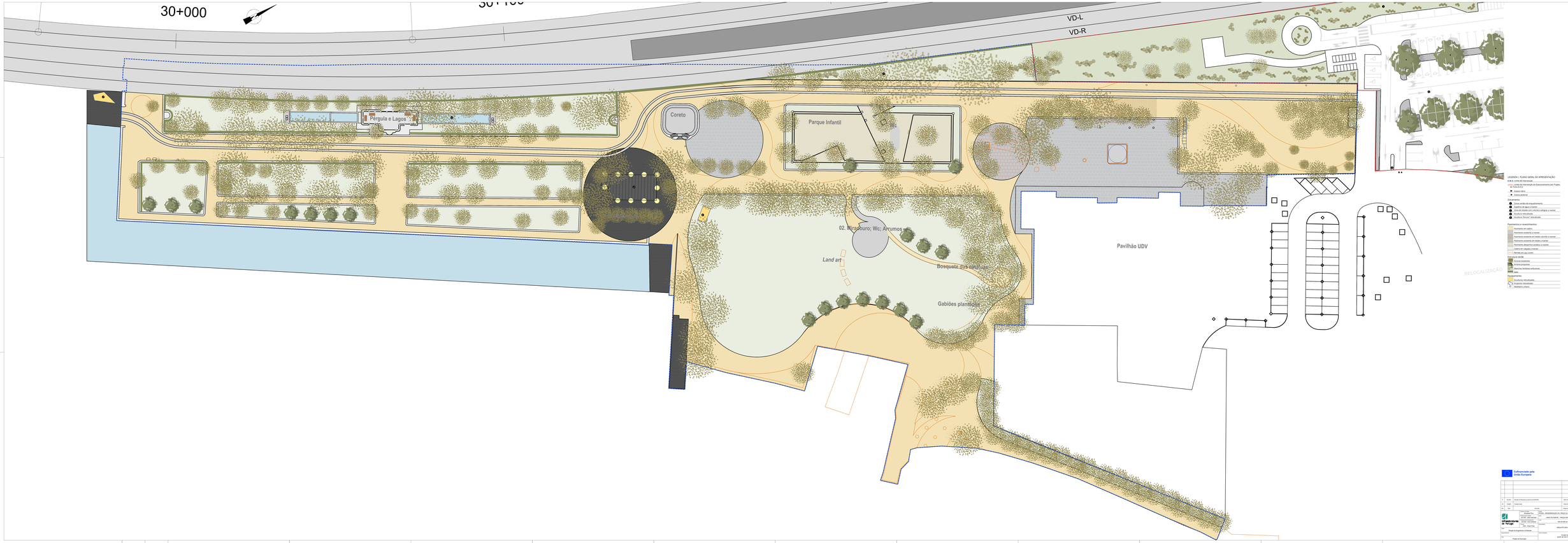
30+000
30+100
VD-L
VD-R
Pérgula e Lagos
Coreto
Parque Infantil
02. Miradouro; Wc; Arcumos
Land art
Bosquete dos sabores
Gabiões plantados
Pavilhão UDV
RELOCALIZAÇÃO
LEGENDA 1 PLANO GERAL DE APRESENTAÇÃO
Limite de intervenção
Limite de intervenção do Estacionamento (ver Projeto Específico)
Acesso carro
Acesso pedonal
Equipamento
Zona verde de enquadramento
Espelho de água a manter
Área de estada com colunas a pérgola a manter
Área de estada
Gradeamento "Brunel" reciclagem
Pavimentos e revestimentos
Pavimento em caleiro
Pavimento existente a manter
Pavimento existente em betão colorido a manter
Pavimento existente em tarmac a manter
Pavimento existente em betão drenante a manter
Cubos em calçada a manter
Remate em aço corten
Arquitectura verde
Árvores existentes
Árvores propostas
Manchas herbáceas ornamentais
Arbustos
Mobiliário
Mobiliário reciclagem
Ecopontos reciclagem
Mobiliário urbano
Cofinanciado pela União Europeia
Universidade de Évora
Projeto de Execução
Projeto de Engenharia e Ambiente
Cofinanciado pela União Europeia
arquais
arquitectura e ambiente
01 - 10.2012 Revisão de Entrada e versão de EXECUÇÃO
00 - 10.2012 Revisão EXIST.
Rev. Data Revisão
Desenhou: Data Desenho: Verificou: Data Verificou:
Aprovou: Data Aprovação:
Projeto Final
Projeto Específico
Projeto Específico
Projeto Específico

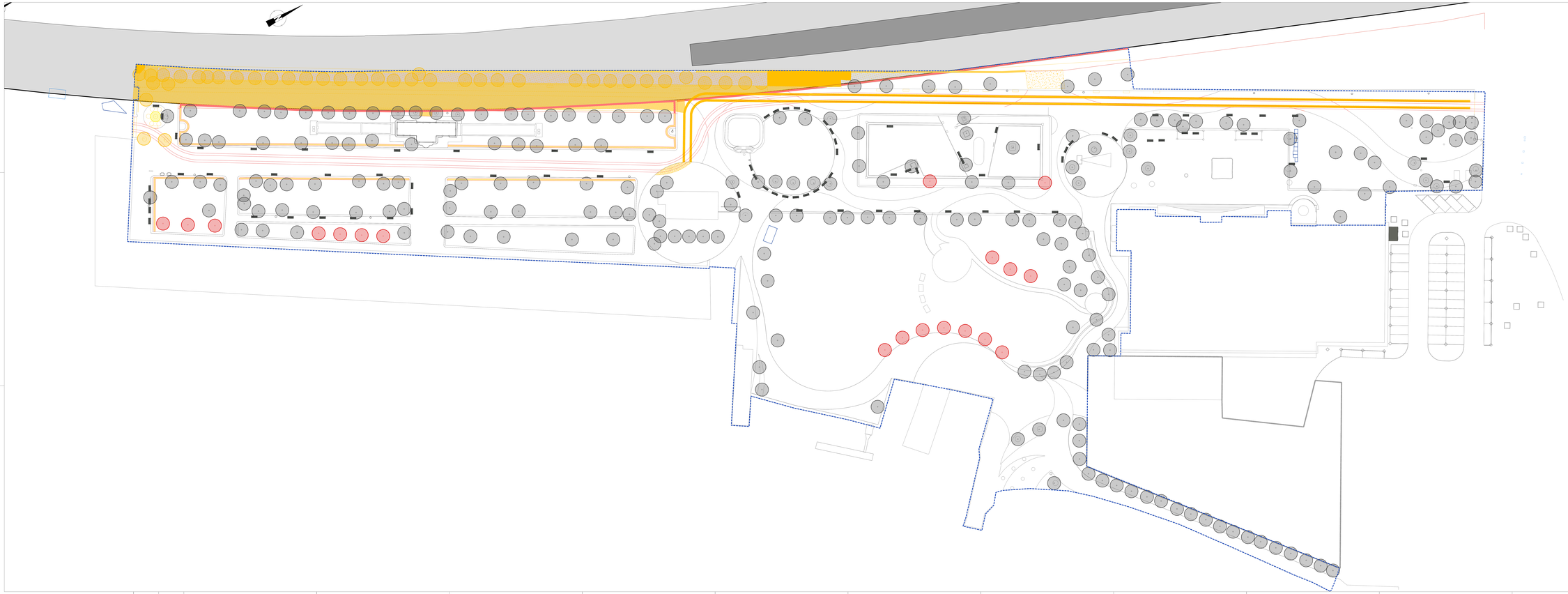

LEGENDA | PLANO DE ALTERAÇÕES

- Limite de intervenção
- Acesso viário
- Acesso pedonal

A manter

- Elementos a manter
- Revestimentos a manter
- Árvores existentes a manter

A construir

- Elementos a construir
- Árvores propostas
- Novo arvoredo

A demolir

- Elementos a demolir
- Revestimentos a demolir
- Árvores a demolir
- Arvores a abater

Drenagem

- Rede de drenagem
- Elementos a relocalizar (ver Tomo B.5.L)
- Elementos relocalizados

Cofinanciado pela União Europeia

01	10.2021	Revisão de Projecto e ajuste de ALIMENTAÇÃO	Data Desen.	Data Verificação	ARQUIPAIS ARQUITECTURA
00	10.2021	Emissão Inicial	Data Desen.	Data Verificação	ARQUIPAIS ARQUITECTURA
Rev.	Data	Descrição	Desenhador	Verificador	Data Aprov.

Promotor: Universidade de Évora

Projectista: Arquipais Arquitectura
Rua Cidade Leiria, 1 - 1º Esq. 1050-096 Lisboa
Tel: 21 315 14 00 - Fax: 21 315 14 01
Geral@arquipais.com - www.arquipais.com

Consultores: Arquitectura Paisagista: Cristina Castro Rego - Arquitectura Paisagista, Lda.
Rua Cidade Leiria, 1 - 1º Esq. 1050-096 Lisboa
Tel: 21 315 14 00 - Fax: 21 315 14 01
Geral@arquipais.com - www.arquipais.com

Projecto de Engenharia e Ambiente

Título do Projecto: REQUALIFICAÇÃO DO PÁTIO DA ÉRICA - CONTAMINAÇÃO PARA ÉVORA

Título da Peça: PLANO DE ALTERAÇÕES
ARQUITECTURA PAISAGISTA

Escala: 1:200

Número: 03

Revisão: 00

Nº de Desenho: ARQUIPAIS-PAISAGISTA

Título do Desenho: PLANO DE ALTERAÇÕES
ARQUITECTURA PAISAGISTA

Fase: Projecto de Execução

Escala: 1:200

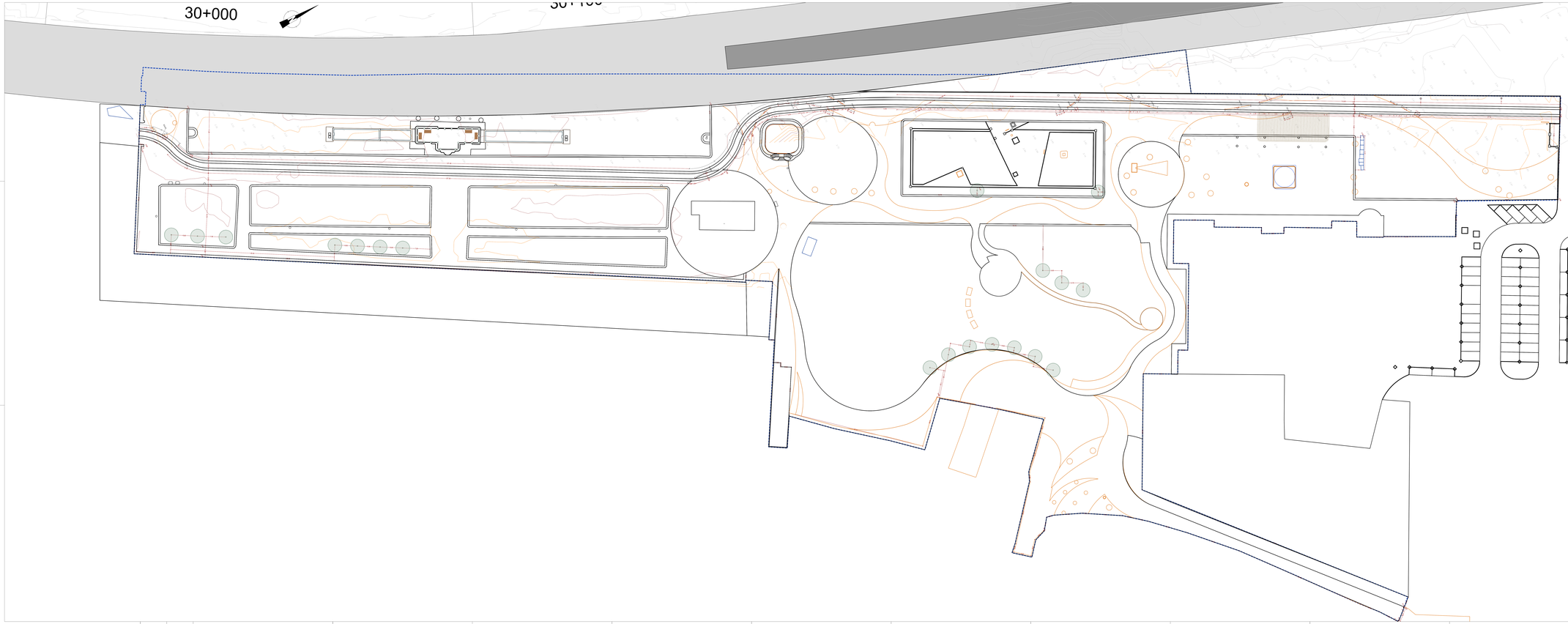

LEGENDA I PLANO DE IMPLANTAÇÃO PLANIMÉTRICA E ALTIMÉTRICA

A.A. Limite de Intervenção

- Autoes cotas
- Autoes pedonal

Planimetria

- Cotas planimetricas principais
- Cotas planimetricas angulares
- Raios e centros
- Comprimentos de arcos

Estrutura Verde

- Arvores propostas

Altimetria

- Curvas de nivel existentes a alterar
- Curvas de nivel existentes a manter
- Cotas altimetricas existentes

Notas:
1. Todas as dimensões devem ser verificadas em obra e comunicadas ao FC
2. Cotas de nivel (altimetria) devem ser verificadas em obra e comunicadas ao FC
3. Os desenhos de arquitectura devem ser verificados em obra e comunicadas ao FC
4. Os desenhos de arquitectura devem ser verificados em obra e comunicadas ao FC
5. Todas as dimensões e cotas devem ser verificadas em obra e comunicadas ao FC
6. Todas as medidas e cotas são em metros e a altimetria em Cogina (Sistema de Nivelagem de Alta Precisão)

Cofinanciado pela União Europeia

01	10.2021	Revisão de Projecto e ajuste de ALIMENTAÇÃO	Elisa Viana	Fernando Pereira	ARQUIPAIS PLAN SA AR-ARQUITECTURA		
00	10.2020	Emissão Inicial	Elisa Viana	Elisa Viana	ARQUIPAIS PLAN SA AR-ARQUITECTURA		
Rev.	Data	Descrição	Desenhou	Verificou	Aprovou	Data Revisão	Data Plotagem
01	10.2021	01.10.2021	01.10.2021	01.10.2021	01.10.2021	01.10.2021	01.10.2021

Universidade de Évora

Promotor: Câmara Municipal de Évora
Projectista: Arquipais Plan
Coordenação: Fernando Pereira
Arquitectura: Elisa Viana
Estruturas: Sérgio Lopes
Especialidades: Sérgio Lopes
AE AE: Maria Gabriela Cunha
AP: Arquipais Plan
Fase: Projeto de Execução
Especialidade: Projeto de Engenharia e Ambiente
Fase de Projecto: Projeto de Execução

Cofinanciado por: FEDER, POCI, COMPETE 2020, PORTUGAL 2020, UNIÃO EUROPEIA

arquipais
arquitectura e ambiente

OBRA: REGENERAÇÃO DO TRAÇO DA VÍRGULA - CONTAMINAÇÃO PARA POÇO
Local: CAMPO DE SANTANA - PRAÇA GIORDANO BRUNO (EM CAR)
Título: ÁREA DE ESTADA AO PÚBLICO
Subtítulo: ARQUITECTURA PAISAGEM PLA
Escala: 1:200
Nº Desenho: 08
Nº de Folhas: 01
Nº Revisão: 01
Data: 01.10.2021
Título do Desenho: PLANO DE IMPLANTAÇÃO PLANIMÉTRICA E ALTIMÉTRICA ZONA DE PLAY PARA AR PÚBLICO
Escala: 1:200

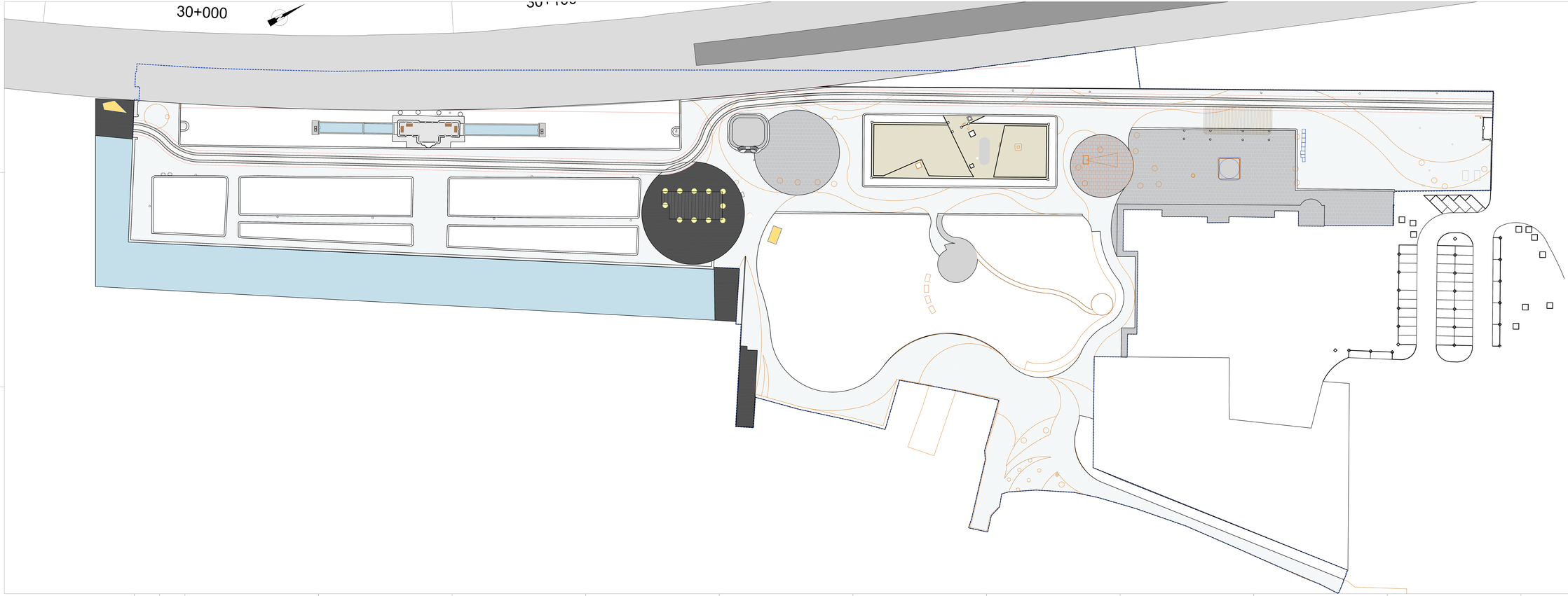

LEGENDA | PLANO DE PAVIMENTOS E REMATES

- LIMITE DE PROPRIEDADE
- Acesso carro
- Acesso pedonal

Pavimentos e revestimentos:

- Pavimento geral em betão para passeio carro - com nova base e pavimento betuminoso ao existente, com cunhas de betão, ver detalhes
- Pavimento geral em betão - com nivelamento e pavimento betuminoso ao existente, ver detalhes
- Pavimento de Recreio de Areia - com a seguinte ordem: Nivelamento do terreno; Geotêxtil; Camada de areia; Geotêxtil; Camada de areia; ver; 1 m; degradar em cinta de 1 m de largura; Pavimento de areia
- Pavimento de Recreio de Areia - com a seguinte ordem: Pavimento perimetral betão; ver detalhes
- Pavimento existente a manter
- Pavimento existente em betão corrido a manter
- Pavimento existente em betão penteado a manter
- Pavimento existente em betuminoso a manter
- Cabos em valagem a manter
- Prolongamento de cabos em valagem
- Remate em chapa de aço
- Remate em chapa de aço existente a manter
- Canaletas existentes a manter

Equipamentos:

- Escultura; ver localização
- Grupinho; ver localização
- Mobiliário urbano

Cofinanciado pela União Europeia

01	10.2021	Revisão de Projecto e acesso à ecoteca	Data Maio	Data Maio	PP02a-PB-00-00-00-DT-PG-001-01
00	02/2021	Emissão Final	Data Maio	Data Maio	PP02a-PB-00-00-00-DT-PG-001
Rev.	Data	Descrição	Desenhou	Verificou	Aprovou

Data Maio | Data Maio | Data Maio

Promotor: Câmara Municipal de Portalegre

Projectista: arquais arquitectura e urbanismo, lda

Consultores: Projecto de Engenharia e Ambiente

Obra: REGENERAÇÃO DO TRAÇO ALTERNA - CONTAMINAÇÃO URBANÍSTICA

Local: CAMPO DE SANTANA - PRAÇA CENTRAL DE ALMEIDA E RUA DA CAPELA

Título: PLANO DE PAVIMENTOS E EQUIPAMENTOS

Escala: 1:200

Formato: A0

Nº Desenho: 05

Revisão: 01

Nº de Projecto: PP02a-PB-00-00-00-DT-PG-001-01

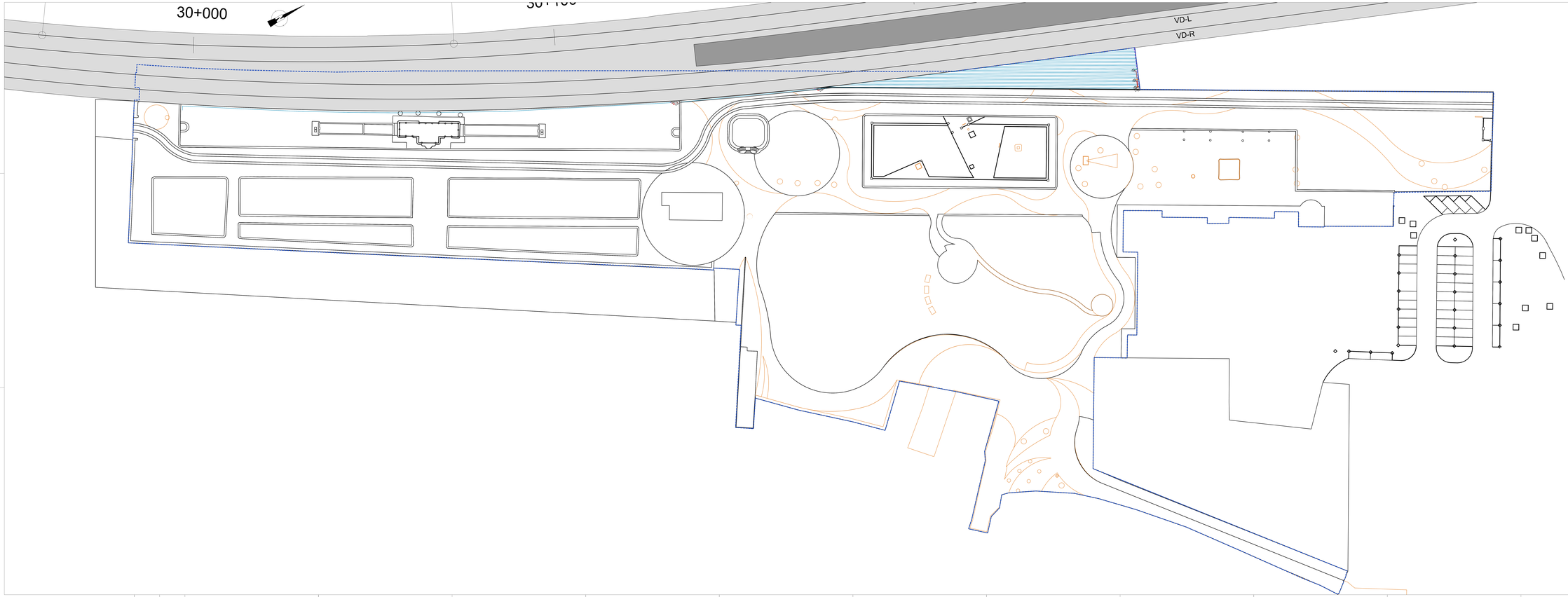

LEGENDA 1 PLANO GERAL DE APRESENTAÇÃO

- LIMITE DE PROPRIEDADE
- Acesso carro
- Acesso pedonal

Tubagens

- Tubagem de ofuscação principal existente, tubo TEAD 160 PN10 PE100
- Tubagem de distribuição de rampa, tubo TEAD PN10 PE100
- Tubagem de distribuição de rampa, tubo TEAD PN10 PE100
- Tubagem de distribuição de rampa, tubo TEAD PN10 PE100
- Tubagem drenante (dja), tubo TEAD 75ø0 (Ø exterior) Instalada junto a parede de betão, ligada a 2 ralos de pavimento, ligação a rede pluvial, ligação a rede pluvial existente, ou caso IMPOSSIBILIDE da ligação ser a mesma, ligação a rede pluvial.

Válvulas

- Válvula de não retorno de electroválvula e electrodutos, tipo "Y" 2 vias, ligação a tubagem principal de ofuscação, tipo "Y" 2 vias, ligação a tubagem principal de ofuscação

Programadores e Ejectores

- Programadores Bluetooth autónomos e ejectores, de tipo "Y" 2 vias, ligação a tubagem principal de ofuscação, com dispositivo antisifão, ou ligação a rede existente, com dispositivo antisifão
- Programadores Bluetooth autónomos e ejectores, de tipo "Y" 2 vias, ligação a tubagem principal de ofuscação, com dispositivo antisifão, ou ligação a rede existente, com dispositivo antisifão
- Ejectores de tipo "Y" 2 vias, ligação a tubagem principal de ofuscação, ou ligação a rede existente, com dispositivo antisifão

Dispositivos de rega

- Ligação gota a gota

Cofinanciado pela União Europeia

01	10.2022	Revisão de Projecto e ajuste de ACADIA	Dário Pinto	Hugo Pereira	PROJECTO DE LEI DE QUALIDADE		
00	10.2022	Emissão Inicial	Dário Pinto	Dário Pinto	ATOUALIZAÇÃO DE DADOS DE CAMPO E PROJECTO		
Rev.	Data	Descrição	Desenhou	Verificou	Aprovou	Data Revisão	Data Plotagem
01.10.2022	01.10.2022						

Universidade de Évora

Promotor: Câmara Municipal de Évora
Arquitectura Paisagista: Dário Pinto
Arquitectura: Hugo Pereira
Estabilidade: Carlos Sá Ribeiro
Engenharia: Nuno Pinto
Projecto de Engenharia e Ambiente: Carlos Sá Ribeiro
Fiscalização: Nuno Pinto
Arq. Paisagista: Dário Pinto

Projecto de Execução

Obra: REGENERAÇÃO DO TRAÇADO DA VERDE / CONTINUAÇÃO DA FERROVIA

Capítulo: CAPÍTULO 00 GERAL - PROJECTOS PRE-EXISTENTES DA OBRA

Subcapítulo: ARQUITETURA PAISAGISTA

Título do desenho: PLANO DE REGA
ZONA DA TRAVESSIA PEDA

Escala: 1:200

Nº: 00

Data: 01.10.2022

Nº Desenho: 01

arquais
arquitectura paisagista

LIMITE DE PROJECTO

Cofinanciado pela União Europeia

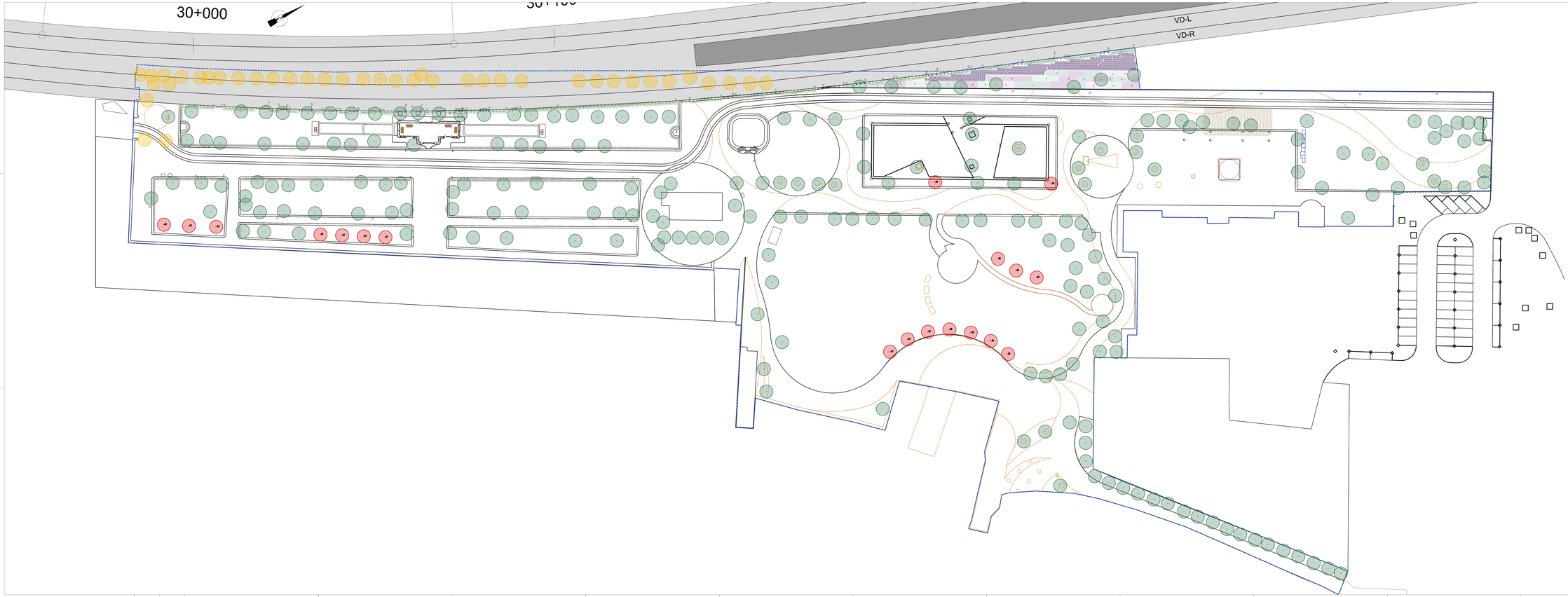

LEGENDA I PLANO DE PLANTAÇÃO

Linha de Observação

Acesso carro

Acesso pedonal

Arvores

Arvores existentes a manter

Arvores a abater

Legenda arvores

1 - Prunus dulcis
2 - Prunus dulcis
3 - Quercus suber cultivar
4 - Prunus dulcis
5 - Prunus dulcis
6 - Prunus dulcis
7 - Prunus dulcis
8 - Cupressus sempervirens
9 - Prunus dulcis
10 - Prunus dulcis
11 - Quercus ilex subsp. rotundifolia
12 - Prunus dulcis
13 - Quercus ilex subsp. rotundifolia
14 - Prunus dulcis
15 - Quercus ilex subsp. rotundifolia
16 - Prunus dulcis
17 - Prunus dulcis
18 - Quercus ilex subsp. rotundifolia
19 - Quercus ilex subsp. rotundifolia
20 - Quercus ilex subsp. rotundifolia
21 - Quercus ilex subsp. rotundifolia
22 - Quercus ilex subsp. rotundifolia
23 - Quercus ilex subsp. rotundifolia
24 - Quercus ilex subsp. rotundifolia
25 - Quercus ilex subsp. rotundifolia

Arbustos e sub-arbustos a plantar individualmente

Legenda	Nome	Qtd	Altura (m)	Comprimento da plantação (m)	Largura da plantação (m)
	Pyrus pyrastrus	4	0,20-0,30	0,40	
	Prunus spinosa	4	0,20-0,30	0,40	
	Rosa canina	4	0,20-0,30	0,40	

Arbustos a plantar em massa

Legenda	Nome	Qtd	Altura (m)	Comprimento da plantação (m)	Largura da plantação (m)
	Arbutus unedo/arbutus	4	0,20-0,30	0,40	
	Myrtus communis subsp.	4	0,20-0,30	0,40	
	Pistacia lentiscus	4	0,20-0,30	0,40	
	Rosa canina	4	0,20-0,30	0,40	

Trepadeiras

Legenda	Nome	Qtd	Altura (m)	Comprimento da plantação (m)	Largura da plantação (m)
	Lonicera periclymenum	4	1,00-1,50	1,00	
	Rosa sempervirens sempervirens	4	1,00-1,50	1,00	
	Rosa canina	4	1,00-1,50	1,00	

Cofinanciado pela União Europeia

01	10.2022	Revisão de Projecto e ajuste de quantidades	Dário Pinto	Hugo Pinheiro	PP0004-PB-00-00-00-01-PL-AP-001
00	10.2022	Emissão Inicial	Dário Pinto	Dário Pinto	PP0004-PB-00-00-00-01-PL-AP-001
Rev.	Data	Descrição	Desenhou	Verificou	Aprovou / Data / Visto

Promotor: Câmara Municipal de Portalegre
Projecto Pinto Monteiro, 7300-070 Portalegre
Tel. 245 301 030 Fax. 245 301 039
Gestão de Empreitadas e Ambiente: Universidade de Évora
Rua Romão Ramalho, 59, 7000-671 Évora
Tel. 266 760 600 Fax. 266 760 609
Projecto de Execução e ambiente: arquipais, sociedade de arquitectura, lda.
Rua Dr. Manuel Arriaga, 7000-510 Évora
Tel. 266 704 000 Fax. 266 704 009

Projecto de Execução

Título do Projecto: REQUALIFICAÇÃO DO TRAÇADO NA ZONA CONTIGUA À RIBEIRA DE ALIPRIM

Título da Peça desenhada: PLANO DE PLANTAÇÃO
ARVORES DA ZONA DE ESTUDO

Escala: 1:200
Formato: A0
Data: 10.2022
Desenhador: DP
Verificador: DP
Nº de Ordem: 00
Nº de Desenho: PP0004-PB-00-00-00-01-PL-AP-001
Nº de Revisão: 01
Nº de Folhas: 1
Nº da Folha: 1